中飯降遺跡・西飯降Ⅱ遺跡・
加陀寺前経塚・大谷遺跡・重行遺跡

一般国道24号京奈和自動車道（紀北東道路）改築事業に伴う
第2次～第7次発掘調査報告書

2012年3月

公益財団法人 和歌山県文化財センター

中飯降遺跡・西飯降Ⅱ遺跡・
加陀寺前経塚・大谷遺跡・
重行遺跡

一般国道24号京奈和自動車道
（紀北東道路）改築事業に伴う
第2次～第7次発掘調査報告書

2012年3月

公益財団法人 和歌山県文化財センター



調査地遠景　西上空から（手前から西飯降Ⅱ遺跡、中飯降遺跡　右が紀ノ川）



調査地遠景　南から（雨引山山頂から　正面が中飯降遺跡　手前が紀ノ川）

巻頭写真２　中飯降遺跡



中飯降遺跡近景　北上空から（10 区調査時　紀ノ川と雨引山を望む）



中飯降遺跡９区西　大型竪穴建物２（9100 竪穴）全景　東から



中飯降遺跡 10 区　大型竪穴建物 1 （9001 竪穴）全景　北西から



中飯降遺跡９区東　大型竪穴建物 1 （9001 竪穴）全景　南東から

巻頭写真４　中飯降遺跡



大型竪穴建物１　9040 炉跡



大型竪穴建物１　9036 柱穴



大型竪穴建物１　10034・10036 柱穴



大型竪穴建物１　10036 柱穴



大型竪穴建物２　9260 炉跡



大型竪穴建物２　10041 柱穴



大型竪穴建物２　9199 柱穴



大型竪穴建物２　9200 柱穴

巻頭写真６　中飯降遺跡



大型竪穴建物１　10033 埋設土器



大型竪穴建物１　9032・9033 埋設土器



大型竪穴建物１　10032・10086 埋設土器



大型竪穴建物２　9270 埋設土器



大型竪穴建物２　9270 埋設土器



西飯降Ⅱ遺跡　１区全景　西から



西飯降Ⅱ遺跡　１区 600 竪穴全景　北東から



西飯降Ⅱ遺跡　７区 6230 土器棺・6230 溝



西飯降Ⅱ遺跡　８区 5770 竪穴カマド



西飯降Ⅱ遺跡　８区 6770 竪穴カマド

巻頭写真８　出土遺物



中飯降遺跡 10077 埋設土器出土　縄文土器（深鉢）



中飯降遺跡出土　石器（磨製石斧）



西飯降Ⅱ遺跡 6290 土坑出土　縄文土器（注口土器）



重行遺跡 6126 井戸出土　木製品（曲物）



重行遺跡出土　金銅製品（飾金具）



加陀寺前経塚出土　白磁（合子）

中飯降遺跡・西飯降Ⅱ遺跡・
加陀寺前経塚・大谷遺跡・重行遺跡

一般国道 24 号京奈和自動車道（紀北東道路）改築事業に伴う
第２次～第７次発掘調査報告書

２０１２年３月

公益財団法人和歌山県文化財センター

序

和歌山県伊都郡かつらぎ町及び紀の川市は、紀北地域の紀ノ川中・上流域に位置します。北に和泉山脈、南に紀伊山地がそびえ、中央構造線に沿って西流する紀ノ川が悠久の時を育む、自然豊かな地です。

本書に調査成果をまとめた中飯降遺跡・西飯降Ⅱ遺跡・加陀寺前経塚・大谷遺跡・重行遺跡は、京奈和自動車道（紀北東道路）建設にともなって発掘調査を行った遺跡です。

中飯降遺跡では、縄文時代の集落が発見され、現在までに発見されているなかでは西日本で最大の竪穴建物が存在する特殊な遺跡であることがわかりました。また大量に出土した縄文土器、石器などの遺物は、近畿地方の縄文時代を考えるうえで重要な資料となりました。

西飯降Ⅱ遺跡では、縄文時代から弥生時代、古墳時代、奈良時代の夥しい数の建物が重なって見つかり、この場所が各時代の地域の中心であったことがわかりました。京奈和自動車道にともなうかつらぎ町内の一連の発掘調査により、これまで空白となっていた歴史が解き明かされつつあります。

加陀寺前経塚では、12 ～ 13 世紀の経筒が発見された大藪経塚の東側に位置し、それと同時代と思われる経塚の痕跡が見つかりました。またこの経塚は江戸時代に手厚く整備し直されたことがわかりました。

重行遺跡は、紀の川市から大阪府泉佐野市に至る粉河街道の交通の要衝に位置し、中世の有力者の屋敷地と思われる遺構が見つかりました。金銅製の飾金具や和鏡などの出土遺物は、当時の勢力を偲ばせます。

これらの調査成果をとりまとめ、報告書として刊行いたします。本書が当地域の歴史を知るうえでの一助となることを、心より願う次第であります。

最後になりましたが、発掘調査ならびに本書の作成にあたり、ご協力をいただきました関係各位に感謝の意を表し、心より厚く御礼申し上げます。

平成２４年３月

公益財団法人和歌山県文化財センター
理事長　　森　郁夫

例　言

1. 本書は、和歌山県伊都郡かつらぎ町に所在する中飯降遺跡、西飯降Ⅱ遺跡、加陀寺前経塚、大谷遺跡、及び紀の川市に所在する重行遺跡の発掘調査報告書である。

2. 調査は、一般国道24号京奈和自動車道（紀北東道路）改築事業に伴い、平成19年度（2007）から平成21年度（2009）に発掘調査を実施し、平成22年度、平成23年度に出土遺物整理を実施した。同事業にともなう発掘調査のうち、第２次後半から第７次の発掘調査報告書であり、同事業に伴う報告書としては第２冊目となる。

3. 発掘調査・出土遺物整理業務は、国土交通省近畿地方整備局和歌山河川国道事務所の委託を受け、和歌山県教育委員会の指導のもと、財団法人（平成23年度より公益財団法人）和歌山県文化財センターが実施した。

4. 発掘調査・出土遺物整理の調査組織は、以下の通りである。

［発掘調査］

専務理事　　松田長次郎（平成19年度）
事務局長　　松田長次郎（平成19年度）、酒部三依（平成20年度）、田中洋次（平成21年度）
事務局次長　山本新平（平成19年度）
管理課長　　冨加見泰彦（平成21年度）
埋蔵文化財課長　村田弘
発掘調査担当
第２次　冨加見泰彦、山本高照、土井孝之、佐伯和也、仲原知之
　　冨永里菜、日置智、手島芙実子
第３次　井石好祐、佐々木宏治、冨永里菜、手島芙実子
　　内田好昭、尾藤徳行、樋口薫
第４次　冨加見泰彦、原田昌則、冨永里菜
第５次　佐伯和也、尾藤徳行
第６次　佐伯和也、尾藤徳行、岡田清一、樋口薫
第７次　内田好昭

［出土遺物整理］

専務理事　　白藤正和（平成22年度）
　　小堀基二（平成23年度）
事務局長　　田中洋次
事務局次長　山本高照（平成23年度）
管理課長　　冨加見泰彦（平成22年度）
埋蔵文化財課長　村田弘
出土遺物整理担当　冨永里菜

5. 本書は、第２章の一部を丹野拓、第３章・第５章の一部を内田、第３章の一部を仲原、第６章の一部を佐々木、第７章の一部を佐伯が執筆し、その他の執筆と全体の編集を冨永が行った。

6. 本書で用いた現地写真は各調査担当者が撮影し、遺物写真は冨永が撮影した。

7. 発掘調査・出土遺物整理に際し、作業委託として下記の委託業務を実施し、樹種同定の結果は第８章に掲載した。

基準点測量・航空写真撮影・航空写真測量：（株）南紀航測センター
木製品保存処理・樹種同定：（株）吉田生物研究所

8. 出土遺物整理に際し、遺物の材質分析を下記の諸氏に依頼し、石材同定の結果は第８章及び一覧表に、胎土分析の結果は第８章に掲載した。

石材同定：中屋志津夫（元県立青陵高校教諭）
縄文土器胎土分析：河本純一（(公財）大阪府文化財センター）

9. 発掘調査・出土遺物整理に際し、下記の関係諸機関・諸氏よりご協力・ご教示を得た。記して感謝の意を表す。（敬称略）

国土交通省近畿地方整備局和歌山河川国道事務所・和歌山県教育委員会
紀の川市教育委員会・かつらぎ町教育委員会・和歌山県立紀伊風土記の丘
石井寛（(公財）横浜市ふるさと歴史財団）・石田由紀子 (奈良文化財研究所) ・
泉拓良（京都大学大学院教授）・上峯篤史（同志社大学）・大下明（雲雀丘学園中・高等部）・
大野薫（大阪府教育委員会）・岡田憲一（奈良県立橿原考古学研究所）・長田友也（南山大学）・
加藤雅士（(公財）京都府埋蔵文化財調査研究センター）・加納実（千葉県教育振興財団）・
木下　哲夫（あわら市埋蔵文化財センター）・近藤奈央（(財）京都市埋蔵文化財研究所）・
玉田芳英（奈良文化財研究所）・千葉豊（京都大学文化財総合研究センター）・
中村貞史（御坊市歴史民俗資料館館長）・前田敬彦（和歌山市教育委員会）・
村田六郎太（加曾利貝塚博物館）・矢野健一（立命館大学教授）・山田康弘（島根大学教授）
氏名五十音順・敬称略

10. 出土遺物は和歌山県教育委員会が保管し、発掘調査・出土遺物整理で作成した実測図・写真・デジタルデータ・台帳などの記録資料は、公益財団法人和歌山県文化財センターが保管している。

凡　例

1. 発掘調査・出土遺物整理は、『財団法人和歌山県文化財センター発掘調査マニュアル（基礎編）』（2006.4）に準拠して行った。
2. 実測図及び地区割りの基準線は、平面直角座標系第Ⅵ系（世界測地系）を基準とし、数値はｍ単位で表示した。また図中の北は、座標北を示す。
3. 発掘調査で使用した標高は、東京湾標準潮位（T.P）を基準とした。
4. 調査区の地区割りは、大区画－中区画－小区画を組み合わせて用いた。１㎞四方の大区画を設定し（表記は省略）、大区画内に 100 ｍ四方の中区画を設定し、北東端から西方向へローマ字の大文字でＡ～Ｊと、南方向へアラビア数字で１～ 10 とした。さらに４ｍ四方小区画を設定し、北東端から西方向へローマ字の小文字でａ～ｙと、南方向へアラビア数字で１～ 25 とした。発掘調査時の遺物取り上げの際は、原則として４ｍ四方の小区画単位とした。区画の表記は「東西方向ローマ字－南北方向数字」（例：G8 t10）とした。
5. 遺構番号は、基本的に発掘調査時の登録番号を踏襲した。調査ごとに、遺構の種類に限らず検出順に１から通し番号を付しており、「遺構番号－遺構の種類」（例：6200 溝）と表記した。ただし、複数の遺構番号にまたがる場合や、番号が煩雑な場合は、便宜的に「建物１」のように遺構の種類名で表記した。
6. 遺物番号は、遺跡ごとに通し番号とし、土器については図版ごとに１から付して掲載した（例：中飯降遺跡遺物 12-3）。石器については、遺跡ごとに通し番号とし、頭文字Ｓを数字の前に付した。遺物挿図番号と写真番号、観察表番号は一致する。
7. 本書掲載の遺構平面図・断面図は、基本的に竪穴・掘立柱建物は S=1/80、その他は S=1/60、遺物出土状況図は S=1/40 とし、縮尺を変えたものも含め、各図に縮尺スケールを表示した。
8. 本書掲載の遺物実測図の縮尺は、基本的に土器は S=1/4、縄文土器の拓本・断面図は S=1/3、石器は S=1/2 とし、縮尺を変えたものも含め、各図に縮尺スケールを表示した。
9. 本書掲載の地図は、S=1:25,000 の和歌山県教育委員会『埋蔵文化財包蔵地所在地図』2007.3 を S=1:2,500 都市計画基図を使用した。
10. 土層および遺物の色調は、小山正忠・竹原秀雄編著（農林水産省農林水産技術会議事務局監修・財団法人日本色彩研究所色票監修）『新版標準土色帖』2003 年度版を基準としている。
11. 発掘調査で使用した調査コードは「調査年度下２桁・市町村コード－遺跡番号」で以下の通りである。出土遺物・記録資料はこの調査コードを用い、管理している。

平成 19 年度（2007 年）	第２次	西飯降Ⅱ遺跡	07・13-026
平成 20 年度（2008 年）	第３次	中飯降遺跡	08・13-014
		大谷遺跡	08・13-015
	第４次	西飯降Ⅱ遺跡	08・13-026
	第５次	重行遺跡	08・06-048
平成 21 年度（2009 年）	第６次	重行遺跡	09・06-048
	第７次	中飯降遺跡	09・13-014
		加陀寺前経塚	09・13-030

目　次

第１章　調査の経緯と経過 …… 1
　第１節　調査に至る経緯 …… 1
　第２節　既往の調査成果 …… 2
　第３節　発掘調査の経過 …… 3
　第４節　出土遺物整理の経過 …… 6
第２章　遺跡の位置と環境 …… 7
　第１節　地理的環境 …… 7
　第２節　歴史的環境 …… 8
第３章　中飯降遺跡の調査 …… 11
　第１節　調査の概要 …… 11
　第２節　基本層序 …… 12
　第３節　調査区の概要 …… 15
　第４節　縄文時代の遺構と遺物 …… 21
　第５節　弥生時代以降の遺構と遺物 …… 80
　第６節　小結 …… 96
第４章　西飯降Ⅱ遺跡の調査 …… 115
　第１節　調査の概要 …… 115
　第２節　基本層序 …… 116
　第３節　調査区の概要 …… 118
　第４節　縄文時代の遺構と遺物 …… 124
　第５節　弥生時代の遺構と遺物 …… 130
　第６節　古墳時代の遺構と遺物 …… 160
　第７節　古代以降の遺構と遺物 …… 198
　第８節　小結 …… 214
第５章　加陀寺前経塚の調査 …… 235
　第１節　調査の概要 …… 235
　第２節　基本層序 …… 236
　第３節　遺構と遺物 …… 236
　第４節　小結 …… 236
第６章　大谷遺跡の調査成果 …… 238
　第１節　調査の概要 …… 238
　第２節　基本層序 …… 238
　第３節　遺構と遺物 …… 240
　第４節　小結 …… 240

第７章　重行遺跡の調査 …… 241
　第１節　調査の概要 …… 241
　第２節　基本層序 …… 244
　第３節　調査区の概要 …… 246
　第４節　遺構と遺物 …… 250
　第５節　小結 …… 260
第８章　遺物の材質分析 …… 261
　第１節　土器　中飯降遺跡・西飯降Ⅱ遺跡出土縄文土器の胎土について …… 261
　第２節　石器　中飯降周辺の石材について …… 271
　第３節　木器　西飯降Ⅱ遺跡出土木製品の樹種調査結果 …… 273
第９章　総括 …… 275
写真図版
報告書紗録

第１章　調査の経緯と経過

第１節　調査に至る経緯

一般国道 24 号京奈和自動車道（紀北東道路）改築に伴い、和歌山県教育委員会（以下、県教育委員会）は、道路建設予定地における既往の埋蔵文化財包蔵地の見直しのため、当該地で平成 15 年度から平成16年度に分布調査を実施した。その結果、かつらぎ町内で遺物の散布を認めた範囲を、かつらぎ町教育委員会と協議のうえ、新たに埋蔵文化財包蔵地として取り扱うこととした。

平成 17 年度に県教育委員会が同地で確認調査を実施し、西飯降Ⅱ遺跡、丁ノ町・妙寺遺跡で本発掘調査を実施することとなった。これについて平成 18 年度に財団法人和歌山県文化財センター（平成 23 年度より公益財団法人　以下、当センター）が委託を受けて、一般国道 24 号京奈和自動車道（紀北東道路）改築に伴う第１次発掘調査を行った。

平成 18 年度に、西飯降Ⅱ遺跡、中飯降遺跡、丁ノ町・妙寺遺跡の既往の確認調査地点の周辺、及び大谷遺跡内で、県教育委員会による確認調査が行われ、本発掘調査の必要性があると判断された。これについて平成 19 年度に当センターが委託を受けて、第２次発掘調査として丁ノ町・妙寺遺跡、西飯降Ⅱ遺跡の一部の調査を行った。平成 20 年度に、第３次発掘調査として中飯降遺跡、大谷遺跡の調査を行い、第４次発掘調査として西飯降Ⅱ遺跡の未調査部分の調査を行った。

平成 20 年度第３次調査の中飯降遺跡で、縄文時代のものとしては西日本最大の竪穴建物３基が発見され、調査区外の現有町道下に広がりを見せたことから、県教育委員会によりこの部分の本発掘調査の必要が判断された。また、かつらぎ町大谷自治区より、道路建設予定地内にある石碑の周辺の遺跡の確認について要望があり、これを受けてかつらぎ町教育委員会が踏査と試掘調査を行ったところ、加陀寺前経塚として新たに埋蔵文化財包蔵地として取り扱い、本発掘調査の必要があるとされた。この２件について、平成 21 年度に当センターが委託を受けて第７次発掘調査を行った。

かつらぎ町における調査と並行して、県教育委員会が平成 20 年３月から７月にかけて、紀の川市内の京奈和自動車道（紀北東道路）建設予定地内で分布調査を実施し、重行遺跡を新たに埋蔵文化財包蔵地として取り扱うこととなった。そのうえで確認調査が行われ、本発掘調査の必要があると判断された。当センターがこの委託を受け、平成 20 年度に第５次発掘調査として重行遺跡の一部の調査を行い、平成 21 年度に第６次発掘調査として未調査部分の調査を行った。



図１　京奈和自動車道（紀北東道路）路線図と調査地

第２節　既往の調査成果

７次におよぶ京奈和自動車道（紀北東道路）建設に伴う発掘調査のうち、第１次及び第２次発掘調査（前半）の丁ノ町・妙寺遺跡、西飯降Ⅱ遺跡西半については、当センターが平成 20 ～ 21 年度に出土遺物整理の委託を受けて実施し、平成 21 年３月に発掘調査報告書を発刊した。

第１次発掘調査　　西飯降Ⅱ遺跡から西に隣接する丁ノ町･妙寺遺跡の調査が合わせて行われた。弥生時代中期の遺構では竪穴建物８棟、土器棺６基、方形周溝墓４基、溝などを検出した。竪穴建物からはサヌカイト製の磨製石剣や土器が出土した。また「鹿」が描かれた絵画土器が出土し、和歌山県内では太田黒田遺跡例などに次いで貴重な出土事例となった。古墳時代後期では焼失竪穴建物、溝などを検出し、溝からは木製の下駄や農具の田下駄（大足）が出土した。また、古代の遺構では県内では最古の事例となる条里水田を検出した。この条里水田の施工方位が、現在も周辺の地区割に残る妙寺条里と一致することから、妙寺条里の成立時期が平安時代前期に遡る可能性が指摘された。

第２次発掘調査（前半）　　丁ノ町・妙寺遺跡において、調査地の東半で主に縄文時代～古墳時代の遺構、調査地の西半では主に古代～中世の遺構を検出した。縄文時代では竪穴建物４棟などを検出し、蛇紋岩製磨製石斧や、多数の石錘がまとまって出土するなど県下の縄文時代を考える貴重な遺物が得られた。弥生時代・古墳時代では集落跡を検出した。古代では平安時代前期の掘立柱建物８棟を検出した。建物の方位が、昨年度検出した水田遺構や条里と一致することから、妙寺条里との関連が指摘された。中世では鎌倉時代の掘立柱建物や工房、水田を検出し、高野山領官省符荘に関連する遺構と考えられた。

表１　京奈和自動車道（紀北東道路）改築事業に伴う発掘調査一覧

年度	調査次数	遺跡名	所在地	調査期間	調査面積（㎡）	出土遺物（調査時箱数）	出土遺物整理
平成 18 年度（2006 年）	第１次	丁ノ町・妙寺遺跡	かつらぎ町丁ノ町、妙寺	2006.05.20 ～ 200703.27+	18,776	138	平成 20 年度 平成 21 年度（2008.04 ～ 2010.03） ※報告書既刊
		西飯降Ⅱ遺跡	かつらぎ町西飯降				
平成 19 年度（2007 年）	第２次	丁ノ町・妙寺遺跡	かつらぎ町丁ノ町、妙寺	2007.05.16 ～ 2008.02.29	17,223	225	
		西飯降Ⅱ遺跡	かつらぎ町西飯降	2007.10.03 ～ 2008.03.21	6,613	201	平成 22 年度 平成 23 年度（2010.04 ～ 2012.03）
平成 20 年度（2008 年）	第３次	中飯降遺跡	かつらぎ町中飯降	2008.03.28 ～ 2009.03.19	8,498	134	
		大谷遺跡	かつらぎ町大谷	2008.05.19 ～ 2008.06.25	580	1	
	第４次	西飯降Ⅱ遺跡	かつらぎ町西飯降	2008.09.29 ～ 2009.03.13	6,615	216	
	第５次	重行遺跡	紀の川市重行	2008.09.18 ～ 2009.03.31	4,070	12	
平成 21 年度（2009 年）	第６次	重行遺跡	紀の川市重行	2009.04.21 ～ 2009.10.15	10,103	36	
	第７次	中飯降遺跡	かつらぎ町中飯降	2009.09.11 ～ 2010.01.08	363	59	
		加陀寺前経塚	かつらぎ町大藪		163	1	

表２　調査遺跡と調査期間

遺跡名	調査面積合計（㎡）	2006												2007												2008												2009												2010		
		4	5	6	7	8	9	10	11	12	1	2	3	4	5	6	7	8	9	10	11	12	1	2	3	4	5	6	7	8	9	10	11	12	1	2	3	4	5	6	7	8	9	10	11	12	1	2	3	1	2	3
丁ノ町・妙寺遺跡	17,223		第１次												第２次																																					
西飯降Ⅱ遺跡	32,004		第１次																第２次												第４次																					
中飯降遺跡	8,861																										第３次																				第７次				
加陀寺前経塚	163																																																		
大谷遺跡	580																										第３次																								
重行遺跡	14,173																																第５次								第６次											

第３節　発掘調査の経過

第２次発掘調査（後半）　西飯降Ⅱ遺跡で、平成 19 年 10 月より平成 20 年３月にかけて、第１次調査地の西側隣接地で 6,613㎡の発掘調査を行った。調査範囲は東西約 300 ｍ、南北約 60 ｍの範囲内にあり、総面積約 13,000㎡のうち、南半の工事用仮設道路用地と北半のボックスカルバート設置及び迂回路用地の発掘調査を行った。調査区は、南半の東西方向の東側を１区、里道をはさんで東側を２区、北半を西側から東に向かって４区・５区・６区とした。調査は、南半の西端から東に向けて表土機械掘削・包含層人力掘削・遺構検出・遺構掘削を行い、その後北半の西から東に進んだ。調査区南西側の１区、４区では２面の遺構面でそれぞれ航空撮影、写真測量を行った。調査区北東側の２区、５区、６区は、間層の堆積が顕著でなかったため、１面で複数の時期の遺構を検出した。調査の現地説明会を、平成 20 年１月 27 日に実施し、約 70 名の参加があった。

第３次発掘調査　中飯降遺跡で、平成 20 年３月末より翌年３月にかけて 8,498㎡の発掘調査を行った。調査区は現有町道をはさんで１～９区に分割し、排土置き場確保のためにそれぞれ調査区を分割して調査を行い、調査区半分の調査終了後に反転して残りの調査を行った。期間前半に南側の９区・８区・７区・５区・６区、約 150 ｍ東方の４区の順に並行して調査を行い、期間後半に北側の３区・２区・１区の調査を中心に行った。遺構面は当初２面としていたが、８区の調査中にもう１面が確認され、８区とその北の２区のみ３面の調査を行った。複数の調査区で並行して航空写真撮影、及び写真測量を行った。

９区で縄文時代のものとしては西日本最大の竪穴建物が発見され、現地説明会を平成 20 年７月 26 日に実施し、約 220 名の参加があった。


第２次（2007 年）西飯降Ⅱ遺跡　現地説明会


第２次（2007 年）京奈和自動車道遺跡調査報告会


第３次（2008 年）中飯降遺跡　現地説明会


第３次（2008 年）中飯降遺跡　公開シンポジウム

なお９区の大型竪穴建物については、非常に重要な遺構であることが認識されたため、関係諸機関と協議の上、記録保存以上の措置をとることとなった。大型竪穴建物１（遺構番号 9001）は、一部が道路の高架橋脚部分にかかるため、完掘状態の立体剥ぎ取り・型取りで移築保存とした。大型竪穴建物２（遺構番号 9100）及び大型竪穴建物３（遺構番号 9150）は、道路高架の下になるため、砂養生後に埋め戻し、現地保存とした。

中飯降遺跡の調査と並行して約 3.6km 東方の大谷遺跡で、平成 20 年５月～６月に 580㎡の発掘調査を行った。調査は、当初想定された遺構の広がりがないことが確認されたため、県教育委員会と協議のうえ、予定範囲の東半分のみを実施し終了した。

第４次発掘調査　　西飯降Ⅱ遺跡で、平成 20 年９月末から翌年３月にかけて第２次調査時の未調査部分 6,615㎡の発掘調査を行った。調査区は、既存調査部分を間にはさんで、西から東にむかって７区・８区・９区とした。排土置き場確保のためにそれぞれ調査区を分割して掘削を行い、調査区半分の調査終了後に反転して残りの調査を行った。調査は９区・８区・７区の順にそれぞれ西半から並行して調査しつつ、順次、反転して東半の調査を行った。調査区半面ごとに航空写真撮影、及び写真測量を行った。

調査の現地説明会を、平成 21 年２月７日に実施し、約 300 名の参加があった。また３月 21 日には、かつらぎ町総合文化会館にて『平成 20 年京奈和自動車道関連遺跡発掘調査報告会』として、中飯降遺跡と西飯降Ⅱ遺跡の調査成果の報告、遺物展示を行った。

第５次発掘調査　　重行遺跡で、平成 20 年９月から翌年３月末にかけて 4,070㎡の調査を行った。調査地は現有県道をはさんで東西にわかれ、西側は北から南へ３段の雛壇状に造成されていたため、県道の東側をＡ区、西側を北から南にＢ区、Ｃ区、Ｄ区とした。調査はＣ区、Ｄ区を先行し、その


第３次（2008 年）中飯降遺跡　大型竪穴建物１移築復原


第３次（2008 年）中飯降遺跡　大型竪穴建物２地中保存


第４次（2008 年）西飯降Ⅱ遺跡　現地説明会


第３・４次（2008 年）京奈和自動車道遺跡調査報告会

後にＡ区、Ｂ区の調査を行った。航空写真撮影、及び写真測量は２回にわけて行った。

第６次発掘調査　　重行遺跡で、第５次に引き続き平成 21 年４月から 10 月にかけて、既存調査地の西側で 10,103㎡の発掘調査を行った。調査地は、東西から中央南方に落ち込む谷状の地形で、雛壇状の造成があるため、西側をＥ区、東側をＦ区とし、その南東をＧ区とした。Ｅ区、及びＦ区内は北から南に傾斜があり、段差や水路によって区切られるため、それぞれ北から順にＥ１～Ｅ７区、Ｆ１～Ｆ 13 区に分割した。調査は、掘削排出土の置き場の確保のため、先に北半の調査を行い、反転して南半の調査を行って、２回にわけて航空写真撮影、写真測量を実施した。北東端のＥ１区からＥ５区まで順次南進し、並行してＦ１区からＦ７区、Ｇ１区北側、Ｇ２区北側の調査を行った。その後反転して、南半のＥ６区～Ｅ８区と、Ｆ９区～Ｆ 13 区、及びＧ１区南側、Ｇ２区南側の調査を行った。また調査の現地公開を、平成 21 年８月 27 日～ 31 日に実施し、53 名の参加があった。

第７次発掘調査　　中飯降遺跡で、平成 21 年９月から翌年１月にかけて、第４次調査の３区と９区の間で旧町道下部分 363㎡の発掘調査を行った。調査区は第４次調査の続きで 10 区とし、大型竪穴建物１と大型竪穴建物２の延長と、新たに大型竪穴建物の可能性がある遺構を検出した。第４次調査時と同じく、大型竪穴建物１は完掘状態の立体剥ぎ取り・型取りを行い、既存部分と合体させた。大型竪穴建物２と新たに検出した大型竪穴建物４は、砂養生後に埋め戻し、現地保存とした。

また中飯降遺跡の大型竪穴建物の調査成果を中心として、シンポジウム『紀ノ川流域の縄文文化』を平成 21 年 11 月７日にかつらぎ町総合文化会館で実施し、翌 11 月８日に中飯降遺跡の現地公開を実施した。

中飯降遺跡から約３km 東方の加陀寺前経塚では、中飯降遺跡の調査と並行して平成 22 年１月に 163㎡の発掘調査を行った。


第６次（2009 年）重行遺跡　現地公開


第７次（2009 年）加陀寺前経塚　人力掘削


第７次（2009 年）中飯降遺跡　現地公開


第７次（2009 年）中飯降遺跡　公開シンポジウム

第４節　出土遺物整理の経過

今回の報告対象である第２次から第７次調査は、調査面積は合計 37,005㎡、出土時の遺物量はコンテナ（28ℓ）箱数にして合計 660 箱（遺物整理作業後 762 箱）である。出土遺物整理は平成 22 年度、平成 23 年度の２箇年にかけて行った。

平成 22 年度の作業期間は、４月 22 日から平成 23 年３月 18 日まで 10.9 箇月で、整理作業員・補助員の員数は延べ 2,169 人である。基礎的な作業を中心に行い、５月から９月にかけて遺物の水洗作業を行った。６月から注記作業、７月から遺物の接合・補強を順次行い、必要に応じて復原作業を行った。作業が進んだ遺物から順次、実測を行った。また第４次･第７次調査の中飯降遺跡で、縄文時代の大型竪穴建物について、特殊な遺構であることから出土遺物を綿密に調べる必要が生じたため、大型竪穴建物２（遺構番号 9100）の遺構埋土を持ち帰っており、５月から 10 月まで遺構の埋土土壌水洗選別を行い、土壌中に含まれる微細な遺物を抽出した。土量は土嚢袋数にして 4,447 袋、約 50㎡で、抽出した遺物は炭化物細片、微小な骨片、土器細片、石器、剥片で総量約 145kg である。有機質の遺物はほとんど残存していなかった。

平成 23 年度の作業期間は、４月 20 日から平成 24 年３月 26 日まで 11.4 箇月で、整理作業員・補助員の員数は延べ 994 人である。４月から６月にかけて、前年度の残りの遺物の注記・接合・補強を行った。並行して４月から 10 月まで遺物の実測・拓本を行い、11 月から翌年１月にかけて遺物図トレース、遺構図トレース、図版作成、写真撮影、報告書執筆を行った。２月から３月にかけて、報告書の編集・印刷を行い、報告書を発刊した。また５月から翌年１月にかけて、西飯降Ⅱ遺跡出土の井戸側板の保存処理業務を委託して実施した。


平成 22 年度（2010）遺物整理　土壌水洗選別


平成 22 年度（2010）遺物整理　土壌水洗選別


平成 22 年度（2010）遺物整理　土器接合復原作業


平成 23 年度（2011）遺物整理　土器実測作業

第２章　遺跡の位置と環境

第１節　地理的環境

和歌山県は南北に長く、紀北・紀中・紀南の３地域にわかれ、紀ノ川流域は紀北地域にあたる。紀北地域は瀬戸内気候区に入るが、紀中・紀南の大半は南海気候区に属し、太平洋からの上昇気流が発生しやすく多雨地域となっている。紀北地域には、西日本を内帯と外帯にわける日本最大の断層である中央構造線が東西に走っており、その北は内帯の領家帯、和泉層群、南には外帯の三波川帯、四万十帯となる。中央構造線は和泉山地南端の段丘部を走り、南側には紀ノ川が西流して沖積地を形成している。

紀ノ川は、奈良県側の吉野川流域を含めて全長 136km であり、和歌山県内では勾配は 100m につき 20㎝下る程度で、川沿いの陸路とともに船運が発達した。下流域の沖積地には弥生時代以降の集落が形成され、中上流域では北の和泉山地と南の竜門山脈に挟まれた平地に沿って遺跡が分布する。竜門山地の南方には、大峰山脈や大台ケ原山を中心に標高 2,000 m近い山々が連なる紀伊山地が広がるのに対して、和泉山地は標高約 700 ～ 800 mの山々の間に峠があり、大阪府側の平野部との交流がうかがえる。和泉山地は白亜紀の和泉砂岩層を主体とし、和歌山県側に断層崖を生じ、複数の段丘面を生成する。和泉山地南麓には鮮新－更新統の菖蒲谷層からなる丘陵が発達する。その丘陵の南縁に沿って中位、低位の河岸段丘が広がり、和泉山地から紀ノ川に流れ込む小河川が、段丘を樹枝状に開析している。低位の河岸段丘では、段丘堆積物中に広域火山灰層の一つである姶良丹沢火山灰層（約 22,000 年前に形成）がしばしば含まれ、段丘形成期の指標となっている。

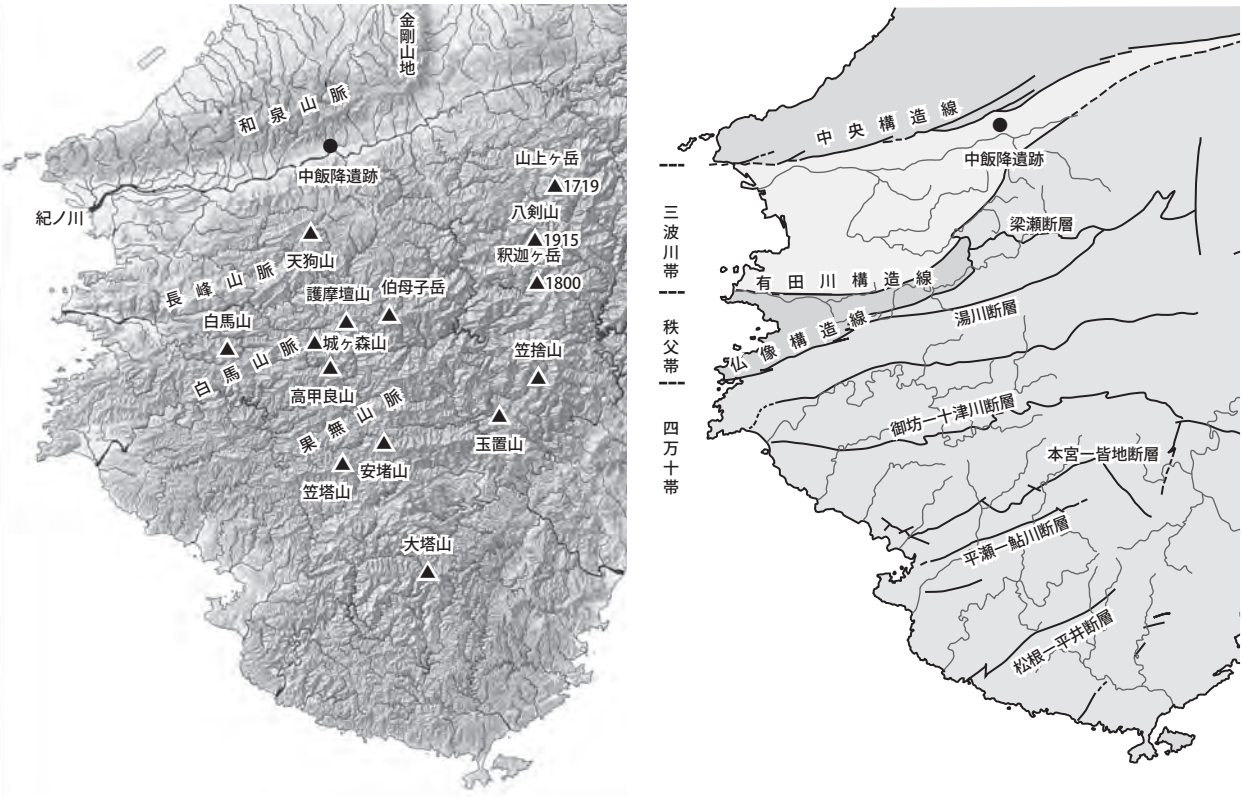

図２　紀北地域の地形と地帯区分（「紀伊半島の地質と温泉」『URBAN KUBOTA』38　をもとに作図）

第２節　歴史的環境

発掘調査を行ったかつらぎ町・紀の川市を中心に、紀ノ川中上流域の遺跡について概観する。

縄文時代　縄文時代の遺跡は、かつらぎ町東渋田遺跡・丁ノ町妙寺遺跡・船岡山遺跡、橋本市市脇遺跡・芋生小島遺跡・北馬場遺跡・柏原遺跡、紀の川市堂坂遺跡などがある。

船岡山遺跡は紀ノ川の中島に位置する集落遺跡で、早期から晩期まで断続的に遺跡が営まれており、翡翠製大珠が出土した。市脇遺跡では、縄文時代前期と中期末～晩期の土器・石器等が出土しており、屋外炉・土坑等などが確認された。このほか、西渋田遺跡では後期後葉、北馬場遺跡では中期、芋生小島遺跡では中期末～後期初頭、血縄遺跡では晩期の土器が出土している。また、柏原遺跡では土偶が出土している。

弥生時代　弥生時代の遺跡は、かつらぎ町佐野遺跡・船岡山遺跡、橋本市柏原遺跡・血縄遺跡などがある。弥生時代前期の遺跡はほとんどなく、周辺では橋本市東家遺跡と紀の川市名手本陣跡の調査で前期の土器が出土している。その他はほとんどが中期から後期の集落跡や墓域である。

佐野遺跡では弥生時代中期から古墳時代にかけての遺構が展開しており、円形竪穴建物 13 棟、隅丸方形竪穴建物４棟、方形竪穴建物４棟の計 21 棟の竪穴建物が検出された。紀ノ川流域に特徴的な、炉の周りに土堤をもつ円形の竪穴建物が含まれる。船岡山遺跡では２～３棟で一単位となる竪穴建物の様相が確認されている。船岡山遺跡はその立地の特殊性から、高地性集落に類する要素をもつとされている。柏原遺跡は中期後半の方形周溝墓群として知られ、18 基の方形周溝墓と９棟の竪穴建物が確認された。血縄遺跡は東部に中期の遺跡、西部に後期の遺跡が展開しており、竪穴建物や方形周溝墓が検出されたほか、銅鐸形土製品が出土している。また、市脇遺跡や高尾遺跡でも竪穴建物が確認されている。

古墳時代　古墳時代の遺跡は、かつらぎ町西渋田１号墳、九度山町真田古墳、橋本市陵山古墳･八幡宮古墳･市脇古墳群、紀の川市黒土古墳、三昧塚古墳群といった古墳と、かつらぎ町佐野遺跡、九度山町慈尊院Ⅱ遺跡、橋本市市脇遺跡・東家遺跡などの集落遺跡がある。紀ノ川中流域には、下

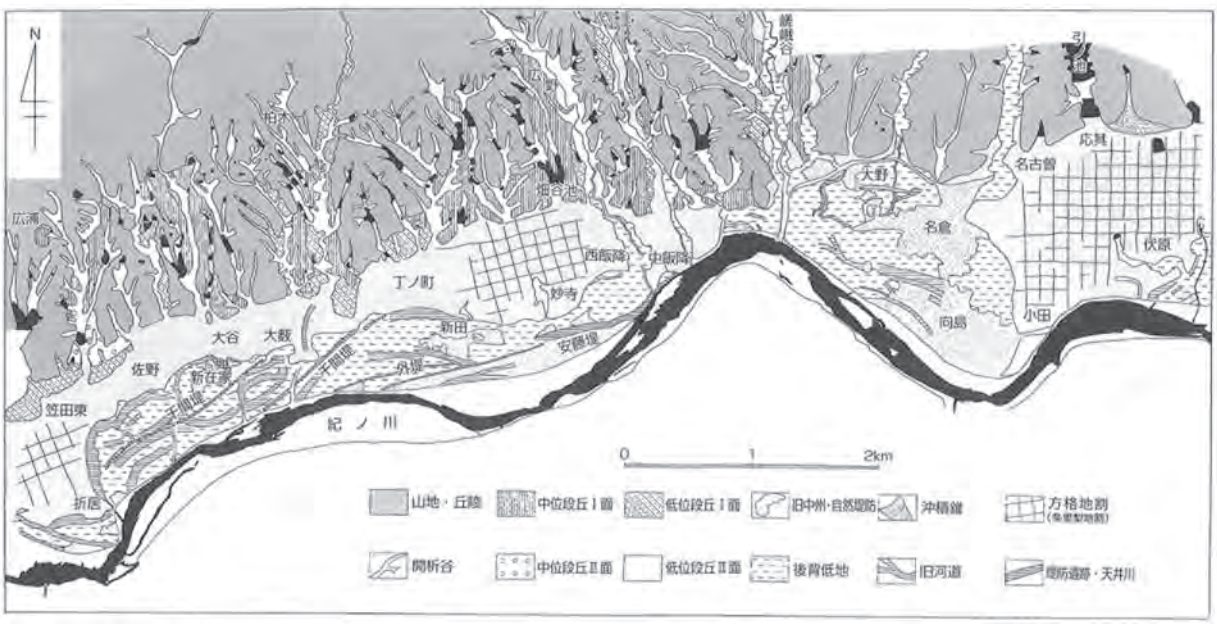

図３　官省符荘付近の地形図（額田雅裕 2003「地理・地質調査 - 官省符荘の地形環境」『高野枡をつくらせた荘園』より転載）

流域と比べると古墳と古墳時代の集落の分布はやや希薄といえる。

橋本市陵山古墳は径約 46 mの円墳で、初期の横穴式石室が確認されている。橋本市八幡宮古墳は径 16 mの円墳で、切石を積んだ横穴式石室をもつ。九度山町真田古墳は横穴式石室をもつ円墳である。紀の川市三昧塚４号墳は前方後円墳とみられる古墳で、黒土古墳・八幡塚古墳は竪穴式石室と横穴式石室のある円墳である。かつらぎ町西渋田１号墳は、古墳時代中期の円墳である。結晶片岩の板石を組み合わせた箱式石棺を内部主体にもち、棺内には人骨の一部が残存していた。副葬品として直刀１振りが出土した。

古墳時代の集落としては､船岡山遺跡において竪穴建物が１棟検出されている。九度山町域では、古墳時代中期後半の竪穴建物４棟が検出された慈尊院Ⅱ遺跡がある。

古代　古代の遺跡は、飛鳥時代の橋本市柏原遺跡、奈良時代のかつらぎ町佐野廃寺、橋本市古佐田廃寺・神野々廃寺・名古曽廃寺、紀の川市紀伊国分寺跡のほか、高野町金剛峯寺遺跡や紀の川市粉河寺遺跡・粟島遺跡等がある。

柏原遺跡では、飛鳥時代の集落が確認されており、飛鳥～奈良時代の石槨墓が２基見つかっている。奈良時代の寺院は、南海道沿いに建立されており、川原寺式や本薬師寺式の影響を受けた軒瓦が出土している。佐野廃寺では、金堂・塔・講堂のほか、六角経蔵の存在が確認されている。紀伊国分寺跡は伽藍全体が調査され、現在史跡公園として整備されている。名古曽墳墓では奈良時代の三彩陶器が出土しており、1966 年に重要文化財に指定された。

古代南海道については少なくとも３度の変更が認められ、延暦３年（784 年）以前には飛鳥浄御原宮から紀ノ川に沿うルートが、延暦三年（784）以前には河内国府から紀見峠を越え紀ノ川にいたるルートが推定されている。『日本後紀』弘仁２年条には南海道駅家である「萩原･名草･賀太（加太)」の３つが廃止された記事があり、かつらぎ町萩原には駅家が存在していたと推定される。萩原遺跡は萩原駅家推定地として発掘調査が行われたが、明確な証拠は検出されていない。

大宝令制定（701 年）によってかつらぎ町域は伊都郡に編成される。平城京の平城宮内裏跡から出土した荷札木簡には「紀伊国伊都郡指理郷白米五斗」と表記が存在する。平安時代の『和名類聚



図４　伊都郡の遺跡分布図（S=1:120,000）

抄』にも伊都郡には神戸・賀美・村主・指理・桑原の５つの郷名が見られる。指理郷は現在の西飯降周辺がその推定地とされる。

中世・近世　　中世・近世の遺跡は、高野町金剛峯寺遺跡・紀の川市粉河寺のほか、かつらぎ町大藪経塚・丹生都比売神社境内遺跡・窪・萩原遺跡、橋本市東家館跡・利生護国寺旧境内遺跡・霜山城跡・長藪城跡、紀の川市福琳寺遺跡・春林軒塾跡などが知られる。

かつらぎ町窪・萩原遺跡では、紀ノ川の堤防が確認され、中世から近世にかけての紀州の治水技術の高さを示している。大藪経塚･丹生都比売神社境内遺跡では室町時代の経塚が確認されている。金剛峯寺遺跡・粉河寺遺跡においても子院・塔頭のほか、多数の経塚が発見されており、宗教勢力の強さ・信仰の深さがうかがえる。

高野山開創後、高野山領官省符荘が設置される。荘園領は高野政所が存在したとされる慈尊院を基点に、東は橋本市神野々、西はかつらぎ町佐野、南は九度山町入郷・九度山にいたる広大な領地を形成している。官省符荘は河南方、上方、下方という３地域に区分されるが、西飯降・中飯降周辺は官省符荘下方に区分される。また、西飯降北方には応其上人によって改修されたとされる畑谷池が存在し、池のほとりには応其上人に関する碑文が書かれた五輪塔が存在し、官省符荘とともに当地の重要性が伺える。

中世段階のかつらぎ町域の遺跡としては、慶勝寺墓地内に存在し和鏡が納められた経塚である大藪墳墓をはじめ、丹生津比売神社裏山遺跡の経塚など多数存在する。また、中世の城館跡は町域にその数 22 箇所を数え、その多くは在地武士や官省符荘官の居城である中世屋敷城跡と、天正９年(1581)の織田信長の高野山攻めにかかわる山城である。前者には中飯降城跡、柏木城跡、草田山城跡、三谷城跡があり、後者には成高山城跡、背山城跡、星川城屋敷跡などがある。

[参考文献]
かつらぎ町史編纂委員会 2006『かつらぎ町史』通史編
紀ノ川流域荘園詳細分布調査委員会 2003『高野枡をつくらせた荘園』
財団法人和歌山県文化財センター 2000『桧田荘（窪･荻原遺跡）－紀ノ川流域下水道伊都浄化センター建設に伴う発掘調査－』
和歌山県教育委員会 1986『船岡山遺跡発掘調査報告書－紀の川河川改修工事に伴う発掘調査－』
和歌山県史編纂委員会 1983『和歌山県史　考古資料』和歌山県



図５　那賀郡の遺跡分布図（S=1:75,000）

第３章　中飯降遺跡の調査

第１節　調査の概要

調査前現況　　中飯降遺跡は、紀ノ川北岸の低位段丘上に形成された扇状地上に立地する。調査地の北側には比高差約 20 ｍある崖がそびえ、その上部は中位段丘面となる。中飯降遺跡が立地する扇状地の扇頂は現中谷川が中位段丘を開析して平地に出る地点に近接し、この扇状地が古中谷川によって形成されたものであることがわかる。調査地は、この扇状地の扇頂部分に位置し、ここから東と南に向かって緩やかな斜面となる。この扇状地を現中谷川が下刻し、扇状地の東端を中央部以西から分断しているため、調査地の東側は、急峻な低位段丘崖を介して、中谷川の氾濫原に下る。低位段丘崖は調査地北側を回りこむように延びているため､調査地から北側への眺望も開けている。

今回の調査地は扇状地の扇頂を含みこむ形で東西に長く設定されており、３方向に下る緩やかな斜面上にある。現地表が最も高い地点は２区の北東隅であり、標高は約 80.7 ｍある。現地表が最も低いのは５区の南西隅で、標高は約 75.8 ｍである。調査区内で約５ｍの高低差がある。扇頂より東方向への傾斜は、９区の南東隅部分での標高が 79.5 ｍで、それより東は中谷川氾濫原につながる急峻な低位段丘崖となる。中谷川対岸の４区での標高は約 78.0m である。こうした扇状地地形に起因する斜面は、現況では果樹園や宅地の造成によって切り盛りされており、概ね旧地形の等高線に平行するコンクリート擁壁や石垣の段が連続する景観となっている。

中飯降遺跡の周囲では、これまでに旧石器時代の遺物は発見されていない。調査地南方の中飯降

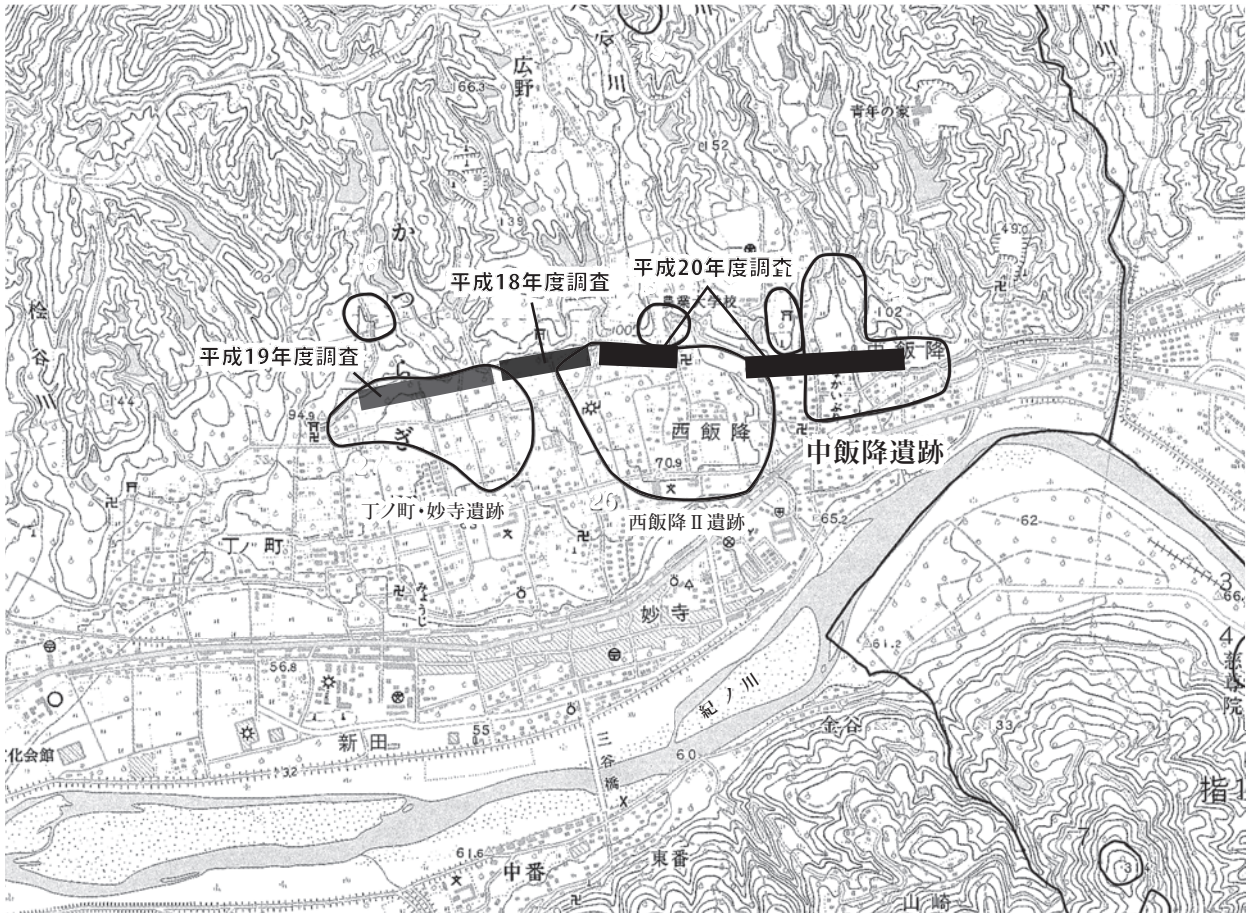

図１　遺跡位置図（S=1:25,000）

集落などから、縄文時代のサヌカイト製石鏃、弥生土器、土師器などが採集されており、縄文時代から古墳時代にかけての遺跡の存在が予想されていた。また西飯降Ⅰ遺跡や西飯降Ⅱ遺跡でも縄文時代の石器類が多く採集されており、丁ノ町・妙寺遺跡では縄文時代後期の遺構が検出されているため、付近の低位段丘面および扇状地上に、この時期の遺跡が広く展開している可能性があった。

奈良時代の中飯降周辺を知ることができる史料として、平城宮内裏跡から出土した「天平六年三月」の紀年を有する木簡がある。これには「紀伊国伊都郡指理郷白米五斗」と記されており、「指理郷」なる郷が存在し、水田が存在したことがわかる。平安時代中期に編纂された『和名類聚抄』には「指理」は「いぶり」と読むことが記されており、およそ現在の西飯降から中飯降地区を示す地名であることが明らかである。また、古代の官道である南海道が調査地の南に東西方向に延びていたことが、小字名に「大道ノ上」、「大道ノ下」があることにより推定されている。11 世紀には、高野山の官省符庄に「伊指」郷の田畑が取り込まれたことが史料にみえる（『紀伊国在庁官人等解状案』）。さらに、官省符庄の庄官層は中世には在地武士化するが、そのうちの有力な一族である田所氏が、中飯降に館を構えていたという記載が江戸時代の史料にある（『丁ノ町組指出帳』）。これは、調査地の２区北側中位段丘上にある中飯降城跡を指すもので、同史料によれば、江戸時代には空堀が残存していたという。現況では、急峻な斜面の上部にテラス状の段が残り、これが空堀跡とされている。

地区割　調査区 8,861㎡を２年次にわたって調査を行った。平成 20 年度は、調査地中央を町道が東西方向及び南北方向に横断するため、この町道や造成地の境界により分割される調査区を１～９区として設定した。町道の北側を西から順に１区・２区・３区とし、中谷川をはさんで東に 150ｍ離れた調査区を４区とした。町道の南側を西から順に５区・６区・７区・８区・９区とした。このうち西端の５区と６区のみが西飯降Ⅱ遺跡の範囲内に位置する。しかし、地形条件や遺跡の内容は一連のものであるため、この報告では中飯降遺跡と西飯降Ⅱ遺跡を区別せず全体を中飯降遺跡として記述した。また９区で、縄文時代のものとしては西日本最大の竪穴建物３基が発見され、調査区外の現有町道下に広がりを見せたことから、この部分の本発掘調査の必要が判断された。このため平成 21 年度調査で、９区と３区の間の旧町道部分を 10 区として調査を行った。

遺構番号　中飯降遺跡での遺構の表記は、遺構種類の前に４桁の数字で示すこととし、左端の数字を地区番号、右３桁をその地区での通し番号とした。たとえば、「1005 溝」であれば、１区で検出された遺構のうち５番目に登録されたもので、遺構の種類は溝であることを示す。また、掘立柱建物跡など複数の遺構の集合から成り立つ遺構については、上記の４桁の遺構番号を用いず、「建物１」のように別途に集合遺構番号を与えたものがある。

第２節　基本層序

現代表土および現代果樹園・現代宅地造成時の盛土の下に、以下の基本層序を認める。

第１層　現代～近代の水田耕作土および床土である。各調査区に分布する。

第２層　近代～近世の水田耕作土および床土である。各調査区に分布する。

第３層　淘汰の良い褐色シルト層で、中世の水田耕作土である。瓦器片を包含する。４区を除く各調査区に分布するが、第１層および第２層の耕作により失われている箇所が多い。偽畦畔状に厚く残存する箇所があるが、総じて層厚は 10cm 程度である。

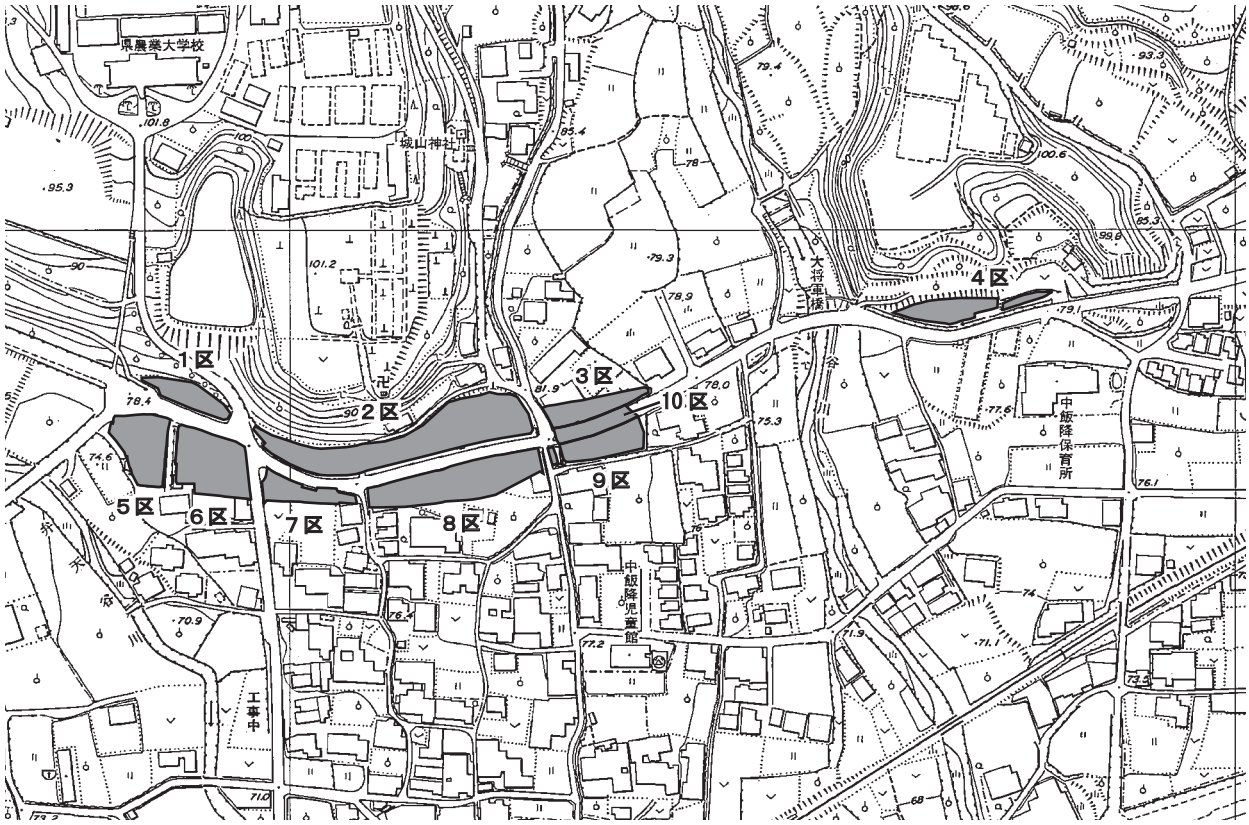

図２　調査地位置図（S=1:4,000）

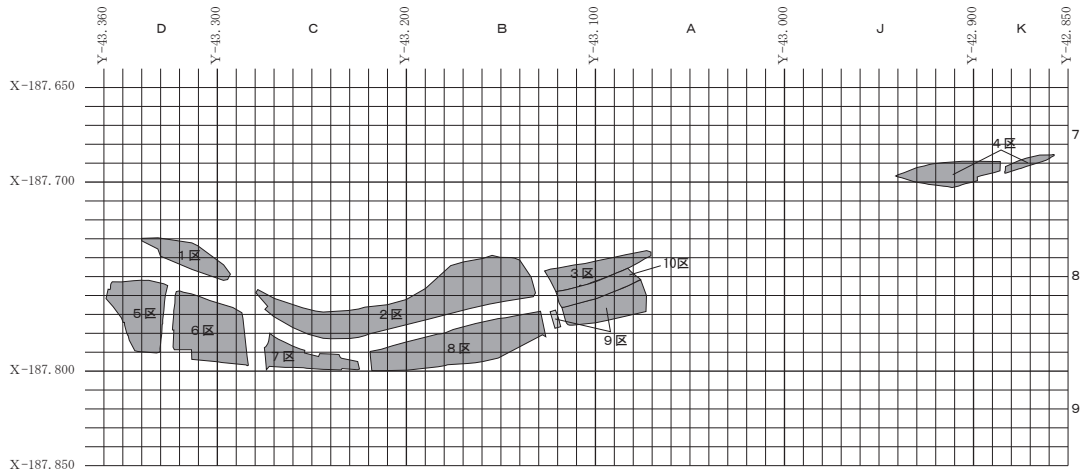

図３　調査区地区割図（S=1:4,000）

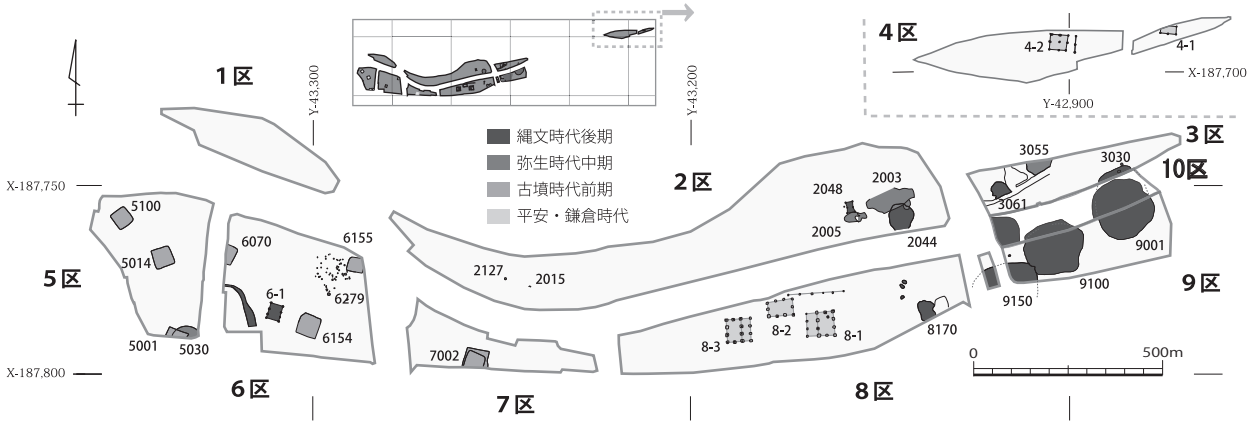

図４　調査区遺構略図（S=1:2,000）

第３Ｚ層　オリーブ黒色シルト層で、有機質の腐植層である。瓦器や中国製磁器などを包含する。４区にのみ分布する。４区では、水田耕作土である第３層が確認されていないため、第３層との先後関係は不明である。

第 4-1 層　黒褐色シルト層で、有機質の腐植層である。奈良時代の遺物を包含する。２区、７区、８区、９区西半に分布する。層厚は約 10cm ある。

第 4-2 層　黒褐色シルト層で、有機質の腐植層である。古墳時代の土師器･須恵器、弥生土器、縄文土器を包含する。第４-1 層に比べて小礫を多量に含み、第 4-2 層との層界は明瞭である。１～３区、７～９区に分布するが、２区の東半、３区、８区の東半、９区、での包含遺物は縄文時代後期のものが大半を占め、２区西半、８区西半、１区では古式土師器を多く含む。層厚は厚く堆積する箇所で約 40㎝ある。また、５区と６区では本層と並行する時期に、第 4-2-1 層、第 4-2-2 層という異なった地層の重なりがある。

第 4-2-1 層　暗褐色シルト層で、有機質の腐植層である。古墳時代前期の土師器を包含する。５区と６区南半に分布する。層厚は約 10cm ある。基本的に第 4-2 層と同じであるが、本層下位に 4-2 層に時期的に並行する異なった層相の第 4-2-2 層があることで、第 4-2 層とは区別が必要である。

第 4-2-2a 層　にぶい黄褐色シルト層で、第 4-2-2b 層を母材とする浅い古土壌である。縄文時代後期から弥生時代の遺物を包含する。５区と６区南半に分布する。層厚は約 10cm ある。

第 4-2-2b 層　褐色シルトで、緩い水流の水成層である。一見、基盤層である第６層と見誤るが、縄文時代後期の遺物を包含する。５区と６区南半に分布する。厚く堆積する箇所もあるが、層厚は 10 ～ 20cm である。扇状地を形成する第 6b 層（後述）の上を直接覆う。

第 4-3a 層　黄褐色～オリーブ褐色シルト層で、第 4-3b 層を母材とする浅い古土壌である。２区と７区北半に分布する。遺物を包含しない。層厚は 10 ～ 15cm ある。２区と７区に分布する。両区では本層上面を第 4-2 層が覆う。

表１　調査区基本層序一覧

基本層序名	時代	1区	2区	3区	4区	5区	6区	7区	8区	9区	10 区
第 0 層	現代	現代盛土	現代盛土	現代盛土	現代盛土	現代盛土	現代盛土	現代盛土	現代盛土	現代盛土	現代盛土
第 1 層	近代～現代	第 1 層	第 1 層	第 1 層	第 1 層	第 1 層	第 1 層	第 1 層	第 1 層	第 1 層	第 1 層
第 2 層	近世	第 2 層	第 2 層	第 2 層	第 2 層	第 2 層	第 2 層	第 2 層	第 2 層	第 2 層	第 2 層
第 3 層	中世	—	褐シルト 瓦器	褐シルト 瓦器	—	褐シルト 瓦器	褐シルト 瓦器	褐シルト 瓦器	褐シルト 瓦器	褐シルト 瓦器	褐シルト 瓦器
第 3Z 層		—	—	—	オリーブ黒 瓦器	—	—	—	—	—	—
第 4-1 層	奈良	—	黒褐シルト 須恵器	—	—	—	—	黒褐シルト 須恵器	黒褐シルト 須恵器	黒褐シルト 須恵器	黒褐シルト 須恵器
第 4-2-1 層	古墳	黒褐シルト 土師器	黒褐シルト 土師器	黒褐シルト	—	暗褐シルト	暗褐シルト	黒褐シルト	黒褐シルト	黒褐シルト	黒褐シルト
第 4-2-2a 層	弥生～縄文	—	—		—	黄褐シルト	黄褐シルト				
第 4-2-2b 層	縄文後期	—	—	縄文土器	—	褐シルト	褐シルト	土師器	土師器、縄 文土器	縄文土器	縄文土器
第 4-3a 層		—	黄褐シルト		—	—	—	黄褐シルト			
第 4-3b 層		—	にぶい黄褐	—	—	—	—	にぶい黄褐	—	—	—
第 4-4 層		—	黒褐シルト 土器小片	—	—	—	—	黒褐シルト 土器小片	—	—	—
第 5 層	縄文後期以前	にぶい黄褐	にぶい黄褐	—	—	—	にぶい黄褐	—	—	—	—
第 6a 層	基盤層表面の古土壌	にぶい黄褐 土器小片	にぶい黄褐 土器小片	にぶい黄褐 土器小片	—	—	—	—	にぶい黄褐 土器小片	にぶい黄褐 土器小片	にぶい黄褐 土器小片
第 6b-1 層	段丘崩落土	にぶい黄褐	にぶい黄褐	—	—	—	—	—	—	—	—
第 6b-2 層	扇状地堆積	—	黄褐砂礫	黄褐砂礫	黄褐砂礫	黄褐砂礫	黄褐砂礫	黄褐砂礫	黄褐砂礫	黄褐砂礫	黄褐砂礫
第 7 層	低位段丘層	—	—	—	—	黄褐シルト	—	—	—	—	—
第 8 層	中位段丘層	—	明黄褐シルト	—	—	—	—	—	—	—	—

第 4-3b 層　にぶい黄橙色シルト層で、緩い水流の水成層と思われる。２区に分布する。遺物を包含しない。一見、基盤層である第６層と見誤るが、下位に第 4-4 層、第５層などの遺物包含層がある。層厚は 40 ～ 60cm ある。２区に分布する。

第 4-4 層　黒褐色シルト層で砂岩の中礫を多く含む。有機質の腐植層である。縄文時代後期と思われる土器小片と石器類を包含する。層厚は 20 ～ 40cm ある。２区と７区北半に分布する。

第５層　暗褐色～にぶい黄褐色シルト層で、浅い古土壌である。下位の第 6a 層との層界は不明瞭で漸移的である。第 6a 層上部の土壌化がいっそう進んだ部分と思われる。縄文土器の小片とサヌカイト剥片などを包含する。出土遺物の詳細時期は不明であるが、層位的な関係により、縄文時代後期以前と思われる。層厚は 10 ～ 20cm で、１区、２区西半、６区北半に分布する。

第 6a 層　にぶい黄褐色シルト層で、遺跡の基盤層を構成する扇状地堆積の最上部にのるシルト化した古土壌である。まれに縄文土器の小片が出土するが、風倒木痕など自然の擾乱による混入と思われる。層厚は 40 ～ 50cm ある。調査区全体に分布し、遺跡の基盤層となる。

第 6b-1 層　にぶい黄褐色シルト層で、中位段丘崖の裾部分に堆積する段丘からの崩落土である。人為的な遺物を含まない。１区と２区の西半に分布する。扇状地堆積である第 6b-2 層を覆う。層厚は 30 ～ 70cmある。

第 6b-2 層　遺跡の基盤を形成する扇状地堆積を第 6b-2 層としたが、１～４区、７～９区に分布するものと、５～６区に分布するものとは層相が異なる。そこで、５～６区に分布するものを第 6b-2-1 層、１～４区、７～９区に分布するものを第 6b-2-2 層とし、区別した。遺物は含まない。第 6b-2-2 層は流水性の砂礫層中に数枚の中粒砂～シルト層が挟在し、比較的安定した水平堆積の状況を示すが、第 6b-2-1 層は砂礫層と中粒砂～シルト層の層界は大きく波打ち、不規則である。また、第 6b-2-1 層は古中谷川起源の扇状地堆積物であるから、扇頂に近い２区東端、３区西端付近では巨礫を多く含み、扇頂から遠ざかるに従い堆積物の粒径は小さくなってゆく。しかし、扇頂から最も遠い５～６区で見られる第 6b-2-1 層中の礫は再度大型化する。６区の断割りトレンチ断面で両層の関係を確認しており、第 6b-2-2 層が古く、第 6b-2-1 層が新しい。両層の境界は、現弁天谷川の川道に並行して認められるので、第 6b-2-1 層は古弁天谷川起源の堆積物と考える。

第７層　５区と６区の断割り調査で確認した低位段丘層である。第６層上面より約 220cm 下で確認した。層の上部はにぶい黄褐色シルト層、下部は黒褐色シルト層である。いずれも止水性の堆積である。下部層は湿地状の腐植層で植物遺体がよく分解している。人為的な遺物を含まない。

第８層　２区の断割り調査で確認した中位段丘層である。明黄褐色シルト層である。人為的な遺物を含まない。２区の断割り調査では、第８層で構成される中位段丘崖を扇状地堆積の第６層が覆う状況が確認できた。

第３節　調査区の概要

１区　現代盛土下に第１～第３層、第 4-2 層、第５層を認め、遺跡の基盤は第６ａ層、それ以下は第 6b-1 層である。わずかではあるが、第 4-2 層からは古式土師器の小片が、第５層からは縄文土器の小片とサヌカイト剥片が出土している。平面的な調査は、第５層上面と第６ａ層上面の２面で行ったが、第５層上面で検出した遺構の成立面は第 4-2 層上面であり、第 6a 層上面で検出した遺構の一部には第５層上面で成立するものがあると思われる。第５層上面を第１面、第６ａ層上

面を第２面とした。

第１面では、1001 溝、1008 溝、1009 溝などの中世以降の溝、1105 溝、1102 ～ 1104 土坑、1111 ～ 1115 柱穴などの古墳時代以前と思われる遺構を検出している。

第２面では、縄文時代と思われる小柱穴群と土坑、溝などを検出した。遺構埋土からの出土遺物がほとんど得られなかったため、詳細な時期は不明であるが、第５層の下面で検出されること、第５層系の土で埋没するものがあることなどから、縄文時代の遺構群と判断した。

２区　現代盛土の下位には、第１～第３層、第 4-1 ～ 4 層、第５層、第 6a、6b 層が堆積する。この内、第３層・第 4-1 層は、削平を受け、調査区南方の部分的にしか存在しない。第 4-2 層は、調査区全域に堆積する土壌化層で、北から南、東から西にそれぞれ層厚を増す。また、第 4-3･4 層、第５層は、西方にのみ堆積する。東方では、第 6b 層が露呈している。

調査は、第 4-2 層上面（第１面）、第 4-3、4 層上面（第２面）、第 6b 層上面（第３面）で実施した。

第１面では、弥生時代中期～古代の遺構群を検出した。弥生時代中期の 2127 土坑、弥生時代後期の 2003 土坑、古墳時代前期の 2015 土坑、古代の 2005 土坑がある。古代～中世については、調査区の中央南で柱穴を多数検出した。建物を復元することはできなかったが、概ね南の８区に続く可能性が高く、当区が当時期の居住域の北端に位置する可能性が高くなった。

第２面では、縄文時代後期の遺構群を検出した。この内東方では 2044 竪穴や 2048 建物を検出し、９・10 区の縄文時代の遺構群に連なる遺構と判断できる。

第３面では、中央～西方で縄文時代後期以前の遺構群を検出した。ほとんどが径 10㎝前後の柱穴で、建物の復元には至らなかった。第３面の下層には、扇状地性の堆積層である第 6b 層が厚く堆積し、西方の北部には低位段丘を構成する黄色を帯びた地山層が存在する。

３区　現代盛土下に第１～第３層、第 4-2 層を認め、遺跡の基盤は第 6a 層、それ以下は第 6b-2 層である。平面的な調査は第 6a 層上面と第 6b-2 層上面の２面で行った。第 6a 層上面を第１面、第 6b-2 層上面を第２面とした。

第１面では、弥生時代の遺構（3055 竪穴）と縄文時代の遺構（3061 竪穴･3030 土坑）を検出した。縄文時代の遺構は、このほか、土坑、ピットなどを調査区全域にわたって検出した。

第２面では、遺構を検出していない。第 6b-2 層を断ち割ったところ、調査区西半の地層断面で扇頂溝跡（扇頂部を下刻した自然流路跡）を確認した。

４区　現代盛土下に第１～第２層、第 3Z 層を認め、遺跡の基盤は第 6a 層、それ以下は第 6b-2 層である。平面的な調査は、第 3Z 層を除去した面、すなわち第 6a 層上面の１面のみ行った。第 6a 層上面を第１面とした。

検出した遺構は、掘立柱建物２棟（建物 4-1・4-2）、柱列１列、ピット、土坑などを検出した。各遺構からの出土遺物は少ないが、第 3Z 層が土師器、瓦器、中国製陶磁器など鎌倉～室町時代の遺物を含むことから、これらの遺構はいずれも中世の遺構群と考える。

５区　現代盛土下に第１～第３層、第 4-2-1 層、第 4-2-2 ａ層、第 4-2-2 ｂ層を認め、基盤は第 6 ｂ -2 層である。調査区の南半は、現代の宅地造成によって大きく削平を受け、現代盛土直下が第 4-2-2 ｂ層となる。平面的な調査は第 4-2-2 ａ層上面、第 4-2-2 ｂ層上面の２面で行った。第 4-2-2 ａ層上面を第１面、第 4-2-2 ｂ層上面を第２面とした。

第 4-2-2 ｂ層より縄文時代の打製石斧が出土したため、第２面の調査後、サブトレンチを設け、第 6 ｂ -2 層まで遺構の確認を行ったが、第 4-2-2 ｂ層中から新たな遺物を得ることができず、第 6

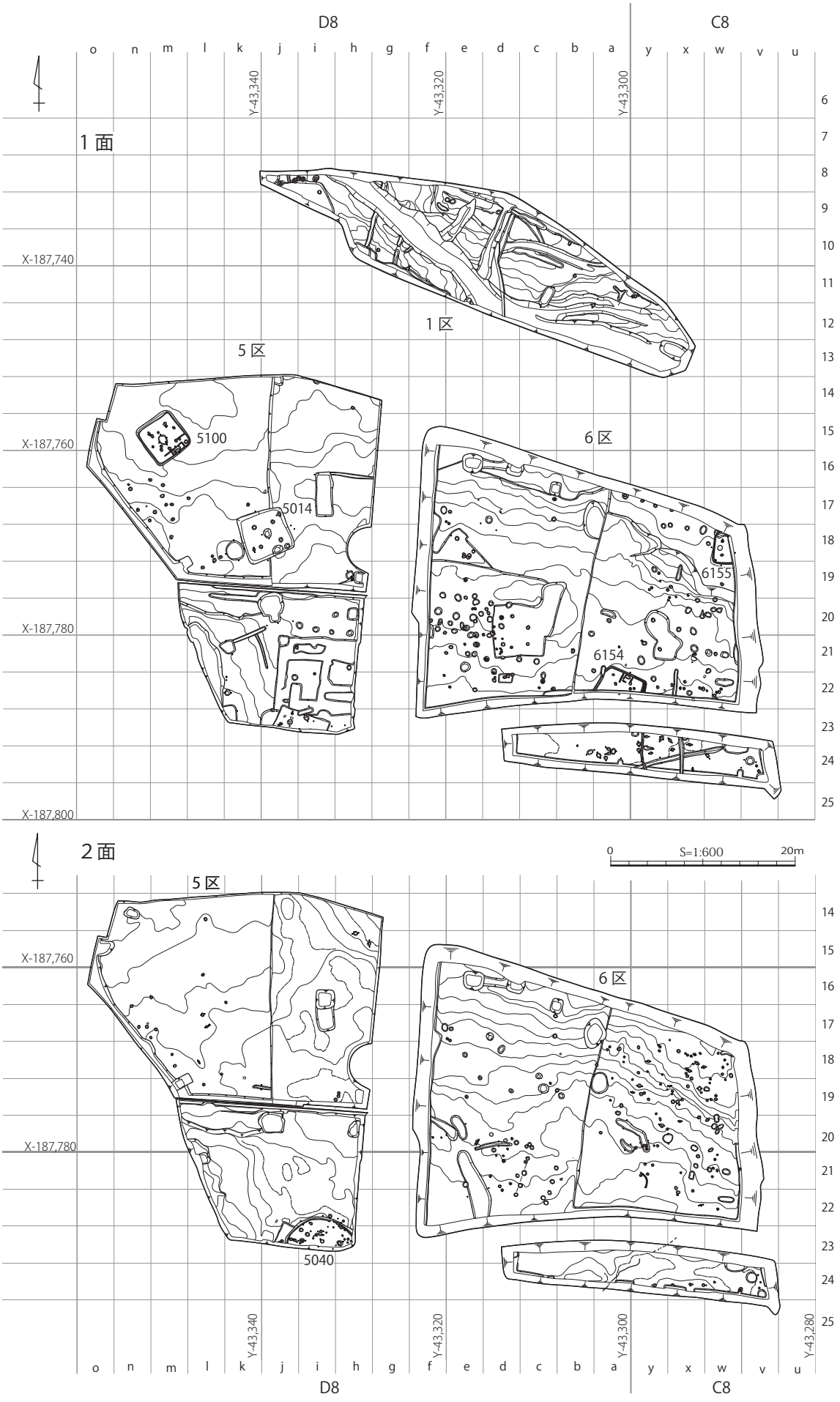

図5　調査区遺構図　1・5・6区（S=1:600）

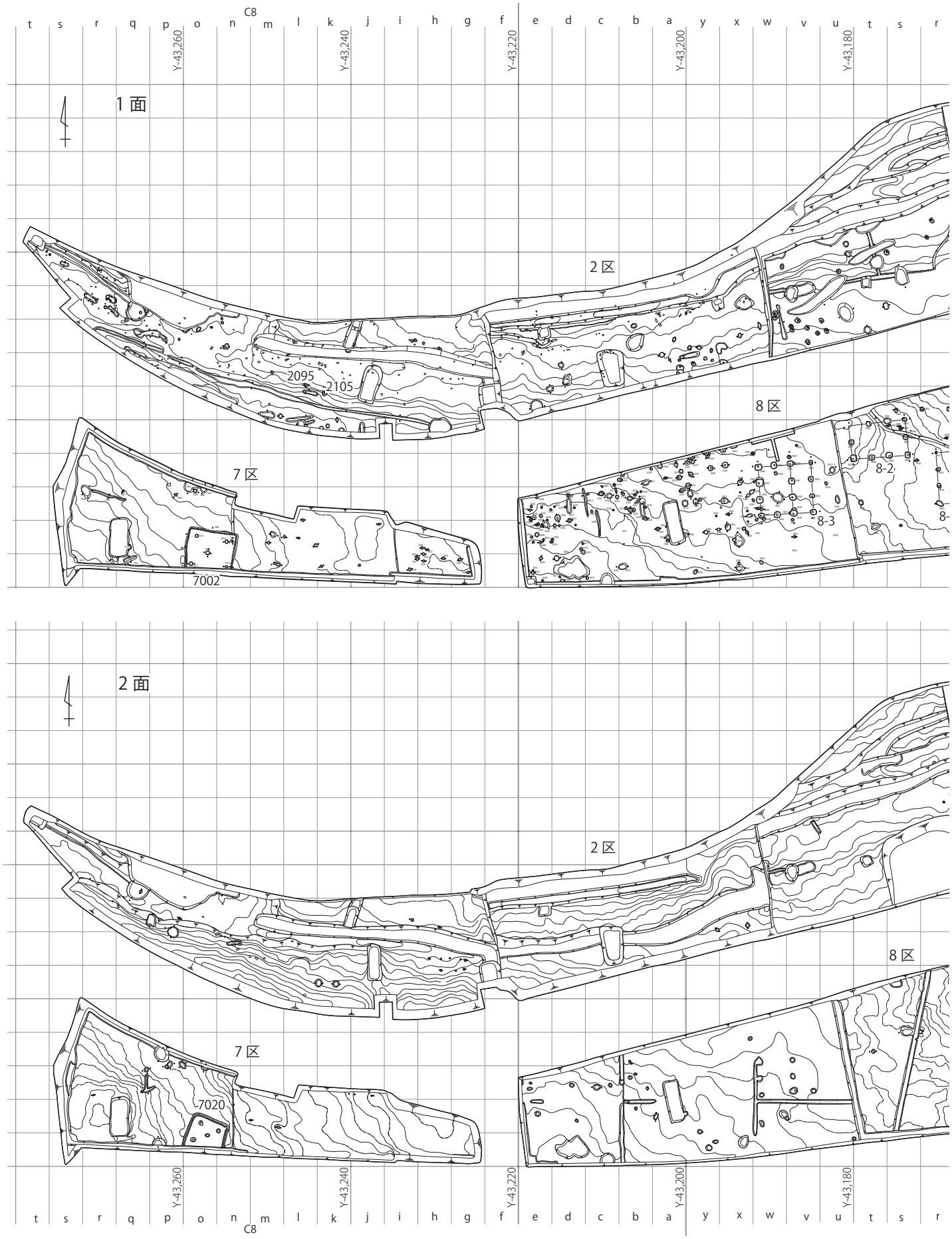

図6　調査区遺構図　2・7・8区（S=1:600）



図7　調査区遺構図　2・3・8・9・10区（S=1:600）

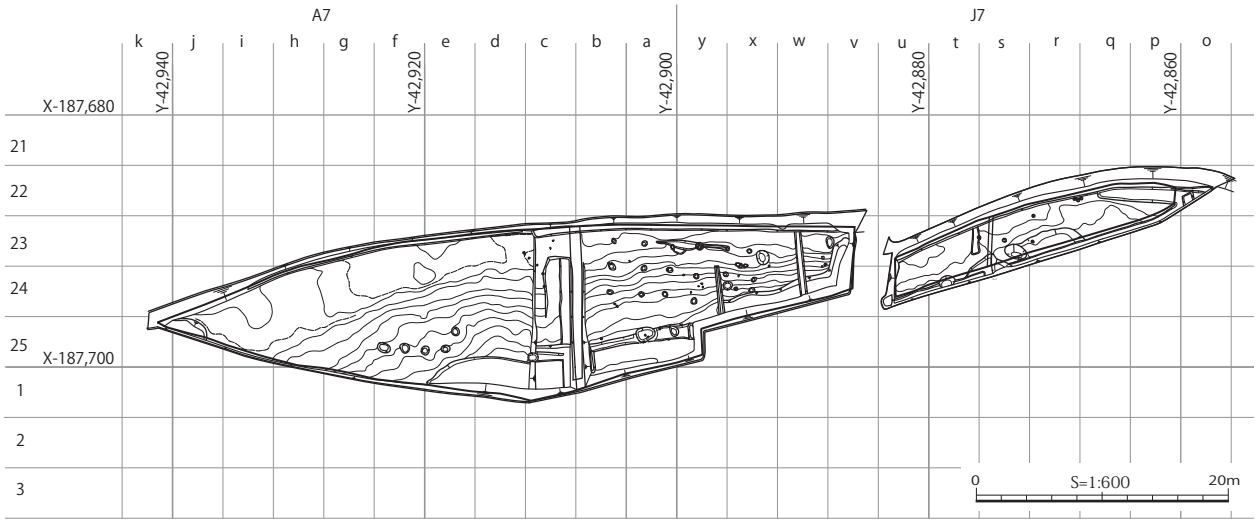

図８　調査区遺構図　４区（S=1:600）

ｂ -2 層上面で遺構を確認できなかった。第 4-2-2 ａ層上面では古墳時代前期の遺構を検出したが、この時期の遺構の本来の成立面は第 4-2-1 層上面である。また、第 4-2-2 ｂ層上面では弥生時代中期の遺構を検出したが、遺構の成立面は、第 4-2-2 ａ層上面である。

第１面では、古墳時代前期の竪穴建物３棟（5001・5100・5014）を検出した。第２面では、弥生時代中期の 5030 竪穴建物を検出した。第２面ではこれ以外にピット、土坑などを検出しているが、時期は不明である。

６区　　現代盛土下に第１～第３層、第 4-2-1 層、第 4-2-2 ａ層、第 4-2-2 ｂ層、第５層を認める。南半では第５層はなく、第 4-2-2 ｂ層が基盤層の第６ｂ -2 層を直接覆う。北半では第 4-2-2 ａ層、第 4-2-2 ｂ層がなく、第 4-2-1 層が第５層を直接覆い、遺跡の基盤は第６ａ層である。平面的な調査は第 4-2-2 ａ層上面、第 4-2-2 ｂ層上面の２面で行った。第 4-2-2 ａ層上面が第１面、第 4-2-2 ｂ層上面が第２面である。なお、第 4-2-2 ｂ層より縄文時代中期の土器片を採取したことから、第２面の調査終了後、断割り調査を行ったが、第 4-2-2 ｂ層中から新たな遺物を得ることができず、第６ｂ -2 層上面で遺構を確認できなかった。

第１面では、古墳時代前期の竪穴建物３棟（6070・6154・6155）を検出した。第２面では、調査区全域に柱穴と思われるピット群を検出している。少量出土している土器片はすべて縄文土器であり、全体が縄文時代の遺構群である可能性が高い。

７区　　現代盛土下に、第１～３層、第 4-1 層、第 4-2 層、第 4-3 ａ層、第 4-4 層を認め、遺跡の基盤は第 6b-2 層である。平面的な調査は、第 4-3 ａ層上面と第 6b-2 層上面の２面で行った。第 4-3 ａ層上面を第１面、第 6b-2 層上面を第２面とした。

第１面では、古墳時代前期の重複する竪穴建物２棟（7002・7020）を検出した。第２面では、縄文時代の土坑などを検出している。

８区　　現代盛土下に、第１～３層、第 4-1 層、第 4-2 層、第 6a 層を認め、遺跡の基盤は第 6b-2 層である。平面的な調査は、第 4-2 層上面と第 6a 層上面および第 6b-2 層上面の３面で行った。第 4-2 層上面を第１面、第 6a 層上面を第２面、第 6b-2 層上面を第３面とした。

第１面では、中世のピット群、奈良時代の掘立柱建物（建物 8-1・8-2・8-3）、古墳時代前期から奈良時代にかけての柱穴群などを検出した。第２面では、縄文時代後期の竪穴建物（8170）、配石土坑（8120・8164・8196）、埋設土器（8229・8183）、土坑、ピットなどを検出している。遺構は調査区全域に分布するが、東端部に集中する。第３面では、遺構を検出していない。

9区　現代盛土下に、第１～３層、第 4-1 層、第 4-2 層、第 6a 層を認め、遺跡の基盤は第 6b-2 層である。平面的な調査は、第 6a 層上面との２面で実施した。第 6a 層上面を第１面、第 6b-2 層上面を第２面とした。

第１面では、縄文時代後期前半の大型竪穴建物２基（9001・9100）、大型竪穴建物の可能性がある大型竪穴１基（9150）、埋設土器、土坑、ピット、溝（9087）など多数の遺構を検出した。

10区　旧町道下に存した上水道管により、幅約１ｍの埋設坑が調査区を東西に貫く形で延び、遺跡の一部が破壊されていたが、遺構の残存状況は概ね良好であった。

平面的な調査は、第 6A 層上面（第１面）と第 6B 層上面（第２面）で行った。第１面では９区からつづく 9001 竪穴と 9100 竪穴の北半部分を検出した。また、大型竪穴建物の可能性がある 10050 竪穴を調査区西端で検出した。各竪穴内および竪穴周囲には、埋設土器、土坑、溝などを検出した。第２面ではおよそ 20 基の土坑を検出したが、出土遺物は第１面で検出した遺構と時期差がなく、第１面で成立している遺構でありながら、第１面で検出しきれなかった遺構と判断した。

第４節　縄文時代の遺構と遺物

縄文時代の遺構は、調査区東端の９区･10 区を中心として、３区、８区東側、２区東側に展開する。遺構が密集する範囲は東西約 100 ｍである。縄文時代の遺構が希薄となる調査区西側は、中世以降の開削を受けた影響が大きいが、弥生時代の遺構が残存する５区・６区・７区で少量の縄文土器が出土したため、元々、西側に向かって希薄となる分布であったと考えられる。また、調査地の南の現中飯降集落でも石鏃等が採集されており、同じ段丘面が南側約 200 ｍまで続くため、縄文時代の遺構が南側にも展開すると予想できる。

縄文時代中期前葉の土器が１点あるが、遺構に伴うものではない。また中期末の土器が各調査区から出土しているが、ほとんどが後期初頭の土器とともに出土しているため、後期初頭の遺構として扱う。後期初頭の遺構は、大形竪穴建物２棟（10050･9150）、土坑等がある。後期初頭の土器は、それ以降の遺構や包含層に多く混入しており、元は当該期の遺構が広く展開していたことがうかがえる。遺構の中心となるのは後期前葉で、大型竪穴建物２棟（9001・9100）をはじめ、竪穴建物３棟（8170・3160）、埋設土器 10 基、配石３基、土坑、溝などの数多くの遺構が全面に展開する。続いて後期中葉の竪穴建物１棟（2044）がある。後期初頭から中葉にいたる各時期の遺構が、ほぼ同地点で連続して展開している。以下、検出した遺構を時期別に詳述する。

縄文時代後期初頭

大型竪穴建物４（10050 竪穴）　10 区で竪穴の北側部分を検出し、南側は９区にかかる。調査区内では東半部分のみを確認し、西半部分は調査区外にかかる。南北９ｍ以上、東西 6.5 ｍ以上あり、深さは 0.2 ～ 0.3 ｍである。埋土は 9001 竪穴、9100 竪穴と同様に黒褐色シルト～中砂であり、多量の土器が出土した。10090 はこの竪穴の主柱穴と思われるが、これ以外の柱穴を検出していない。また、炉も検出していない。埋土から出土した縄文土器の型式は、中津式～福田ＫⅡ式で縄文時代後期初頭に位置づけられ、9001 竪穴、9100 竪穴よりやや古い時期のものである。

大型竪穴建物３（9150 竪穴）　大部分が調査区外であるため、規模は不明であり、主柱穴と炉も検出していない。検出した範囲での東西長は約 12 ｍあり、10050 竪穴と埋土の状況、遺物の時期もよく似ることから同様の遺構である可能性がある。

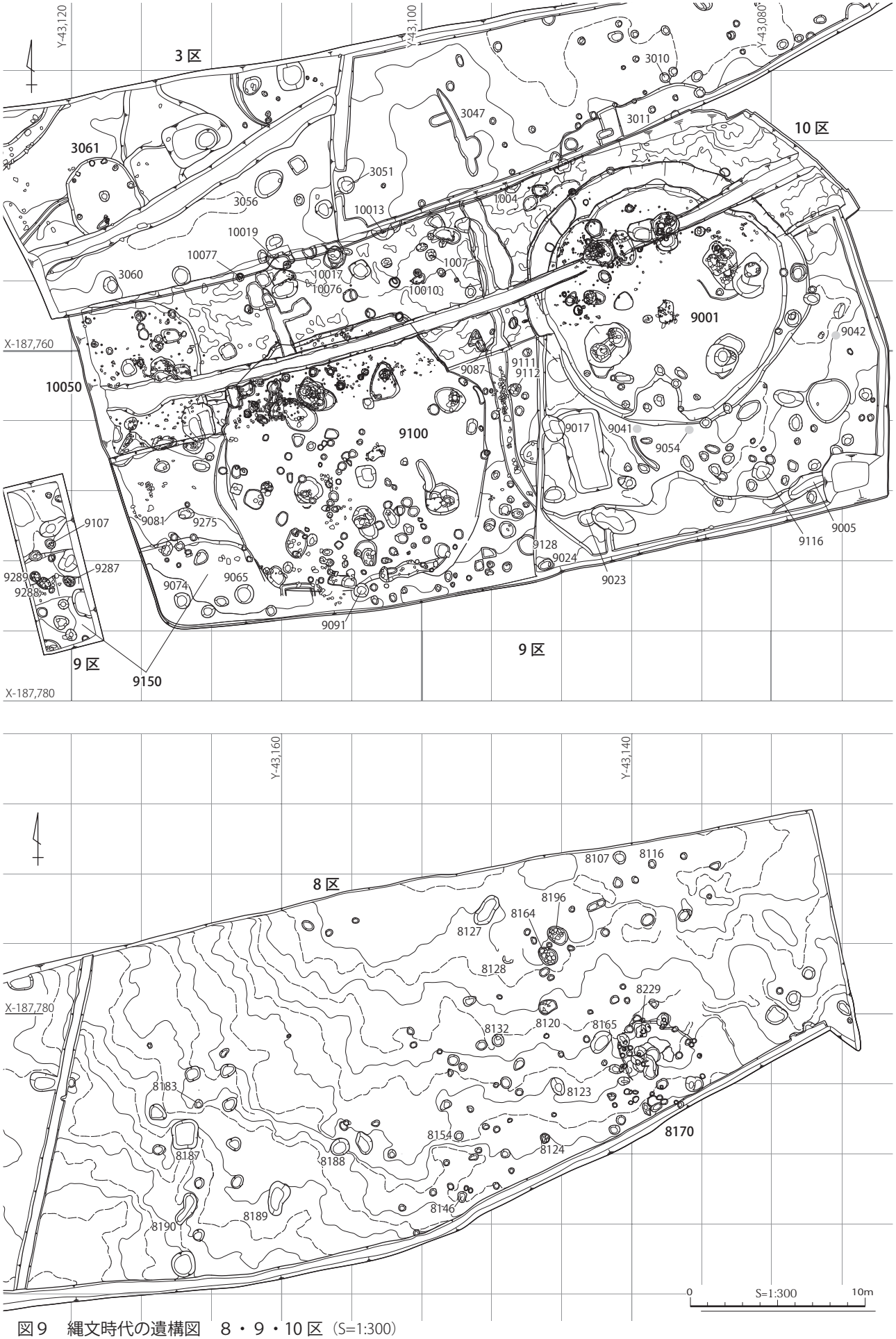

図9　縄文時代の遺構図　8・9・10区（S=1:300）

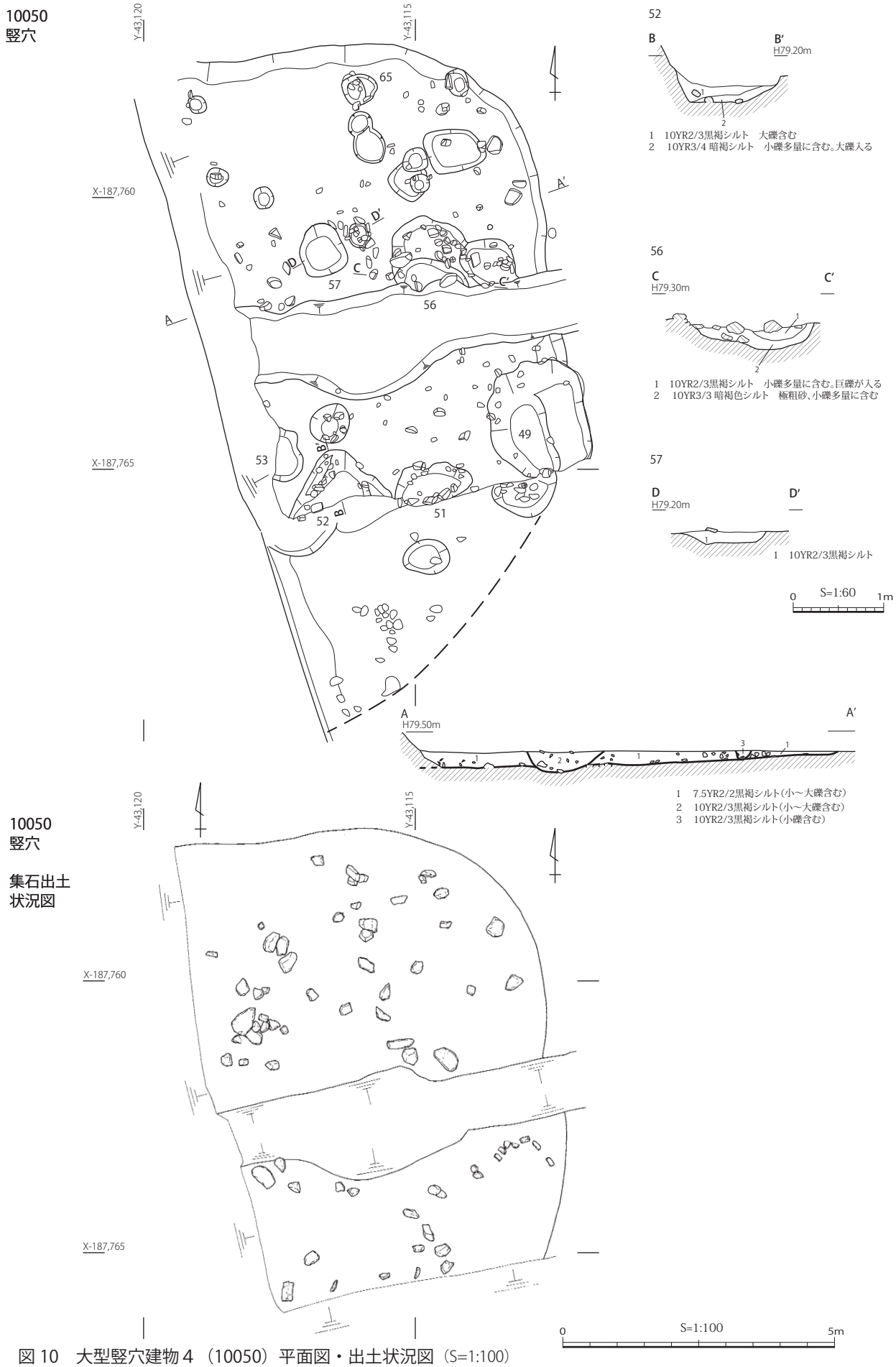

図 10　大型竪穴建物４（10050）平面図・出土状況図（S=1:100）



図 11　中飯降遺跡遺物１　大型竪穴建物４（10050）出土土器（S=1:3）

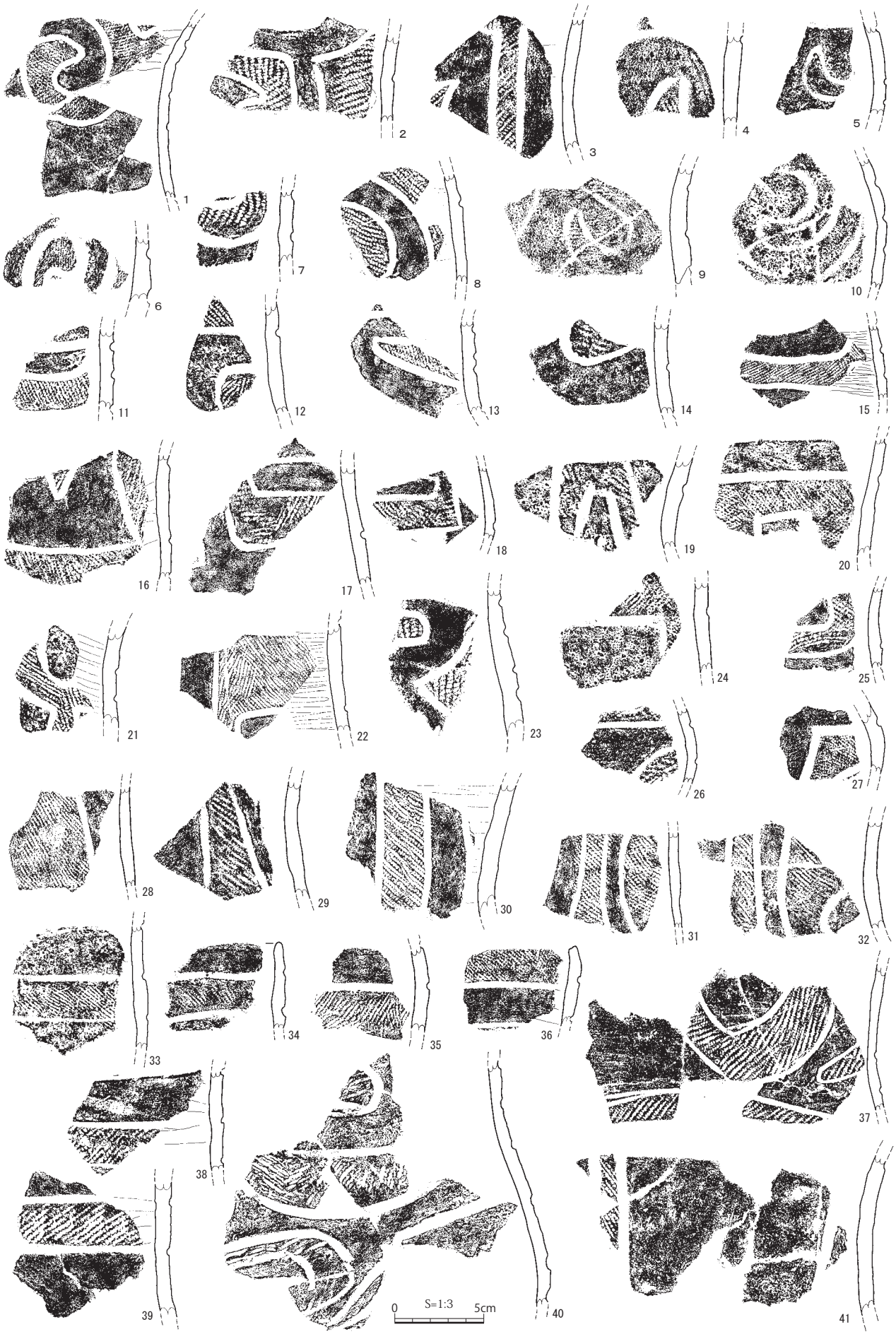

図 12　中飯降遺跡遺物２　大型竪穴建物４（10050）出土土器（S=1:3）



図 13　中飯降遺跡遺物３　大型竪穴建物４（10050）出土土器（S=1:3）



図 14　中飯降遺跡遺物４　大型竪穴建物４（10050）出土土器（S=1:3）

縄文時代後期前葉

大型竪穴建物１（9001 竪穴）　9001 は調査区の東端に位置し、９区で南半、10 区で北半を検出した。床面の平面形が直径約 15 ｍの円形に近い楕円形の竪穴で、長軸を南北方向に配する。竪穴の深さは検出面から約 50cm である。主柱５本を五角形状に配し、中央に炉１基がある。

竪穴の埋土は、上層は黒褐色中砂混シルトで、多量の土器と拳大から人頭大の礫が混じる。土器は総じて残りがよく、ほとんど磨耗は受けていない。上層は小片が多く、下層になるほど大型の破片が多くなるが、埋設土器を除いて全形を復原できるものはない。礫は上層は小形の円礫～亜角円礫が多く、下層になるほど大型の円礫が多くなる。部分的に集中し、元は配石であった可能性がある。いずれにしても、周辺の基盤層に混じる黄褐色の風化砂岩礫とは異なるもので、人為的に遺構内に持ち込まれたものと判断できる。最下層は暗褐色シルトで、竪穴廃絶後の１次堆積と考えられる。また最下層では、特に東側の柱穴 9037-10114 周辺に大型の円礫が集中していた。

炉（9040）は長径 70cm、短径 40cm の楕円形で、約 7cm の浅い掘込みがある。炉の長軸は竪穴の長軸と同方向である。炉内はよく被熱し赤化する。炉埋土を水洗選別し、サヌカイト剥片が出土した。

竪穴南端には、内側に張り出す台状の遺構（9055）があり、床面から 0.2 ｍ程度の高さがある。配置からみて入口に関係する可能性がある。

主柱穴は直径約２ｍ、深さ約１ｍで、複数基が重複する。柱間は４～６ｍである。部分的に根固めの石が残り、柱の周囲に円礫を３～４段平積みする。その内周から柱の直径は約 30 ～ 40cm と推定できる。９区で３群の主柱穴（9035・9036・9037）を検出し、9037 は 10 区 10114 と一連の柱穴である。10 区ではそれを含め主柱穴３群（10114・10036・10034）を検出した。これらの５群の柱穴は建物の上屋の改築に伴う主柱穴の建替え痕跡と見られる。

9035・9036・9037 は３基とも、柱穴の上層に竪穴埋土と共通する黒褐色シルトが堆積しており、柱の抜き取り痕跡と判断した。しかし、柱の最下部のみ痕跡が残るため、据え付けた柱の地中部分の上部のみ切裁して抜き取った可能性がある。その後、当初の柱掘形内、あるいは近接した位置に新しい柱穴を掘削している。9035 は当初の柱穴に新しい柱穴１基がほぼ同位置に重複している。9036 は当初の柱穴を一部壊し、隣接して新しい柱穴１基を掘削しており、さらに上半に抜き取りが重複する。柱の据付け時には全ての柱穴に根固めの石を設置していた可能性があるが、新しい柱穴の掘削により部分的に破壊されている。根固め石は、柱の周囲に円礫を３～４段平積みし、その外側と掘形の隙間を埋めるように縦方向に円礫を挿入し裏込めとしている。

10034 は柱穴 10034-1、10034-2、10034-3 が重なりながら近接して検出されたもので、柱の２回の建替えを示すものである。各柱穴は直径 1.3 ～ 1.5 ｍ、深さ 1.0 ～ 1.1 ｍの不定形な円形もしくは楕円形である。柱穴 34-3 が最も古く、柱穴 34-1 が最も新しい。柱穴 34-1 と柱穴 34-3 は直径約 35cm ある柱痕跡と礫を用いた根固めを確認した。柱穴 34-2 は他の２基と同規模の掘形のみを確認し、柱痕跡を確認できなかったが、柱穴中央部に大～巨礫が集中する部分が存在したこと、底部に基部が硬くしまった円形のくぼみを確認している。

10036 は、10036-1、10036-2 が重なりながら近接するもので、柱の１回の建替えを示すものである。直径約 1.5 ｍの柱穴埋土の半裁断面によって、この２基を確認した。したがって、それぞれの掘形を明瞭に区分できていない。10036-2 が古く、10036-1 が新しい。深さはいずれも 0.9 ～ 1.0 ｍある。10036-2 は平面および断面にて明瞭な柱痕跡を確認できなかったが、大～巨礫が掘形中央部に集中

し、その範囲が他の柱穴と同規模の直径35cm内外に収まるので、この部分が柱部分と判断した。

10114は10114-1、10114-2、10114-3が重なりながら近接して検出された。10114-3が最も古く、10114-1が最も新しい。また、10114は9037に近接することから、これを含めて３回の建替えを示す４基の柱穴を解するのが妥当である。各柱穴は直径1.3～1.5ｍ、深さ1.0～1.1ｍの不定形な円形もしくは楕円形で、いずれも柱痕跡と根固めの礫がよく残る。

出土遺物は、柱穴から出土した土器が、中津式・福田ＫⅡ式・四ツ池式・芥川式・北白川上層式１期である。竪穴埋土は４層に分けて遺物を取上げており、最下層（４層）は四ツ池式から北白川上層式１期が主体であり、堀之内１式が含まれる。３層は芥川式から北白川上層式１期であり、４層より若干新相を示す。またミニチュア土器と思われる土製品が出土した。上層（２層と１層）は北白川上層１期から２期が主体で、堀之内１式から２式に相当するものが含まれる。最上層直上の包含層には堀之内２式相当する小型の深鉢が複数、良好な状態で残存していた。

大型竪穴建物２（9100竪穴）　南北・東西とも約16ｍの円形の竪穴であり、南側3/4を９区で検出し、北側が10区にかかる。深さは、北東側の最も深い部分で約30㎝あるが、南下する緩斜面にあるため、南西部では竪穴の掘り込みがほぼ失われている。床面中央東よりに炉１基があり、主柱穴６群（9199・9200・9201・9202・10041・10028）を検出した。

9100の遺構埋土を水洗選別を行い、微細な遺物を採取した。土量は約50㎥、土嚢袋数にして4,447袋である。水洗後に抽出した遺物は、コンテナ（28ℓ）箱数にして20箱であり、土器細片・石器・石器剥片・微細な骨片・炭化物がある。掘削深度が地下水位に達しないため、その他の有機物は残存しなかった。また、遺構については現地に地中保存となったため、柱穴は半裁して調査し、残り半分を保存とした。

9001竪穴と同様に、柱穴は複数基が重複しており、２回もしくはそれ以上の上屋の建替えがあることが判明した。主柱穴の規模は概ね9001竪穴と同様である。柱痕跡や根固め石の状況から判断すると、柱の直径は30～35㎝と推定できる。半裁して下層を調査したが、半分は掘削せずに保存としたため、その部分は柱穴が重複するか確認できていない。

9199は、根固め石が良好に残る。南西に近接して9263埋設土器がある。9200は、柱掘形内に埋設土器9259が重複する。9202も同様に、柱掘形内に埋設土器9270が重複する。9201は、上層に長大な円礫が集中したが、下層の根固め石は残存していなかった。

10041は、10041-1、10041-2、10041-3が重なりながら近接して検出され、２回の建替えを示す。幅約1.5ｍ、長さ約2.2ｍの柱穴埋土の半裁断面によって、この３基を確認した。したがって、それぞれの掘形を明瞭に区分できていない。10041-3が最も古く、10041-1が最も新しい。10041は3基の柱の礫による根固めがよく残っていたため、半裁作業を中断し、そのまま保存とした。そのため柱穴掘形の深さが明確ではないが、柱痕跡の底部で確認した深さは1.1～1.2ｍあり、他の柱穴と同様であった。10028は、南北約1.4ｍ、東西約1.3ｍの掘形の中央に礫で根固めされた柱痕跡が見つかった。深さは1.0ｍ～1.1ｍある。

竪穴内に５基の埋設土器（9259・9270・9263・9276・10045）があり、そのうち３基は前述したように主柱穴に近接して設けられている。明らかに竪穴廃絶後に埋土の上面から掘り込まれたもの１基（9263）と床面上から掘り込まれた１基（9276）があるが、他の２基については掘り込み面が不明である。竪穴外にも9111埋設土器や9080埋設土器があるが、9111埋設土器は縄文時代晩期のもので、明らかに時代が下るものである。9100大型竪穴の床面上と周囲には、無数の土坑やピッ

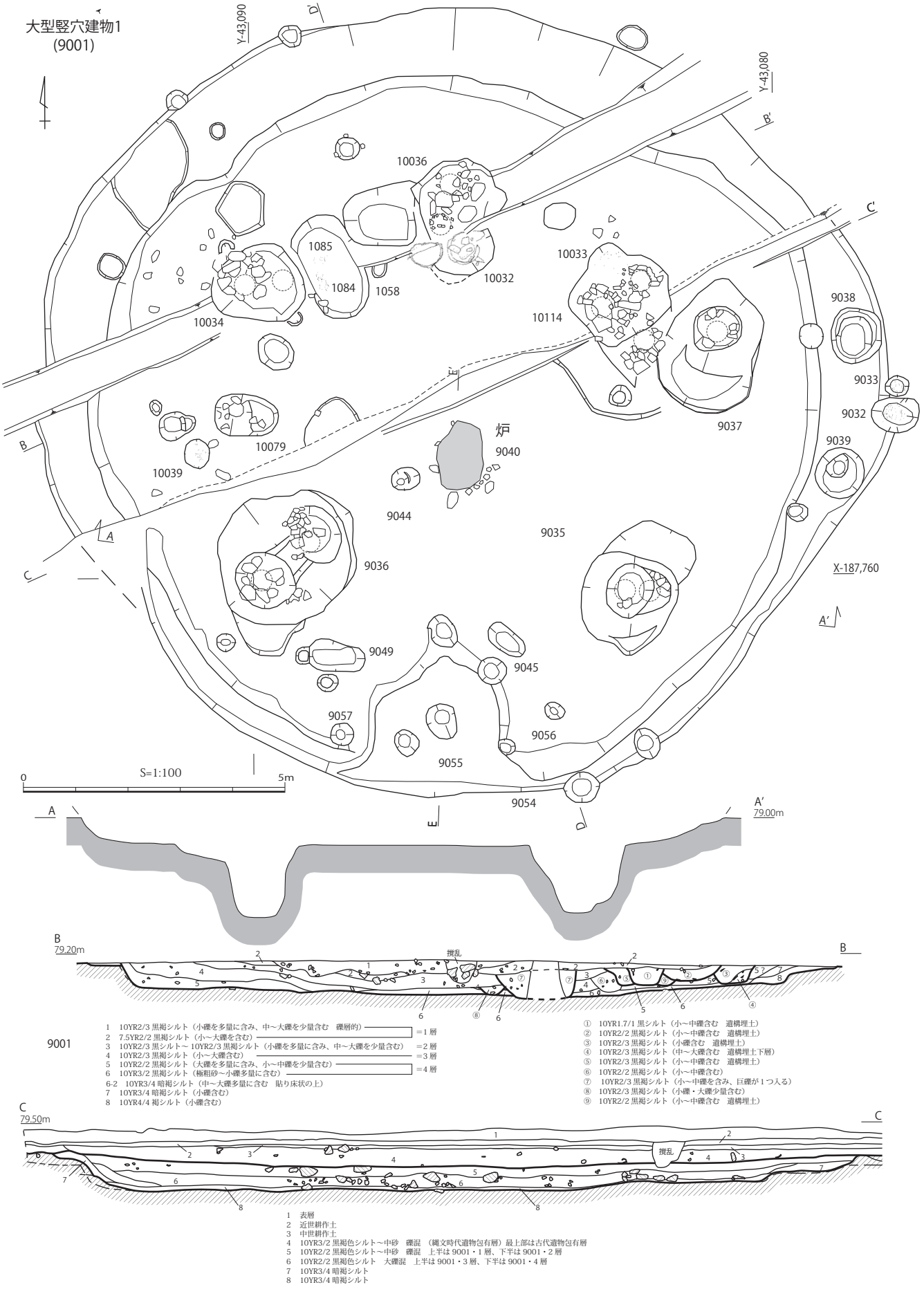

図 15　大型竪穴建物 1 （9001）平面図・土層断面図（S=1:100）

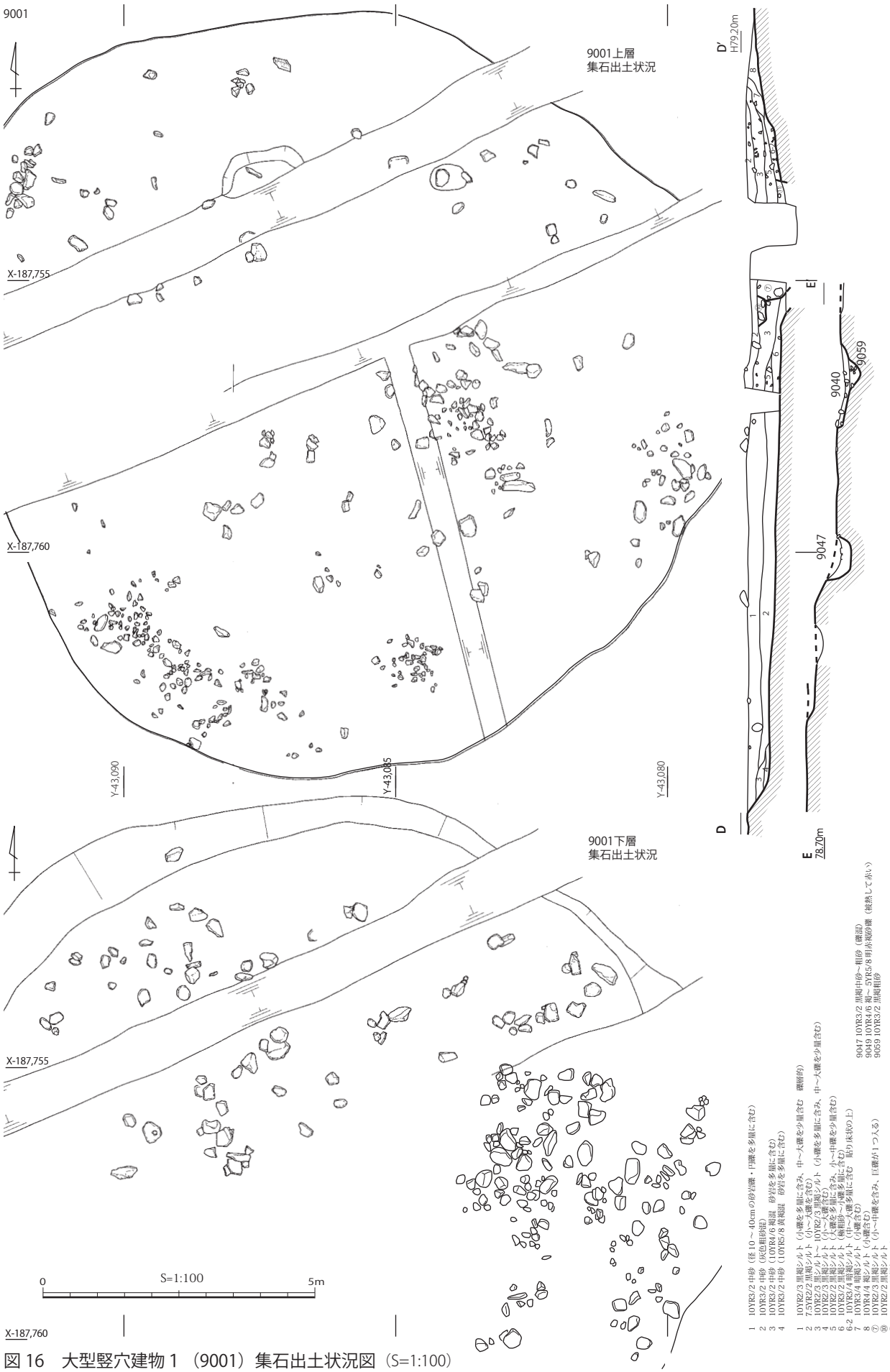

図 16　大型竪穴建物 1 （9001）集石出土状況図（S=1:100）

9001 [10034柱穴] 上層

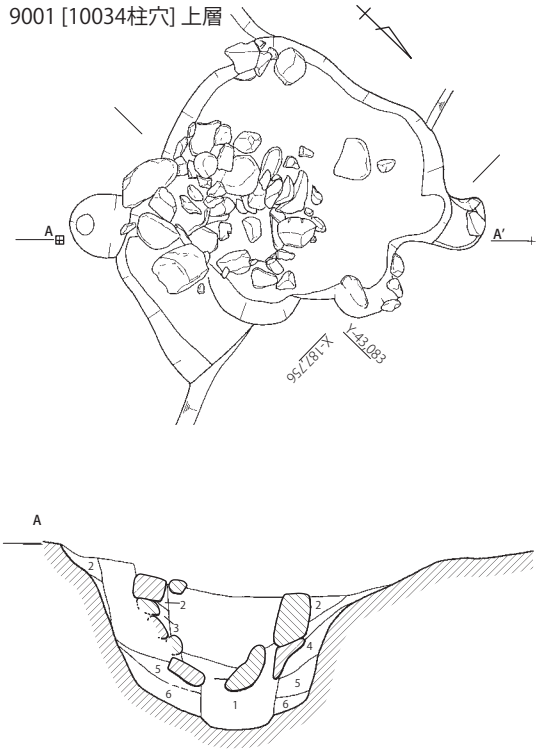

9001 [10034柱穴] 下層

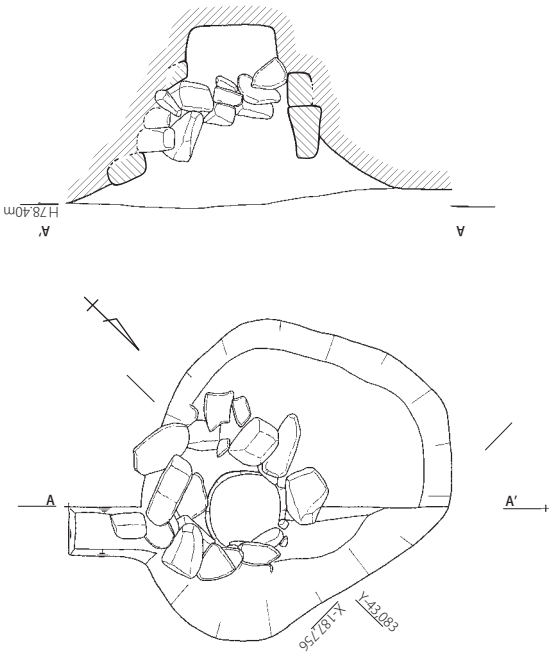

1　10YR2/2黒褐シルト(小～中礫含む)
2　10YR3/4暗褐シルト(小礫含む)
3　10YR4/3にぶい黄褐シルト(極粗砂～小礫を多量に含む)
4　10YR4/3にぶい黄褐シルト(小～中礫含む)
5　10YR3/4暗褐シルト(極粗砂～小礫を多量に含む)
6　10YR4/3にぶい黄褐シルト(粗砂～小礫極めて多量に含む)

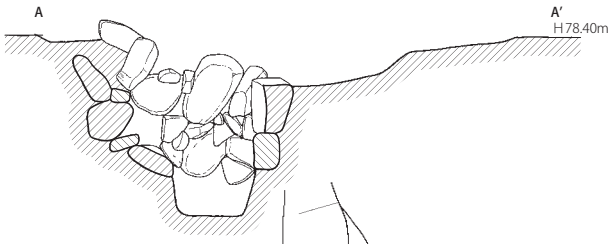

9001 [10036柱穴]
上層

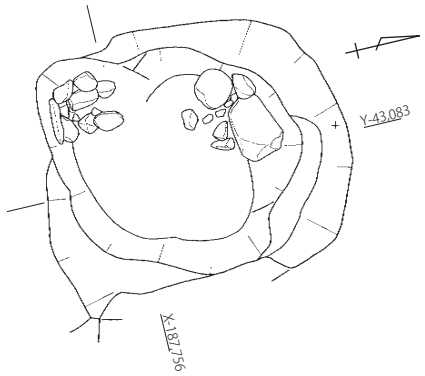

10036
検出状況

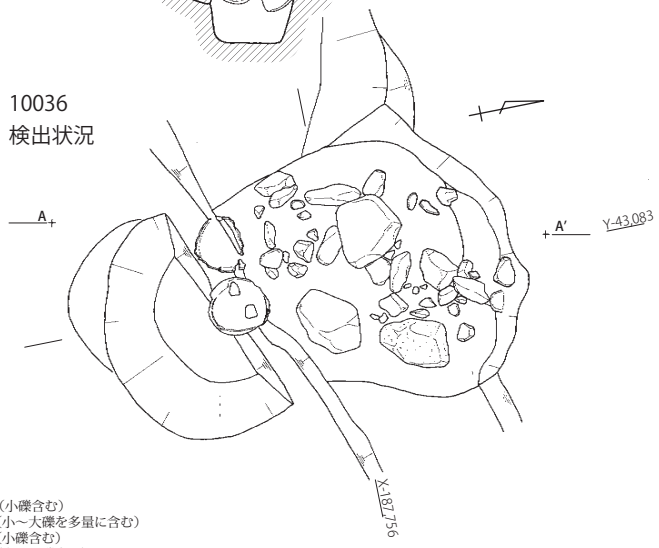

10036
下層

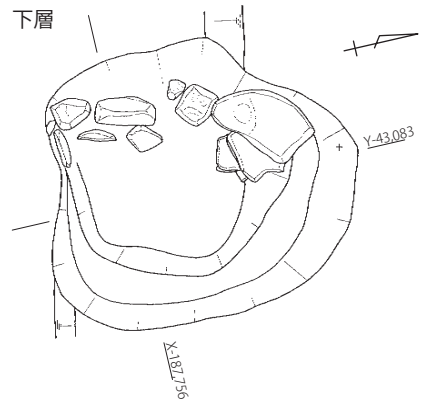

1　7.5YR2/3暗褐シルト(小礫含む)
2　10YR3/4暗褐シルト(小～大礫を多量に含む)
3　10YR2/3黒褐シルト(小礫含む)
4　10YR5/4暗褐シルト(小～巨礫含む)

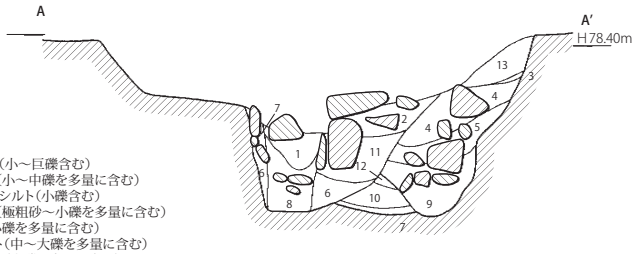

5　7.5YR3/2黒褐シルト(小～巨礫含む)
6　10YR3/3暗褐シルト(小～中礫を多量に含む)
7　10YR4/3にぶい黄褐シルト(小礫含む)
8　10YR3/3暗褐シルト(極粗砂～小礫を多量に含む)
9　10YR4/4褐シルト(小礫を多量に含む)
10　10YR3/4暗褐シルト(中～大礫を多量に含む)
11　10YR3/4暗褐シルト(小礫を多量に含む)
12　10YR3/3暗褐シルト(小礫を含む)
13　10YR3/4暗褐シルト(中礫、極粗砂を多量に含む)

0　S=1:40　1m

図 17　大型竪穴建物 1 （9001）柱穴　平面図・断面図（S=1:40）

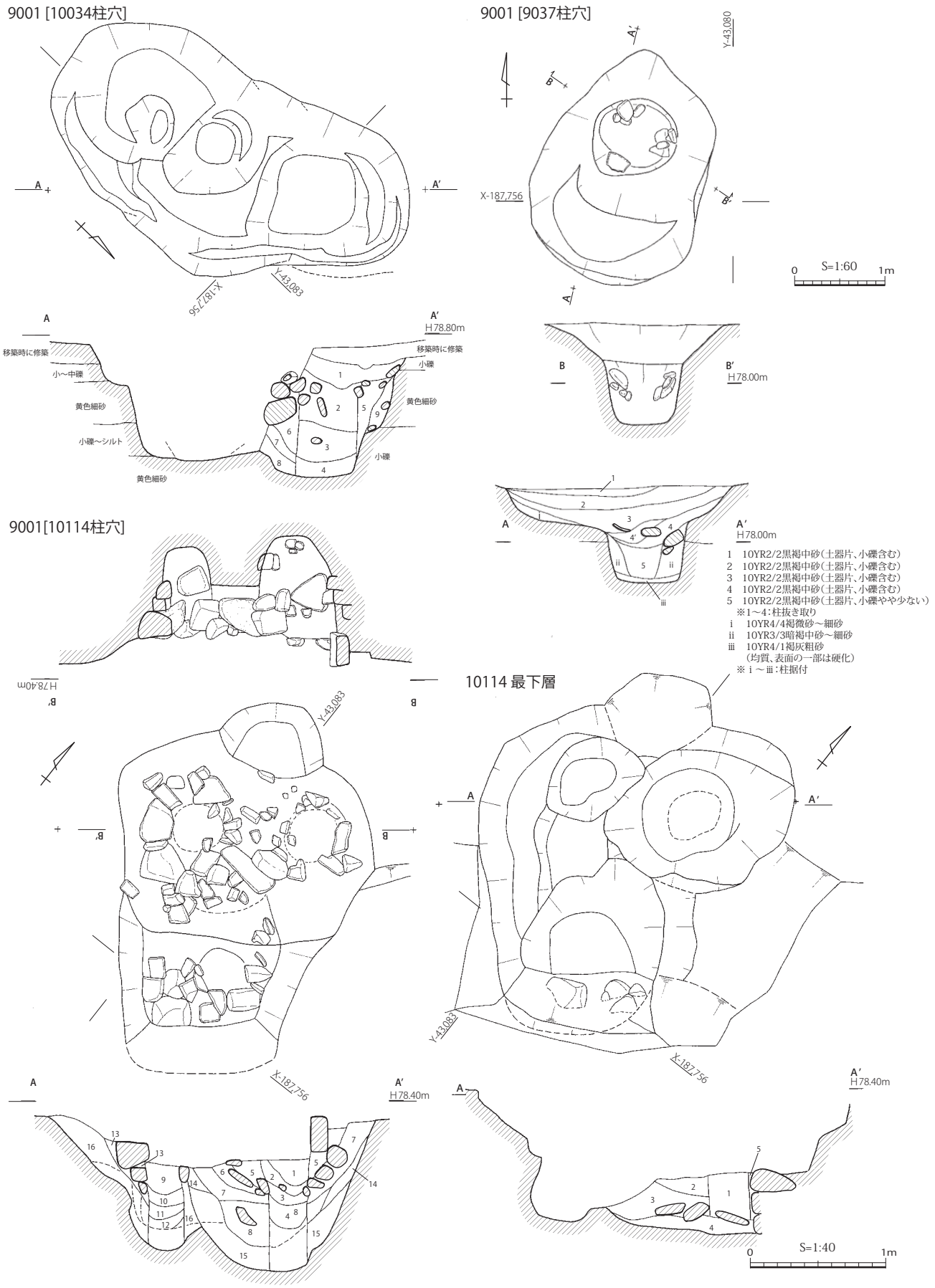

図 18　大型竪穴建物 1 （9001）柱穴　平面図・断面図（S=1:40）

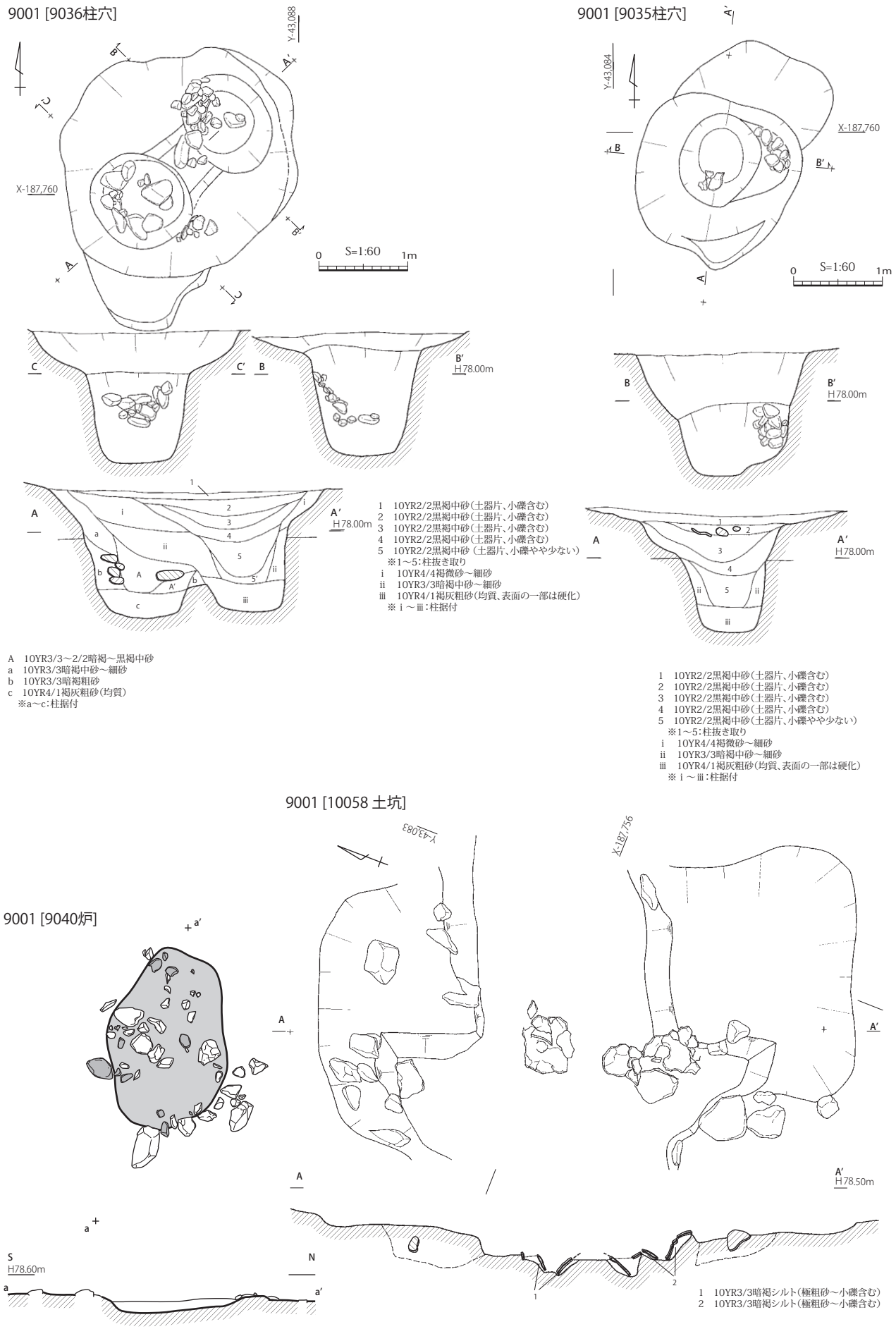

図 19　大型竪穴建物 1 （9001）柱穴・炉・埋設土器　平面図・断面図

9001 [10033 埋設土器]

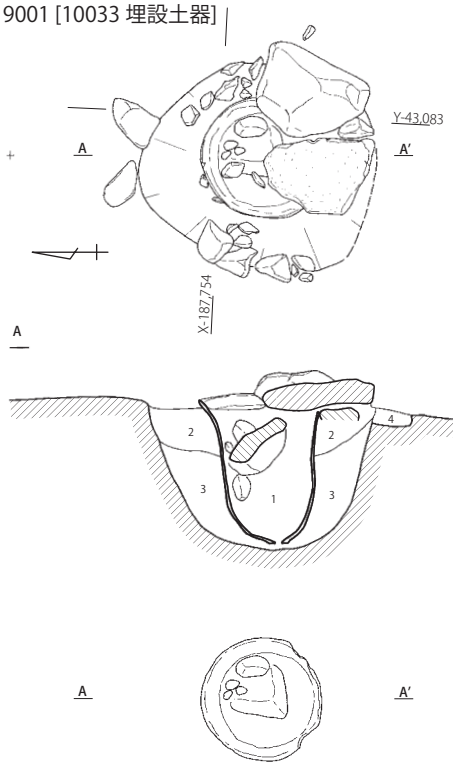

1　10YR3/3暗褐シルト(小～中礫含む)
2　10YR3/3暗褐シルト(中～大礫含む)
3　10YR3/3暗褐シルト(極粗砂を多量に含む)
4　10YR3/4暗褐シルト(小礫を含む。貼り床状の土層)

9001 [10032・10086 埋設土器]

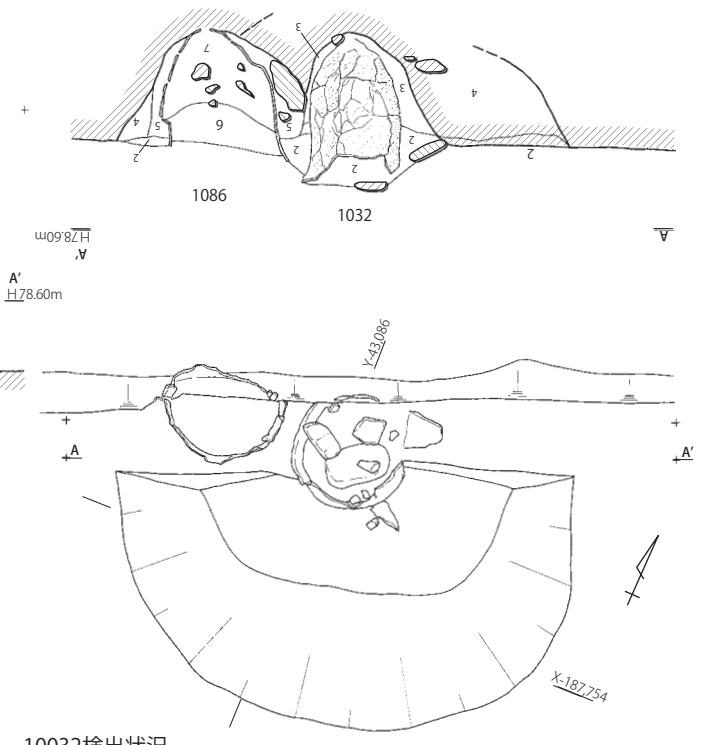

10032検出状況

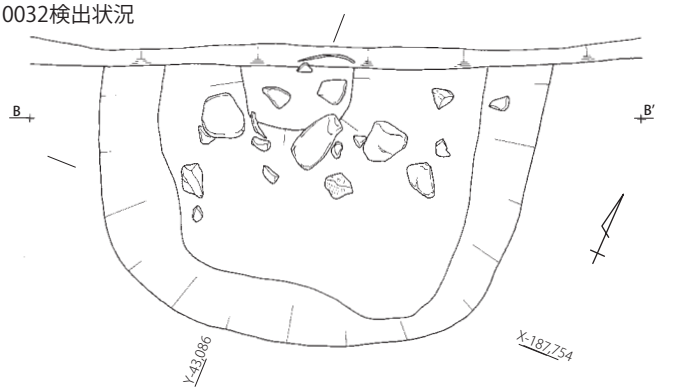

9001 [10039 埋設土器]

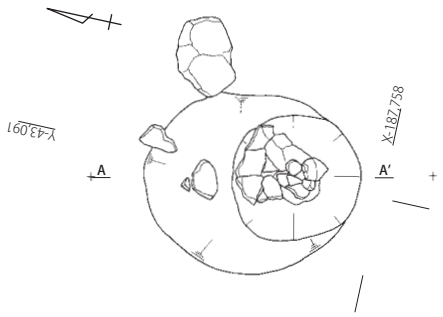

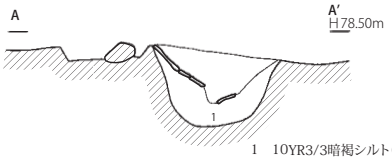

1　10YR3/3暗褐シルト(小～中礫を含む)

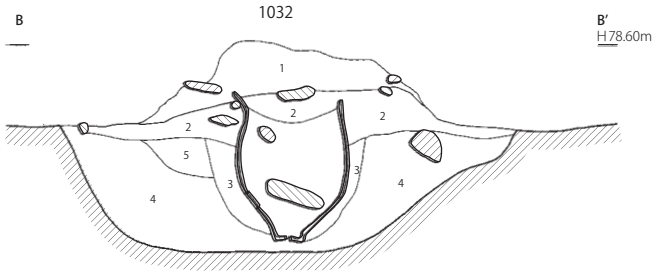

1　1-3層
2　7.5YR2/2黒褐シルト(マウンド。小礫を多量に含み、中～大礫少量含む)
3　10YR3/4暗褐シルト(小礫含む。埋設土器32裏込め)
4　10YR3/3暗褐シルト(粗砂～中礫含む)
5　10YR3/4暗褐色シルト(小礫含む。86埋設土器裏込め)
6　10YR3/3暗褐シルト(小礫を多量に含む)
7　10YR２/3黒褐シルト(中～大礫含む)

0　S=1:20　50 cm

図 20　大型竪穴建物 1 （9001）埋設土器　平面図・断面図（S=1:20）



図 21　中飯降遺跡遺物 5　大型竪穴建物 1 （9001）柱穴出土土器（S=1:3）



図 22　中飯降遺跡遺物６　大型竪穴建物１（9001）柱穴出土土器（S=1:3）

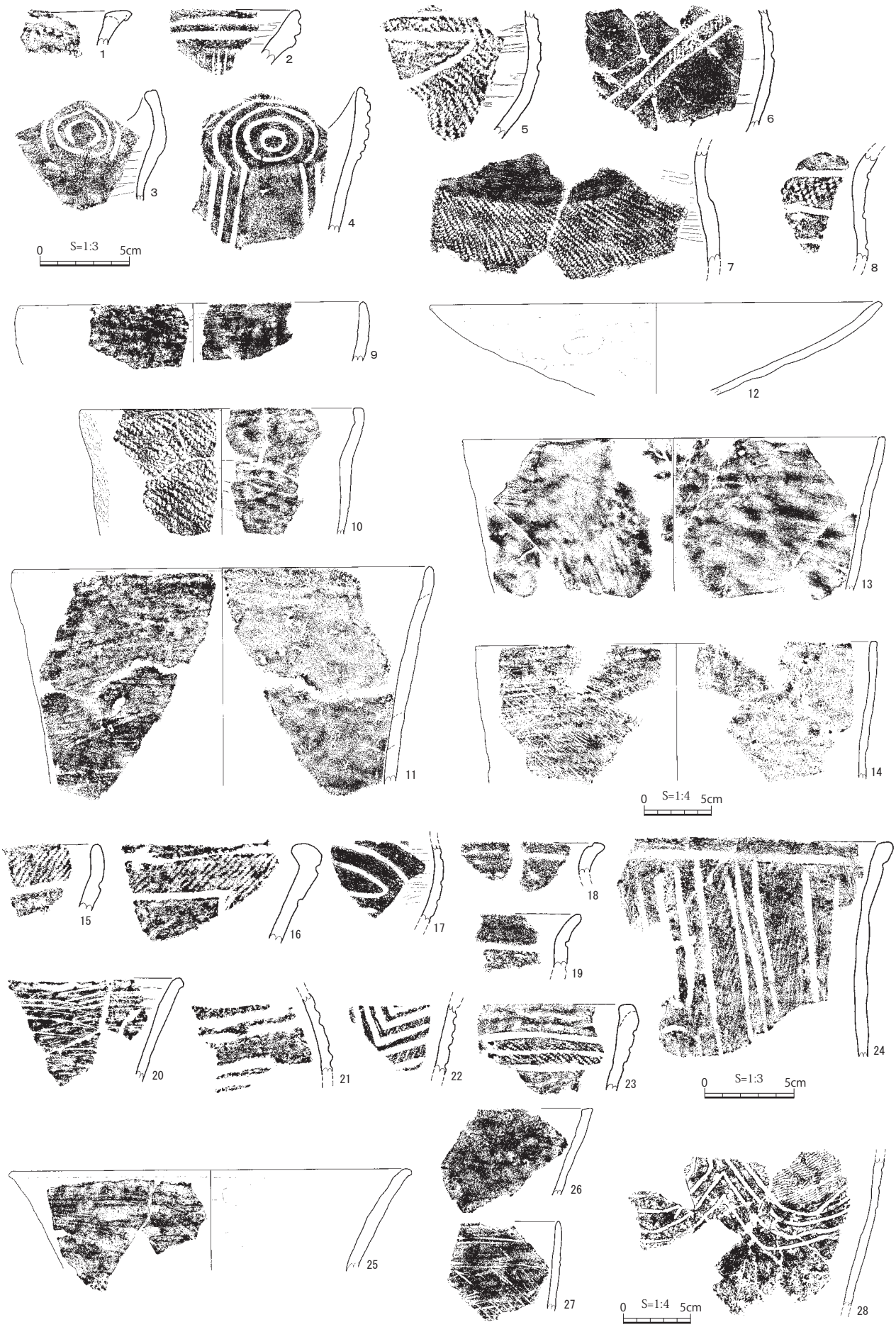

図 23　中飯降遺跡遺物 7　大型竪穴建物 1 （9001）柱穴出土土器（S=1:3）

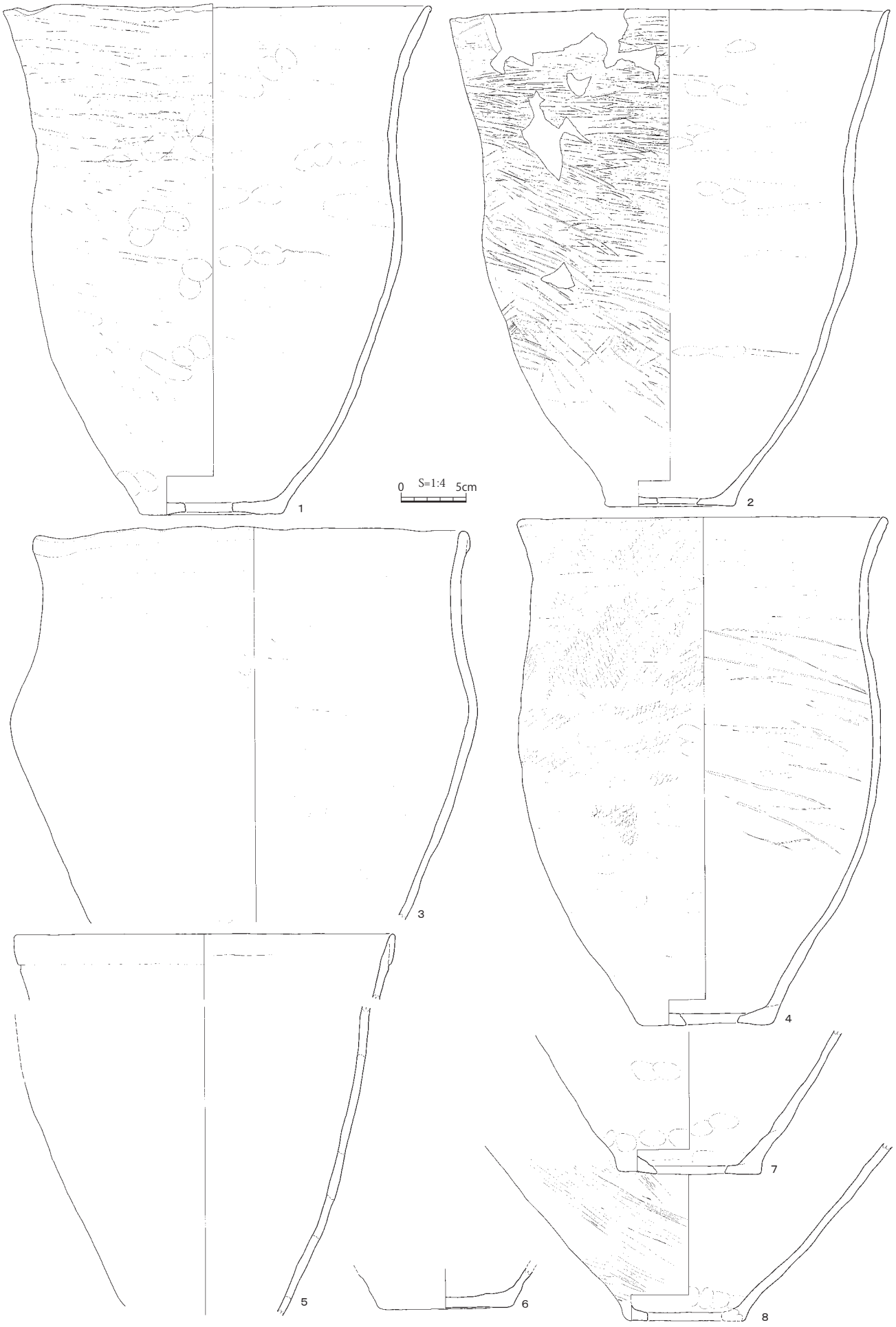

図 24　中飯降遺跡遺物８　大型竪穴建物１（9001）埋設土器（S=1:4）



図 25　中飯降遺跡遺物９　大型竪穴建物１（9001）４層出土土器（S=1:3）



図 26　中飯降遺跡遺物 10　大型竪穴建物 1 （9001） 4 層出土土器（S=1:3）

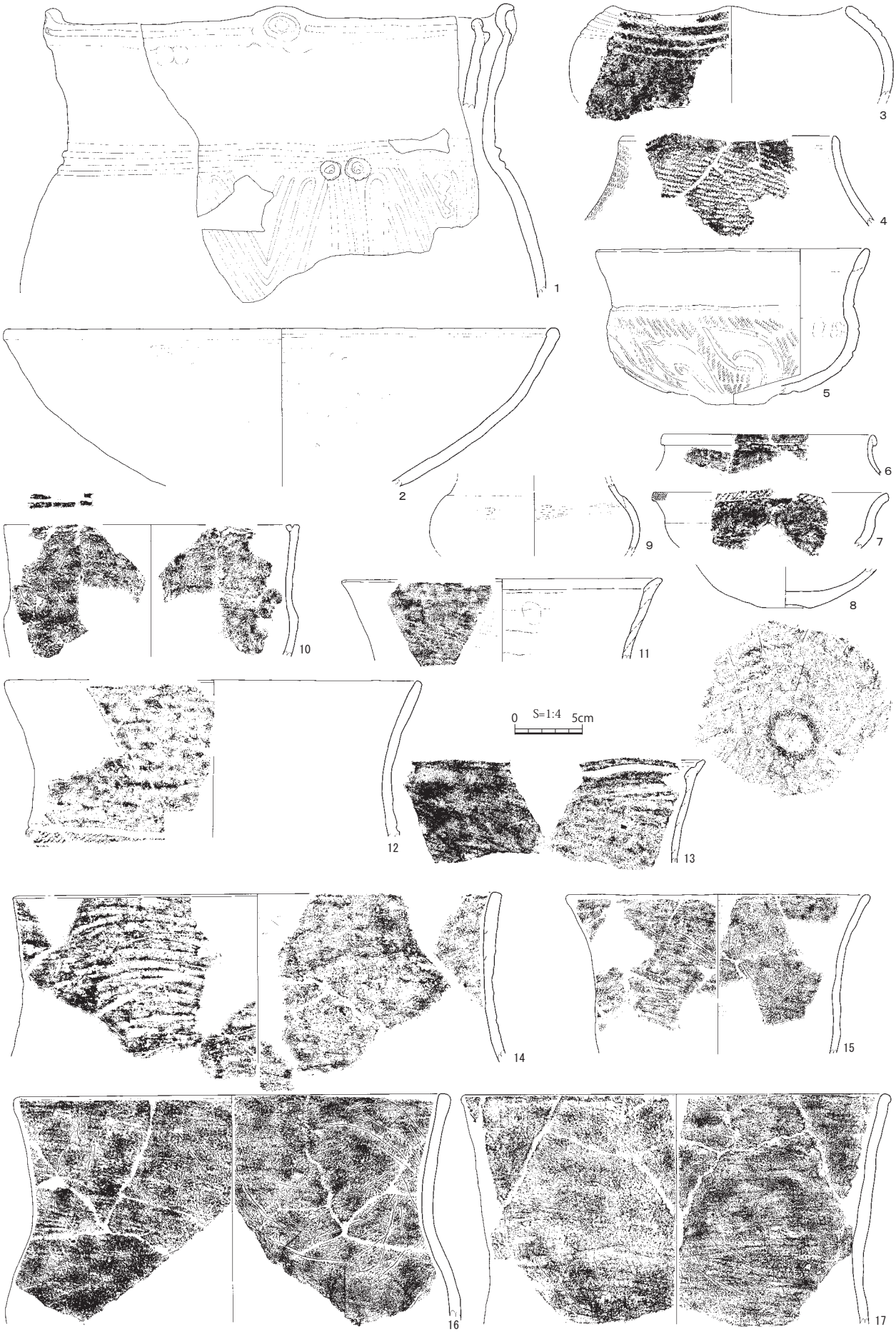

図 27　中飯降遺跡遺物 11　大型竪穴建物 1 （9001） 4 層出土土器（S=1:4）



図 28　中飯降遺跡遺物 12　大型竪穴建物 1 （9001） 4 層出土土器（S=1:4）



図 29　中飯降遺跡遺物 13　大型竪穴建物 1 （9001） 3 層出土土器（S=1:3）



図 30　中飯降遺跡遺物 14　大型竪穴建物 1 （9001） 3 層出土土器（S=1:3）



図 31　中飯降遺跡遺物 15　大型竪穴建物 1 （9001） 3 層出土土器（S=1:3）



図 32　中飯降遺跡遺物 16　大型竪穴建物 1 （9001） 3 層出土土器（S=1:4）

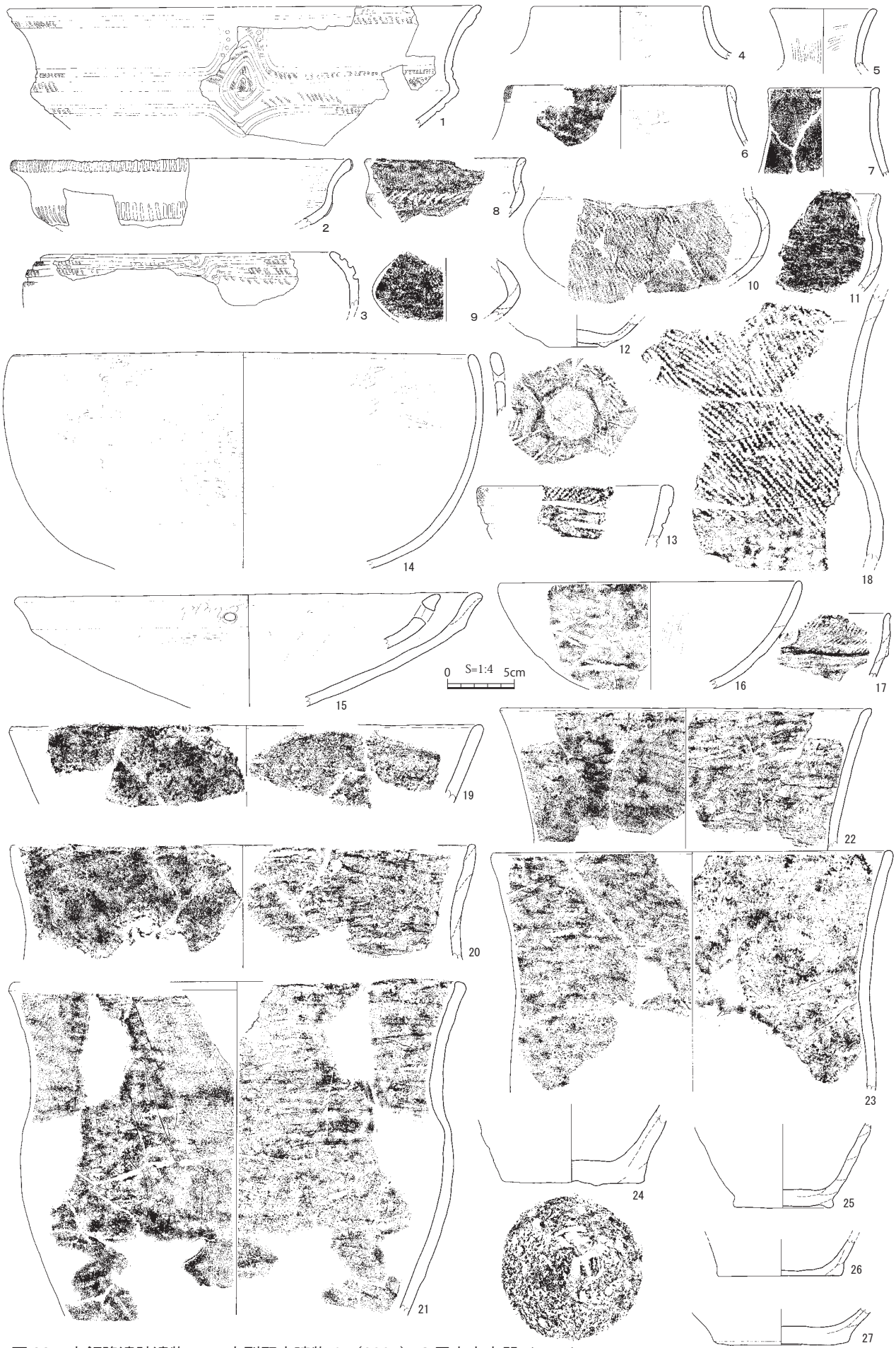

図 33　中飯降遺跡遺物 17　大型竪穴建物 1 （9001） 3 層出土土器（S=1:4）



図 34　中飯降遺跡遺物 18　大型竪穴建物 1 （9001） 3 層出土土器（S=1:4）

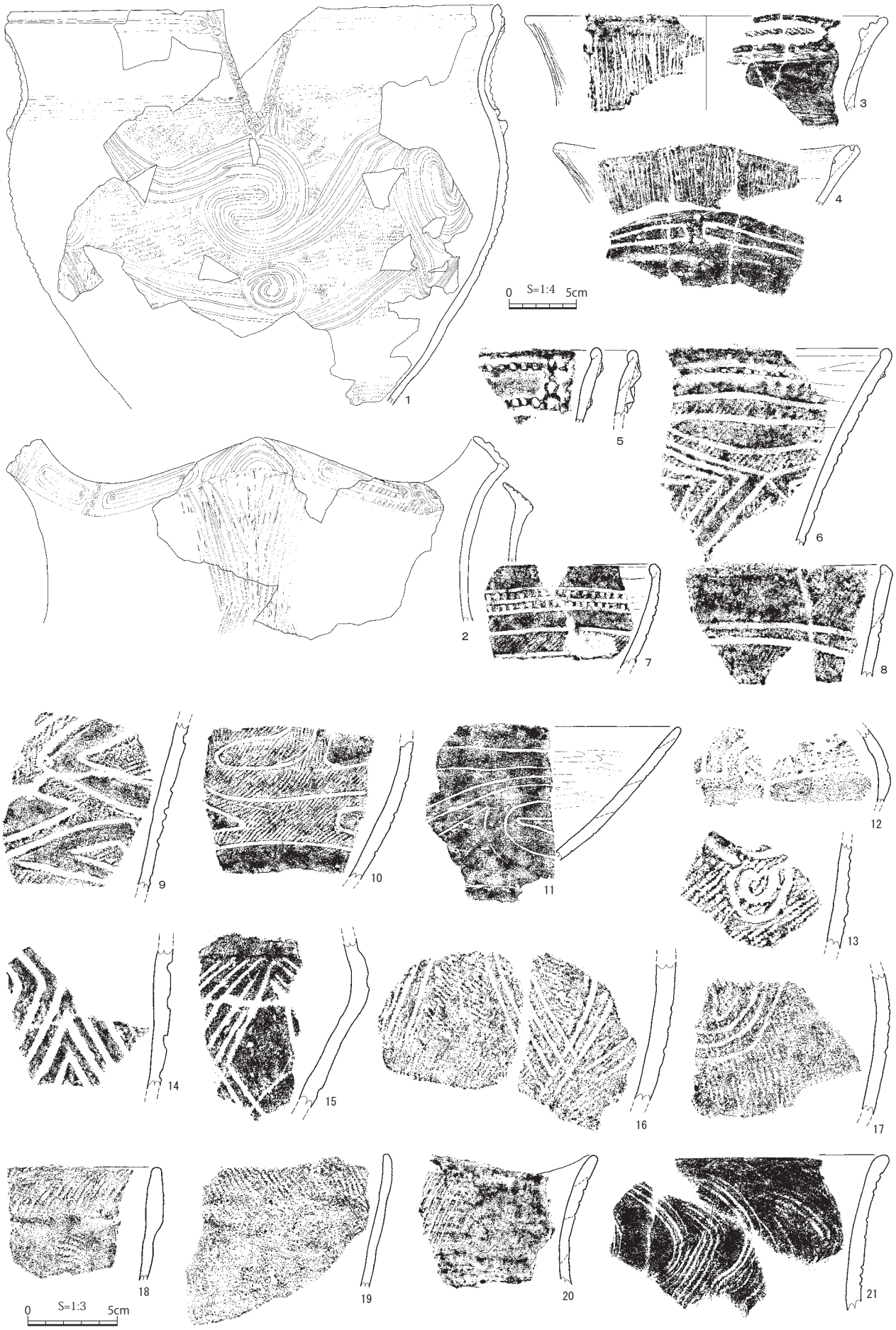

図 35　中飯降遺跡遺物 19　大型竪穴建物 1 （9001） 2 層出土土器（S=1:3）



図 36　中飯降遺跡遺物 20　大型竪穴建物 1 （9001） 2 層出土土器（S=1:4）



図 37　中飯降遺跡遺物 21　大型竪穴建物 1 （9001） 1 層出土土器（S=1:3）

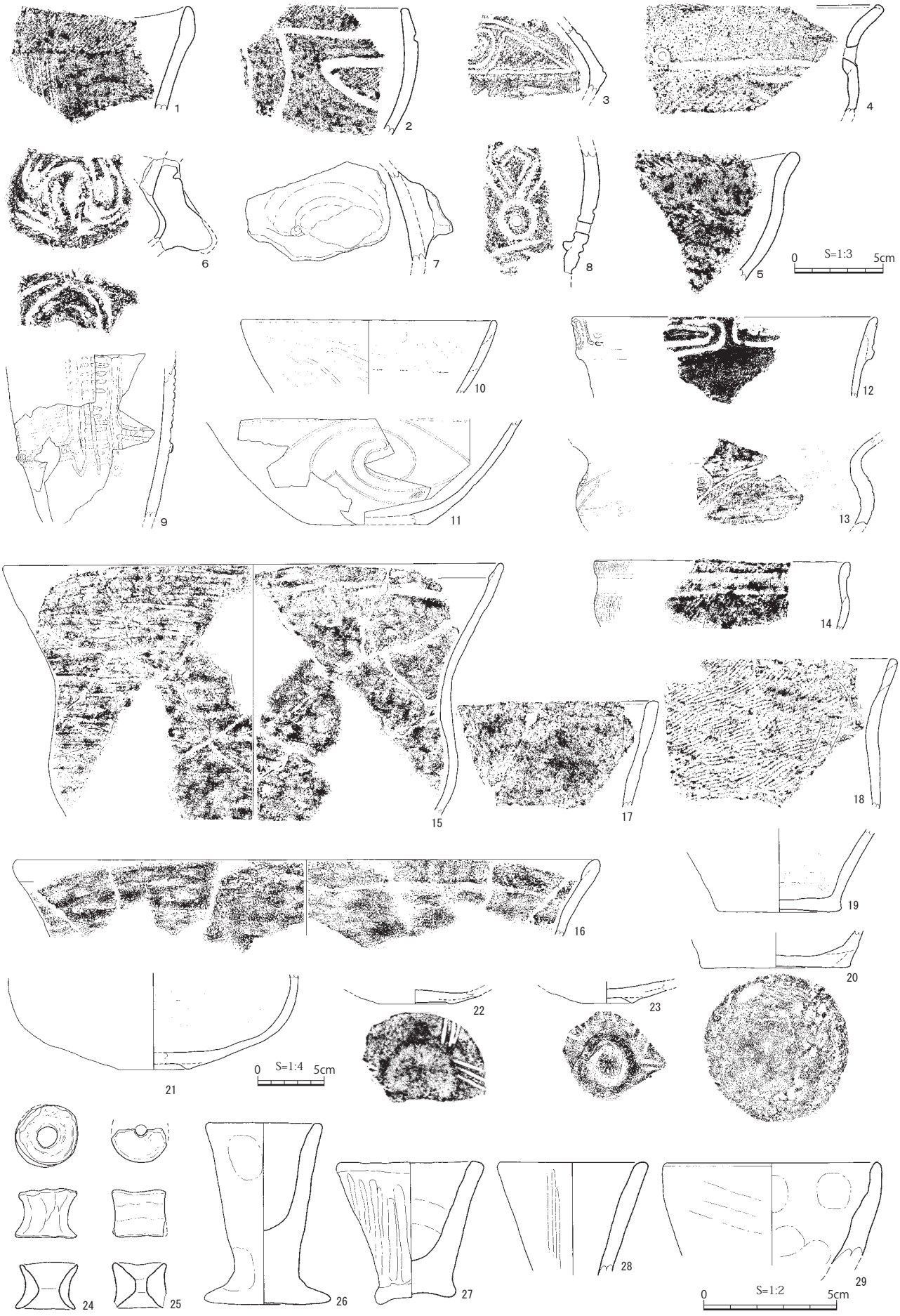

図 38　中飯降遺跡遺物 22　大型竪穴建物 1 （9001） 1 層出土土器（S=1:4）／土製品（S=1:2）



図 39　中飯降遺跡遺物 23　大型竪穴建物 1 （9001）直上包含層出土土器（S=1:3）

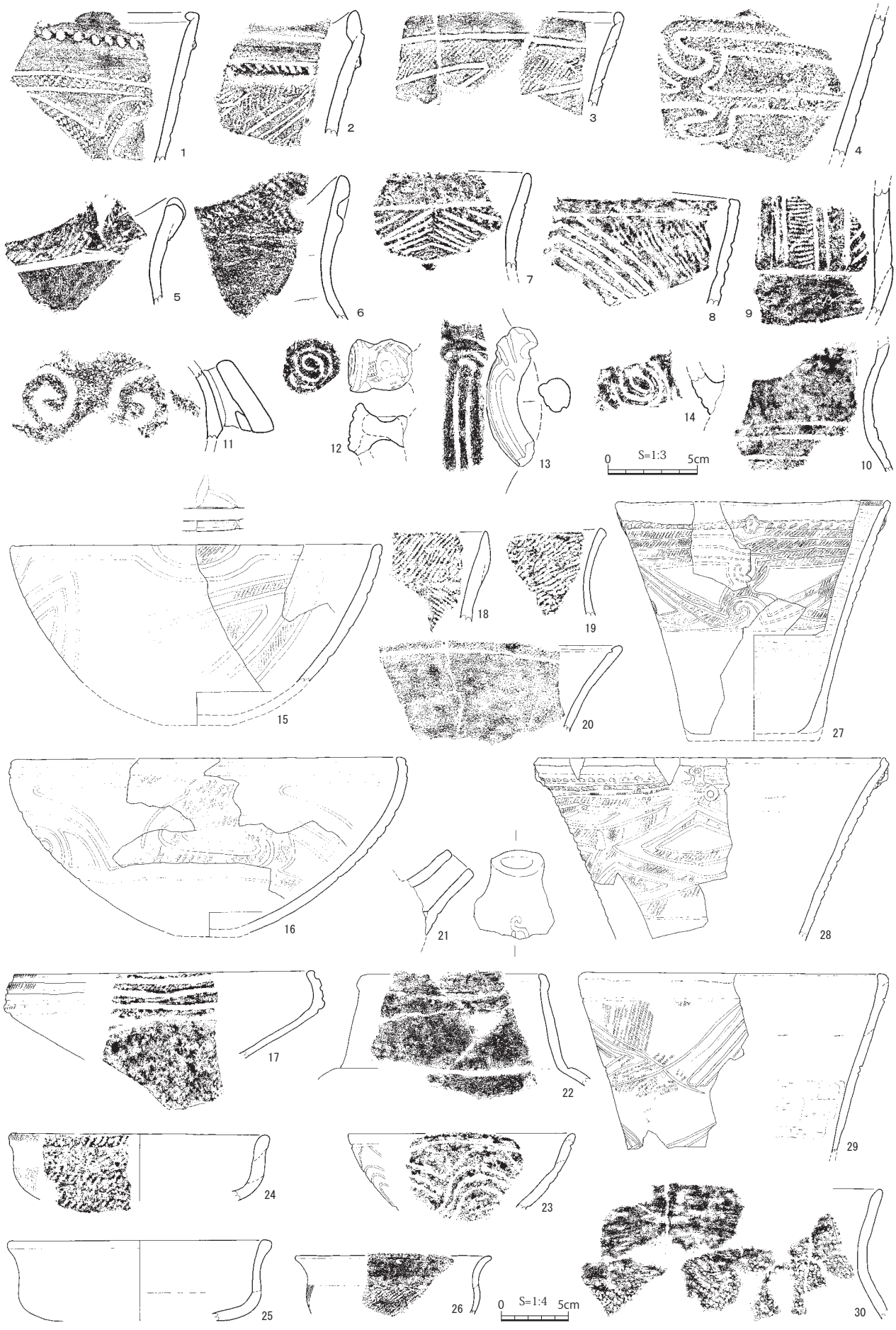

図 40　中飯降遺跡遺物 24　大型竪穴建物 1 （9001）直上包含層出土土器（S=1:4）

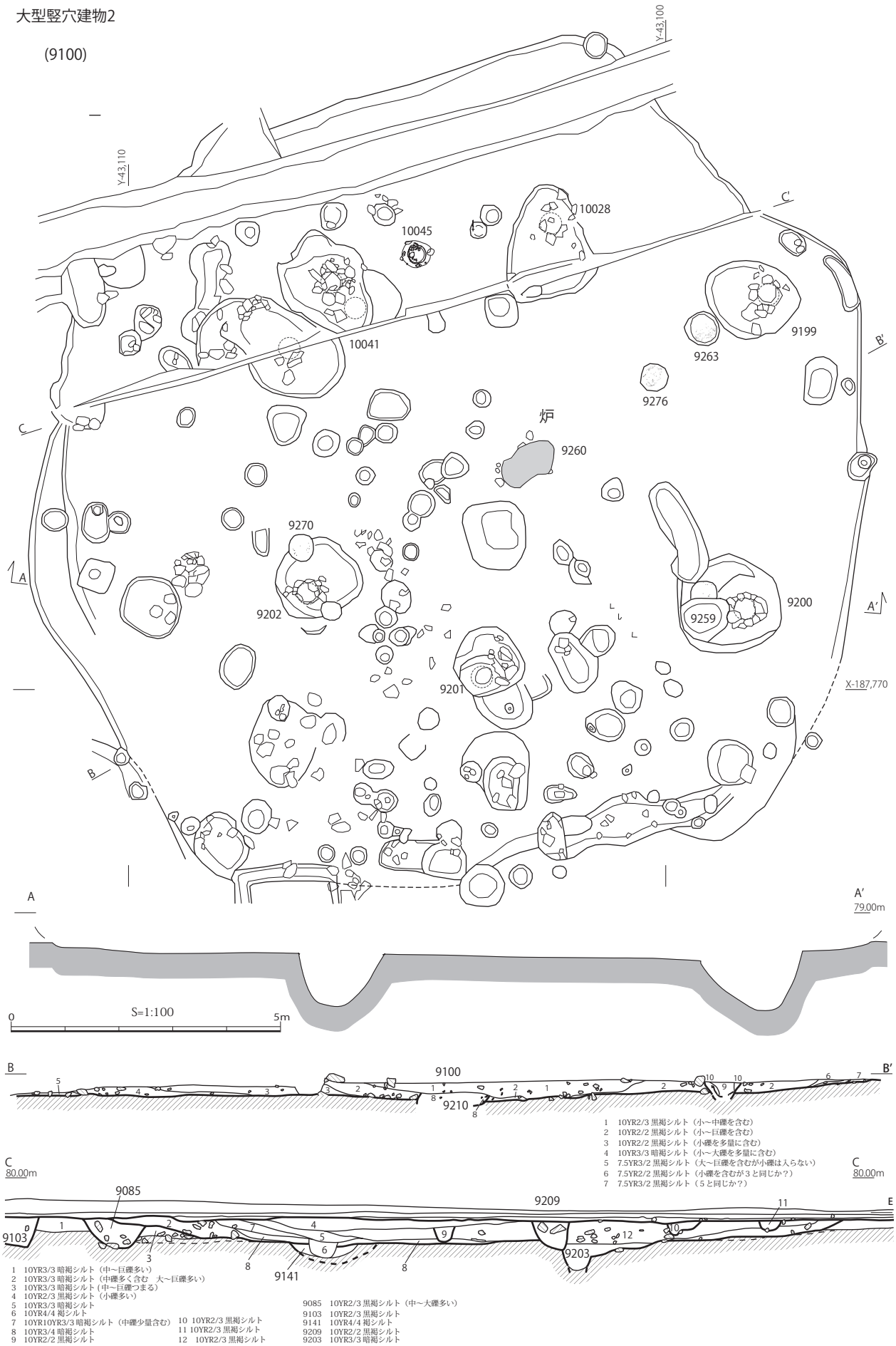

図 41　大型竪穴建物 2（9100）平面図・土層断面図（S=1:100）

9100［10041柱穴］

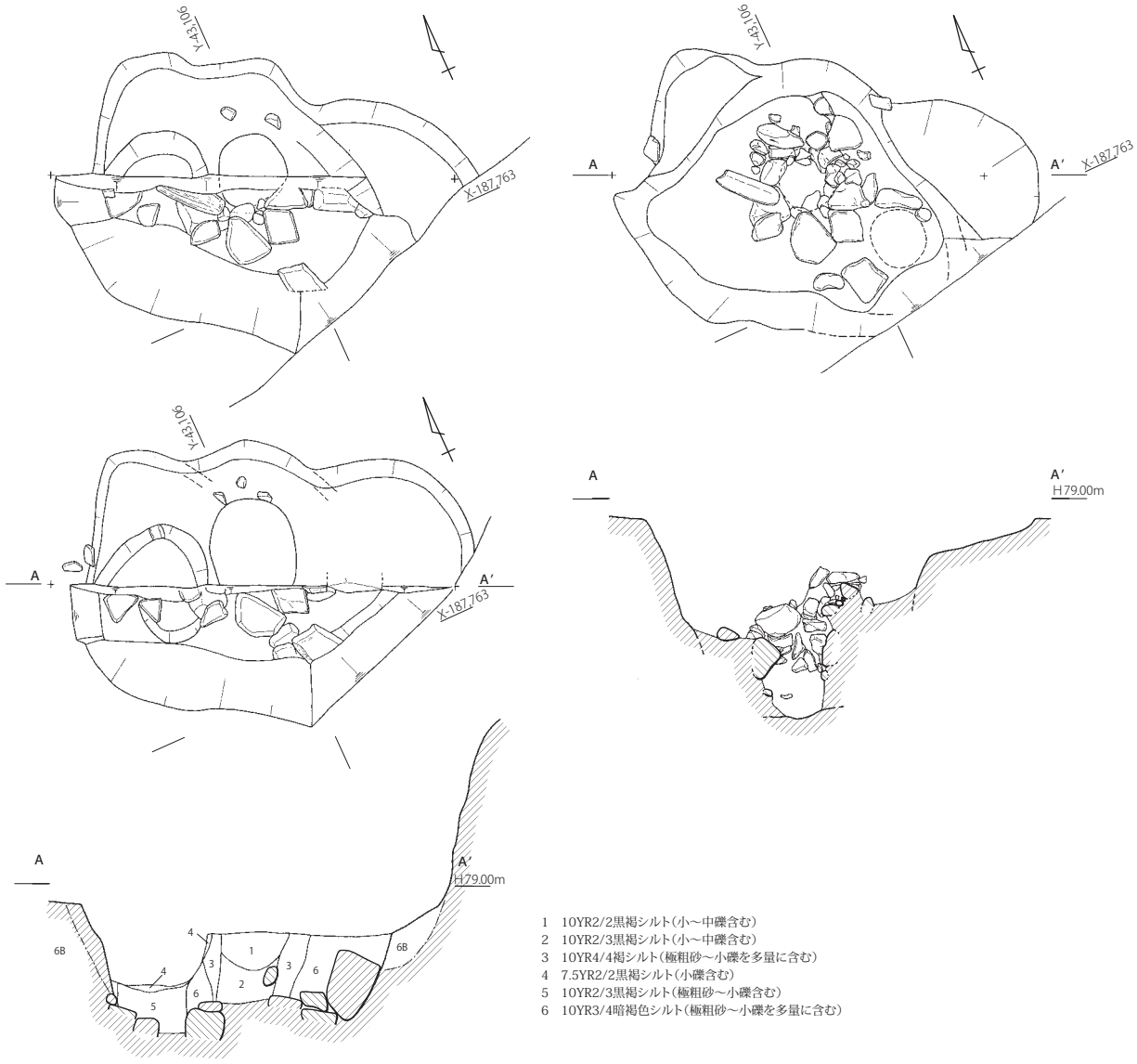

9100［9199柱穴］

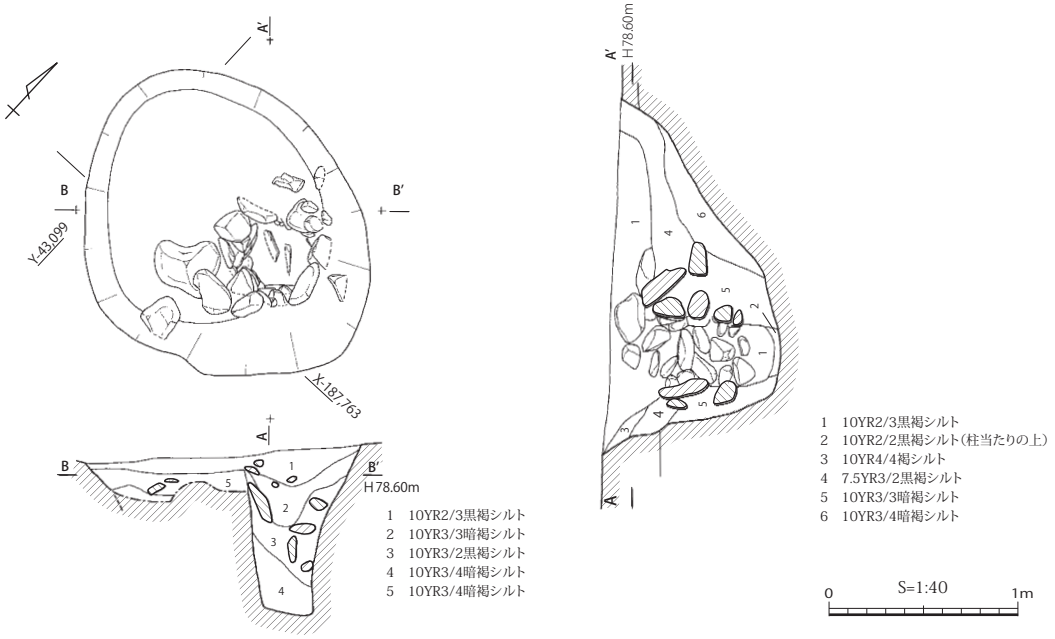

図 42　大型竪穴建物 2 （9100）平面図・土層断面図（S=1:100）

9100［9202柱穴］

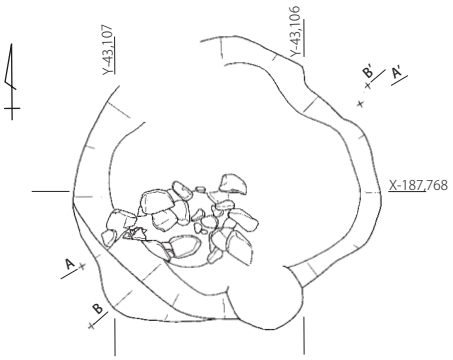

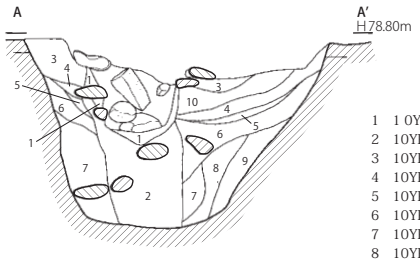

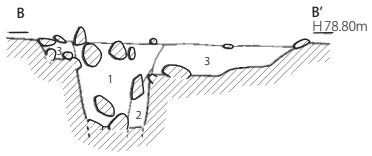

1　10YR2/3黒褐シルト（小～中礫を多量に含む）
2　10YR3/4暗褐シルト（粘質でしまりが悪い。大～巨礫を含む）
3　10YR3/3暗褐シルト（小礫を多量に含む）
4　10YR3/4暗褐シルト（小～中礫を多量に含む。砂礫質。6の2次堆積）
5　10YR3/2黒褐シルト
6　10YR3/4暗褐シルト（小～中礫を多量に含む。砂礫質。4とほぼ同じ）
7　10YR3/2黒褐シルト（小～中礫を多量に含む）
8　10YR3/4暗褐シルト（中礫を多量に含む）
9　10YR4/4褐シルト（小～中礫を多量に含む。6の2次堆積）
10　10YR3/3暗褐シルト（小礫を多量に含む。砂礫質）

9100［9200柱穴］

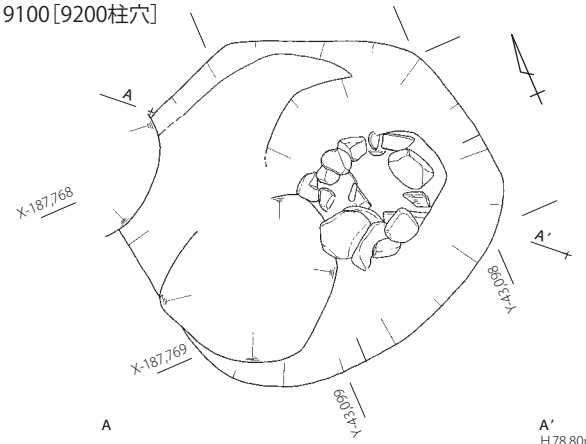

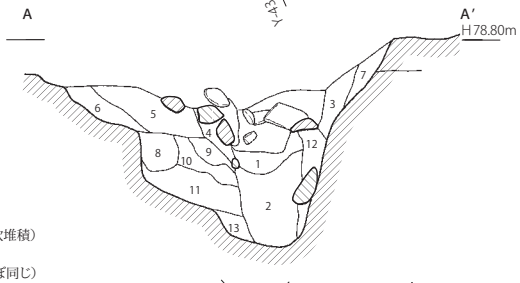

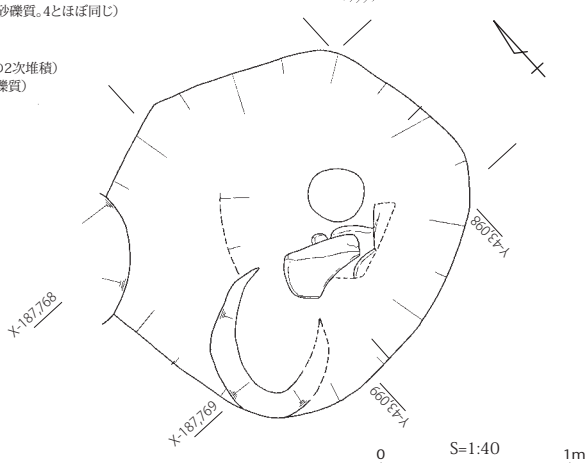

1　10YR2/2黒褐シルト
2　10YR2/3黒褐シルト（小礫、極粗砂含む）
3　10YR3/3暗褐シルト（小礫、極粗砂含む）
4　10YR3/4暗褐シルト（小礫、極粗砂含む）
5　10YR3/4暗褐シルト（小礫を多量に含む）
6　10YR4/4褐シルト（小礫、極粗砂含む）
7　10YR3/3暗褐シルト（小礫含む）
8　10YR2/2黒褐シルト（大礫含む）
9　10YR2/2黒褐シルト
10　10YR3/3暗褐シルト（小礫、極粗砂含む）
11　10YR3/3暗褐シルト（小礫、極粗砂含む）
12　10YR2/3黒褐シルト
13　10YR3/3暗褐シルト

9100［9201柱穴］

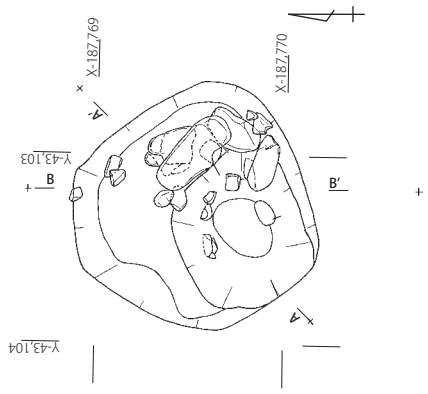

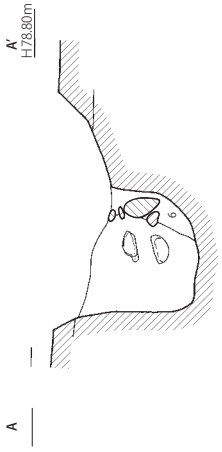

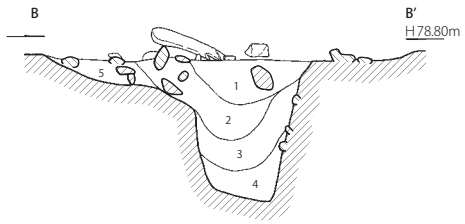

1　10YR2/2黒褐シルト（小礫含む）
2　10YR2/3黒褐シルト
3　10YR3/3暗褐シルト（中～大礫含む）
4　10YR3/3暗褐シルト
5　10YR2/3黒褐シルト
6　10YR2/2黒褐シルト

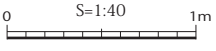

9100［10045埋設土器］

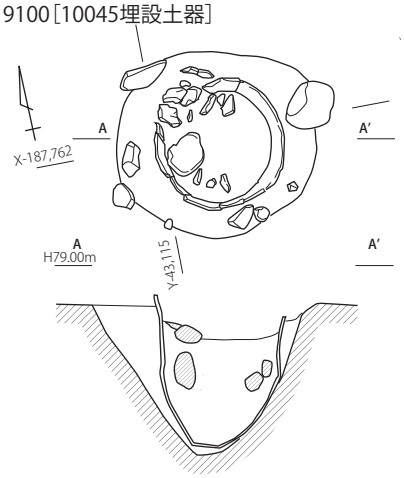

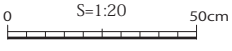

図 43　大型竪穴建物 2 （9100）柱穴　平面図・断面図（S=1:40）

9100［10028柱穴］

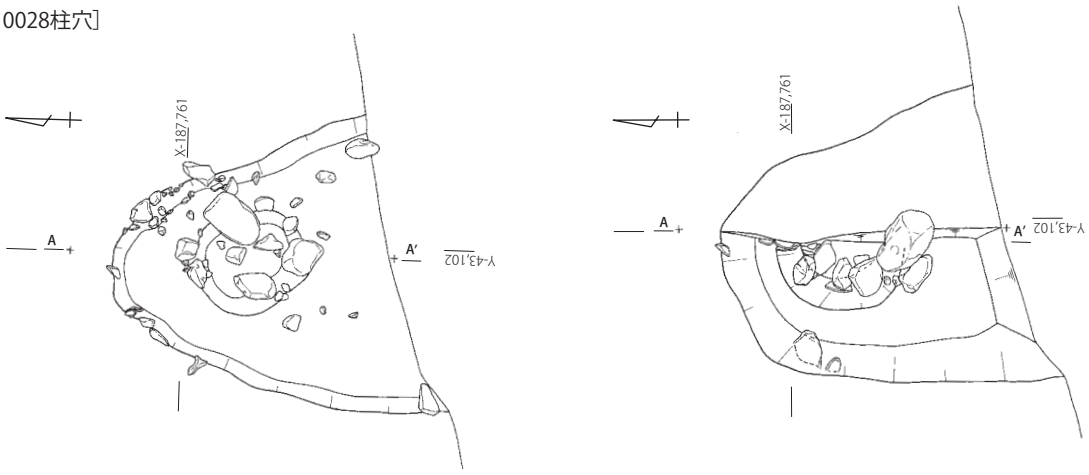

1　10YR２/3黒褐シルト（小～中礫含む）
2　10YR3/3暗褐シルト（中礫含む）
3　10YR2/3黒褐シルト（極粗砂～大礫を含む）
4　10YR3/3暗褐シルト（小～大礫を含む）
5　10YR3/4暗褐色シルト（全体に極粗砂、小～大礫を多量に含む。
　根固めと思われる大～巨礫が底部に落ち込む）
6　10YR2/3黒褐シルト（中礫を含む）
7　10YR3/3暗褐シルト（小～中礫含む）
8　10YR3/3暗褐シルト（小礫含む）
9　10YR3/3暗褐シルト（極粗砂を多量に含む）
10　10YR3/2黒褐シルト（極粗砂～小礫を多量に含む）
11　10YR4/3にぶい黄褐シルト（極粗砂～大礫を多量に含む）

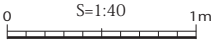

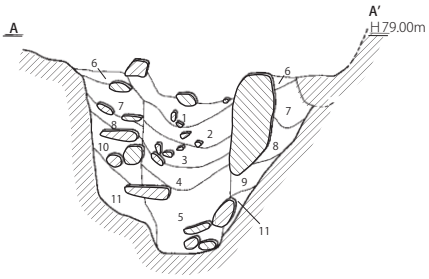

9100［9270埋設土器］

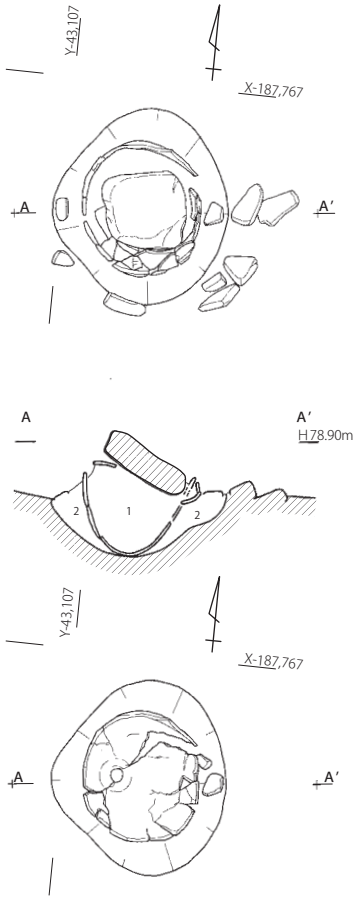

9100［9259埋設土器］

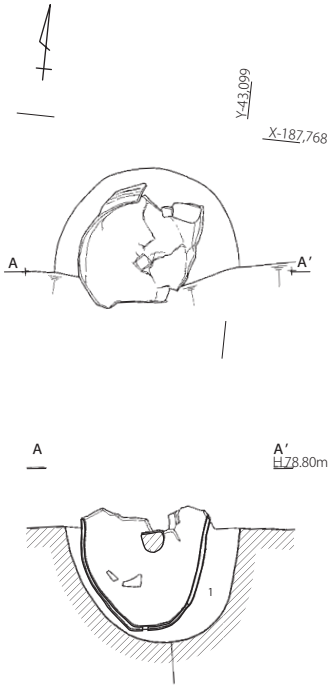

1.10YR2/3黒褐シルト

9100［9263埋設土器］

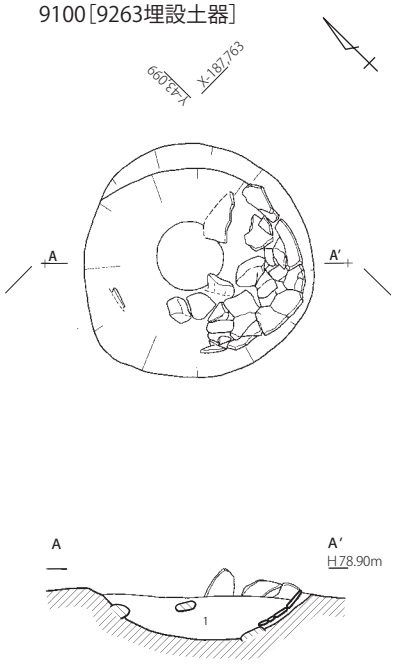

1.10YR3/3暗褐シルト

1　10YR2/3黒褐シルト（小～中礫含む）
2　10YR2/3黒褐シルト（1に比べて小～中礫少ない）

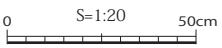

図 44　大型竪穴建物２（9100）埋設土器　平面図・断面図（S=1:20）



図 45　中飯降遺跡遺物 25　大型竪穴建物 2 （9100）出土土器（S=1:3）



図 46　中飯降遺跡遺物 26　大型竪穴建物 2（9100）出土土器（S=1:3）

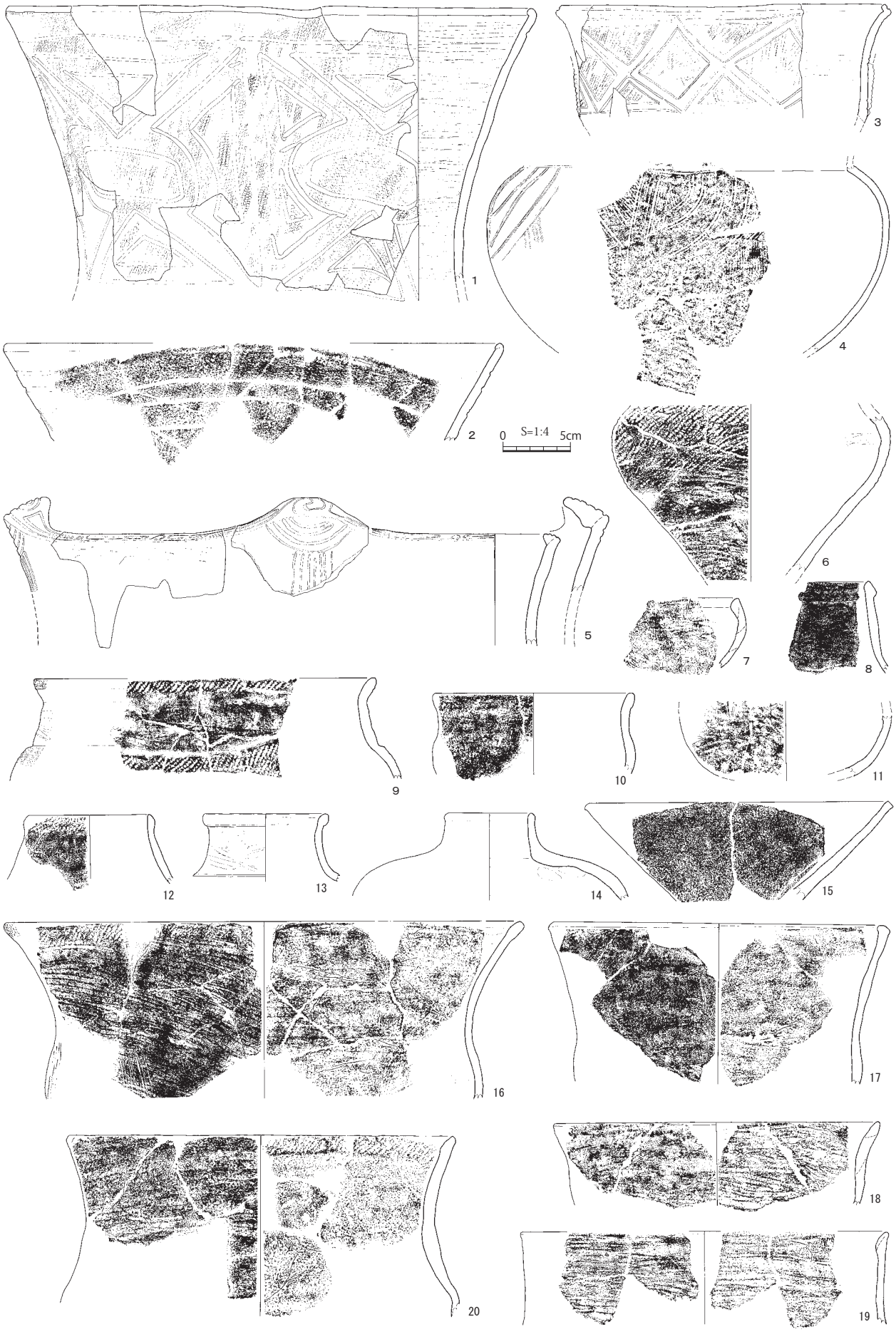

図 47　中飯降遺跡遺物 27　大型竪穴建物 2（9100）出土土器（S=1:3）

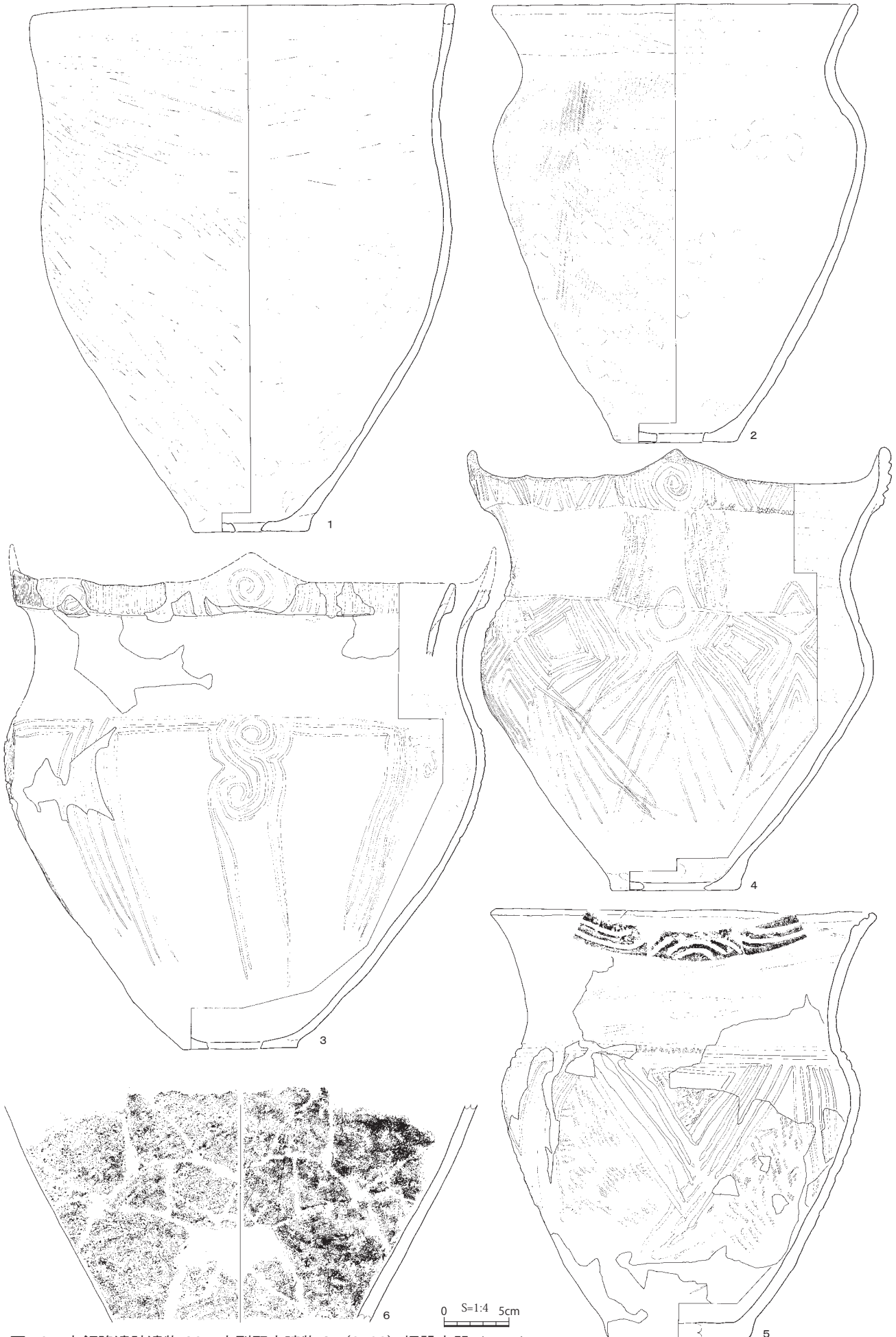

図 48　中飯降遺跡遺物 28　大型竪穴建物 2（9100）埋設土器（S=1:4）

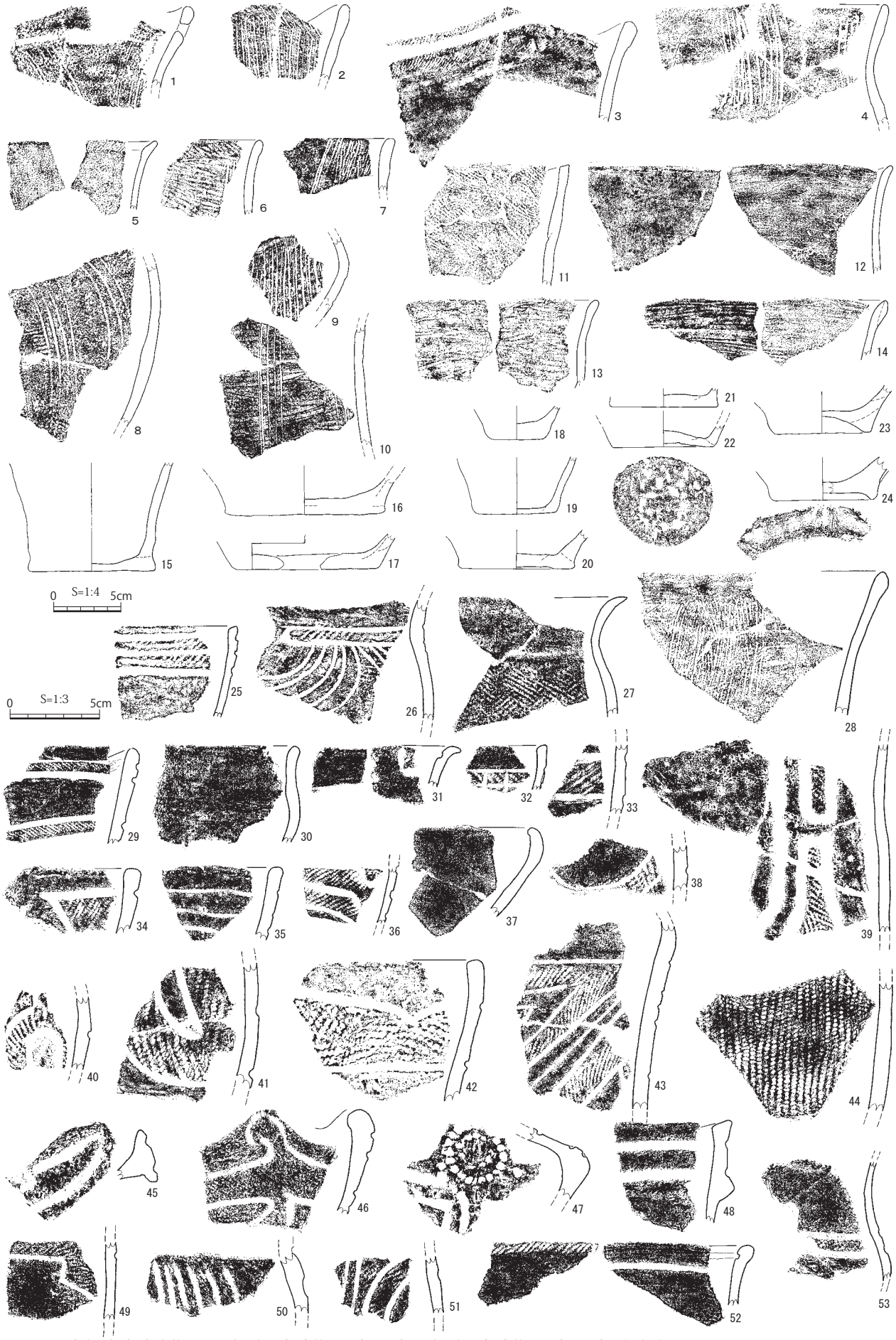

図 49　中飯降遺跡遺物 29　大型竪穴建物 2（9100）・大型竪穴建物 3（9150）出土土器（S=1:3）

トがあるが、竪穴のセクションベルトの観察により、多くは竪穴廃絶後に掘り込まれた遺構と考える。これらの遺構には、集石や立石を伴う土坑が多くあり、磨製石斧や切目石錘を埋納したピットがある。

9087 溝　9001 大型竪穴と 9100 大型竪穴の間には南北方向の 9087 溝があり、溝内から多数の礫が出土した。

埋設土器　9001 竪穴の床面上で６基、9100 竪穴の床面上で１基、竪穴外で２基の埋設土器を検出した。10032・10033・10086 埋設土器は 9001 竪穴の床面上で、10045 埋設土器は 9100 竪穴の床面上で成立するものである。また、10032・10086 埋設土器は近接し、２基の上部は小さなマウンドで覆われていた。10039 埋設土器は 9001 竪穴の床面上で、10084・10085 埋設土器は竪穴 9001 内の上水道管埋設坑の底部で検出した。いずれも、浅い掘形の中に底部のみ残るものである。底部の検出高から、竪穴埋土の堆積以後に埋土の上部から掘り込まれたものと考える。

3061 竪穴　３区西半で検出した縄文時代後期前半の竪穴である。平面形は楕円形で、南北長約 4.5 ｍ、東西長約 4.0 ｍある。主柱穴はなく、５基の壁柱穴のみ検出している。床面中央に地床炉１基を検出している。壁溝はない。下層の暗褐色土は遺物を多く包含しないが、上層の黒褐色土からは多量の土器類が出土している。

3030 土坑　9001 竪穴の北縁部分につづく浅い落ち込みである。近接して２基の埋設土器（3010・3011）がある。

8170 竪穴　楕円形の平面形で長軸の長さ約 4.5 ｍ、短軸の長さ約 4.0 ｍある。南半は削平され竪穴の掘り込みがほとんど残らない。主柱穴は明瞭でないが、壁柱穴がめぐる。中央には地床炉がある。竪穴内の北端部には 8229 埋設土器があるが、8170 竪穴に伴う埋甕の可能性がある。これ以外に、調査区中央部には 8183 埋設土器がある。

8120・8164・8196 配石土坑　長軸の長さ 1.1 ～ 1.4 ｍ、短軸の長さ 0.9 ～ 1.1 ｍの土坑で、埋土の上部に長軸の長さ 40 ～ 50cm 程度の礫 10 数個を平面的に並べる遺構である。これ以外に立石を伴う土坑など数基あるほかは、ピットや土坑などが数多くある。

建物 6-1　６区で検出した建物 6-1 は短辺１間、長辺３間の掘立柱建物で棟柱がない。いずれの柱穴も明確な柱痕跡が確認できた。北で東に 17 度振る方位である。出土遺物はなく時期は不明であるが、隣接する 6110 自然流路から縄文時代後期前葉から中頃と思われる土器片が出土しており、この建物の帰属時期を示唆する資料となっている。調査区北東部には、特に直径 20㎝程度の小柱穴が集中する。これらは深さ 40 ～ 60㎝に及ぶきわめて深いものが多い。柱穴断面の観察から、柱穴掘形底部に細い柱を杭状に打ち込んだものと考える。こうした細く深い柱穴が、直径４ｍ程度の円形に分布するように見える１箇所があり、住居跡の可能性がある。この地点に近接する 6279 土坑からは、縄文後期中頃以降と思われる一個体の土器片がまとまって出土した。

縄文時代後期中葉の遺構

2044 竪穴　径約６ｍの不定円形を呈した遺構で、基底面では、柱穴を数個検出した。炉は検出していない。また、廃絶時の埋土からは、縄文土器や石器が出土した。出土土器は、北白川上層式３期を主体とし、９・10 区の遺構群よりやや新しい。

2048 掘立柱建物　１×２間の南北建物で、中央の柱２本が若干内側に配置され、特徴的である。これらの遺構群は、東の３区や南東の９区で検出された大型竪穴建物に関連する遺構群の可能性が高い。

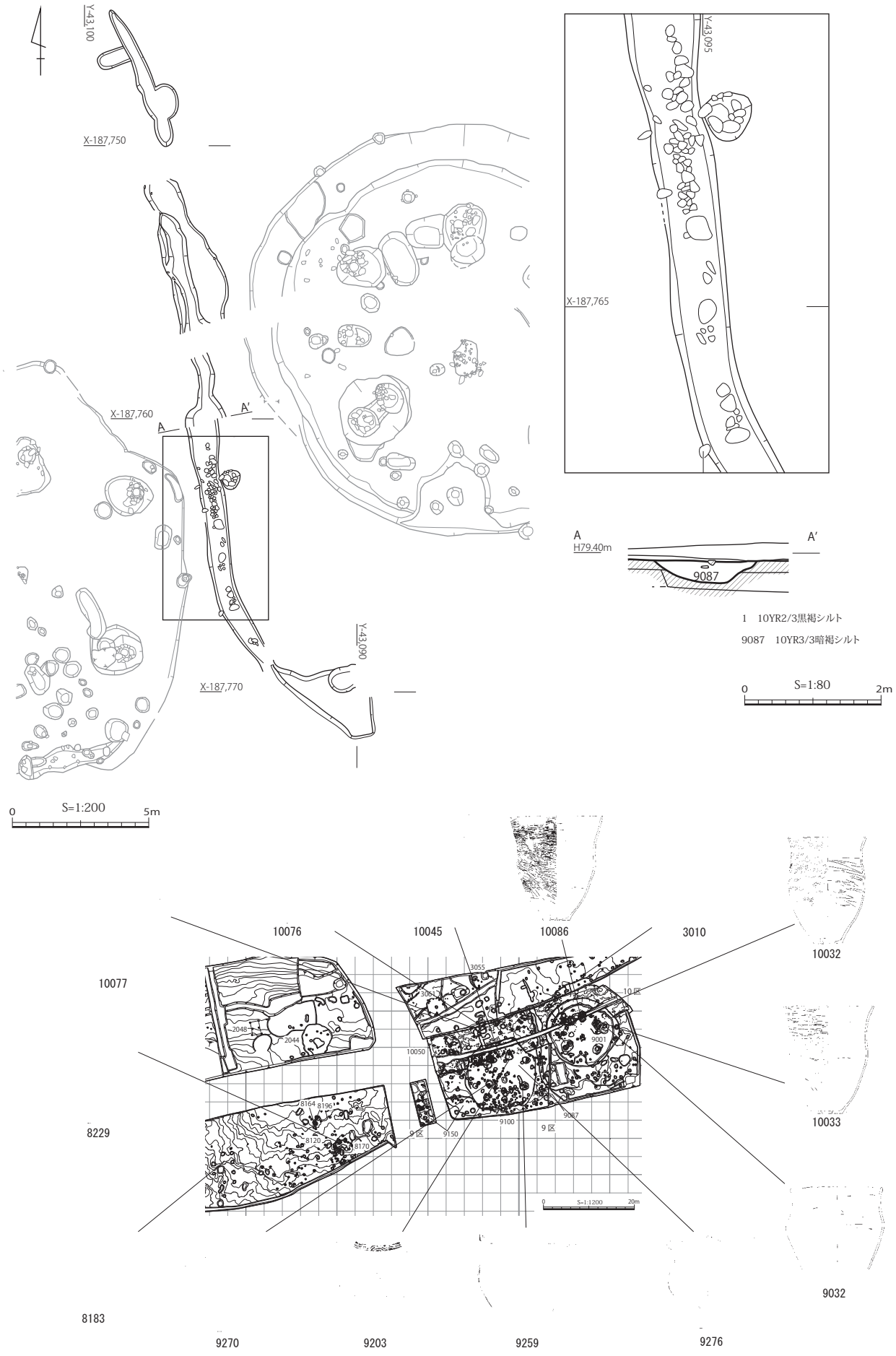

図 50　9087 溝　平面図・断面図／埋設土器一覧図

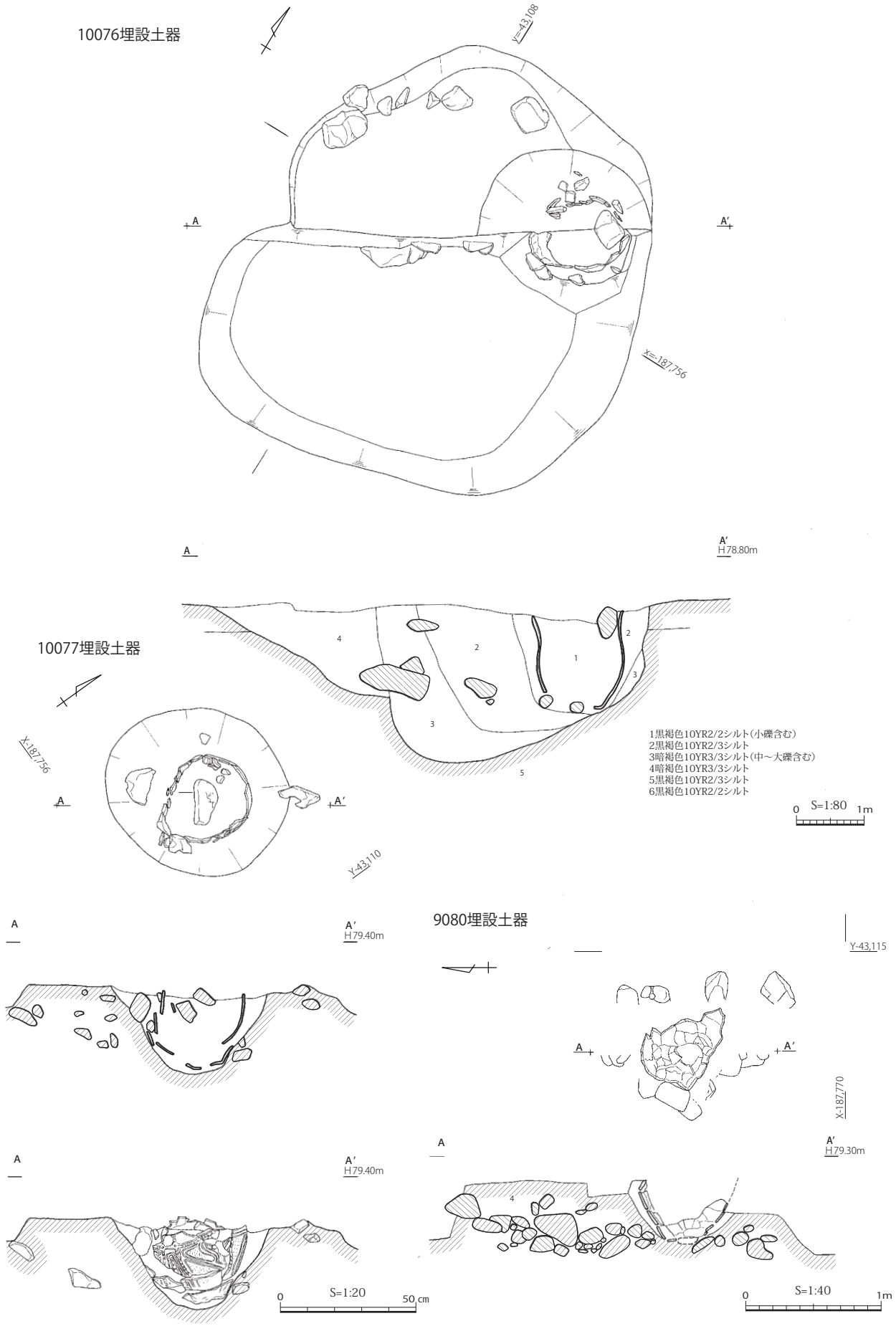

図 51　9・10 区埋設土器　平面図・断面図（S=1:20）



図 52　中飯降遺跡遺物 30　9 区・10 区遺構出土土器（S=1:3）

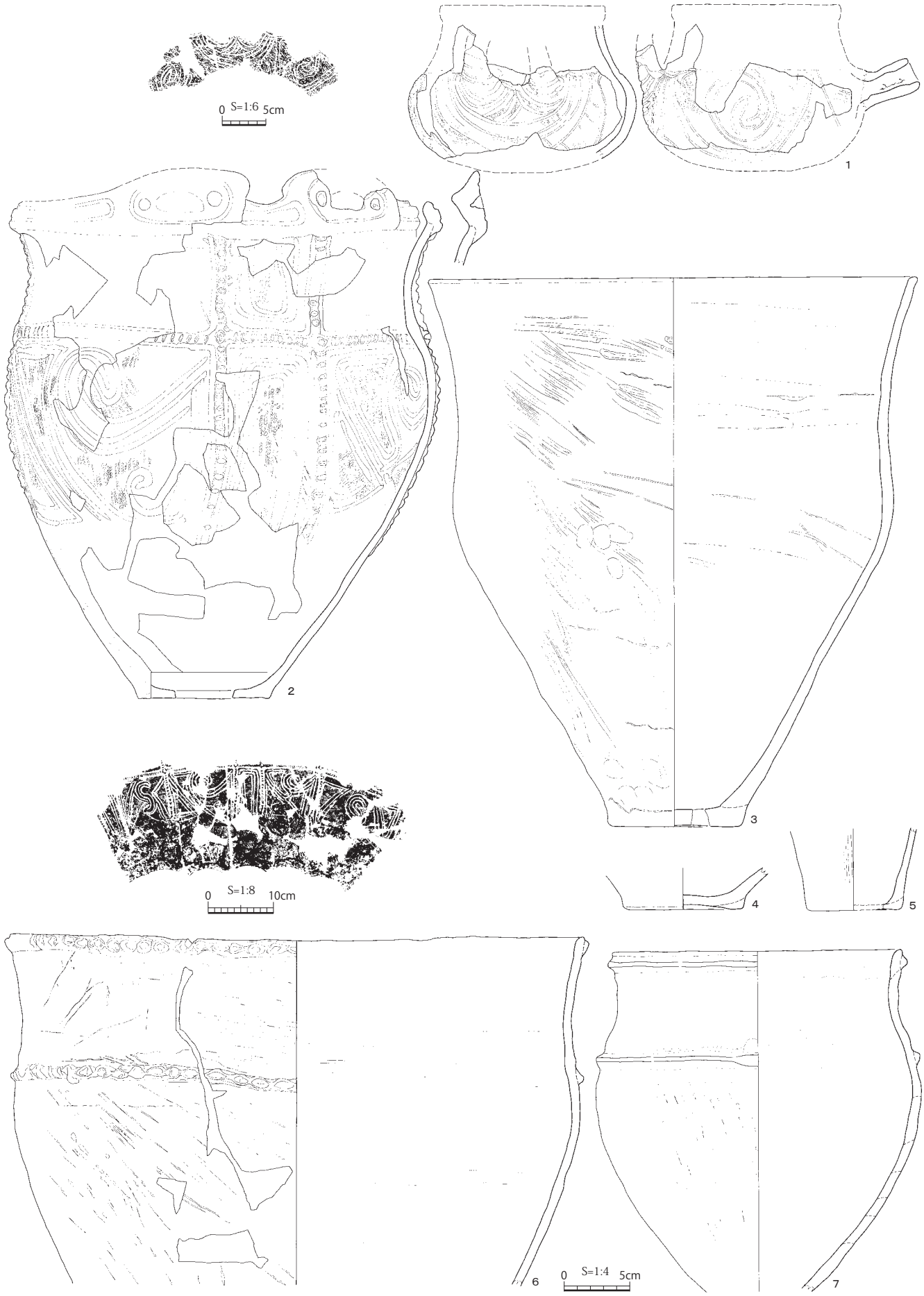

図 53　中飯降遺跡遺物 31　9 区・10 区遺構出土土器（S=1:3）

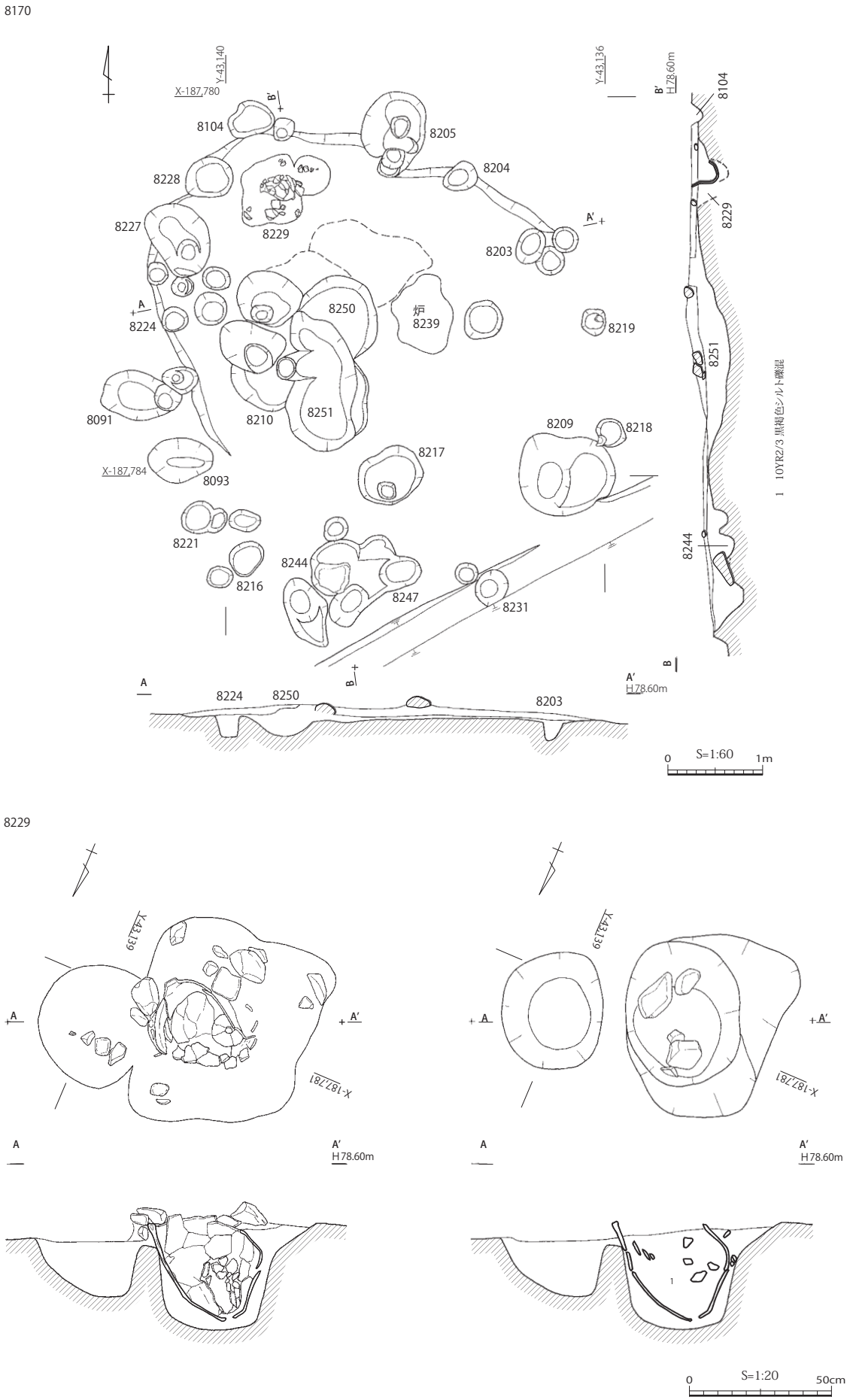

図 54　8 区 8170 竪穴建物（S=1:60）／ 8229 埋設土器　平面図・断面図（S=1:20）

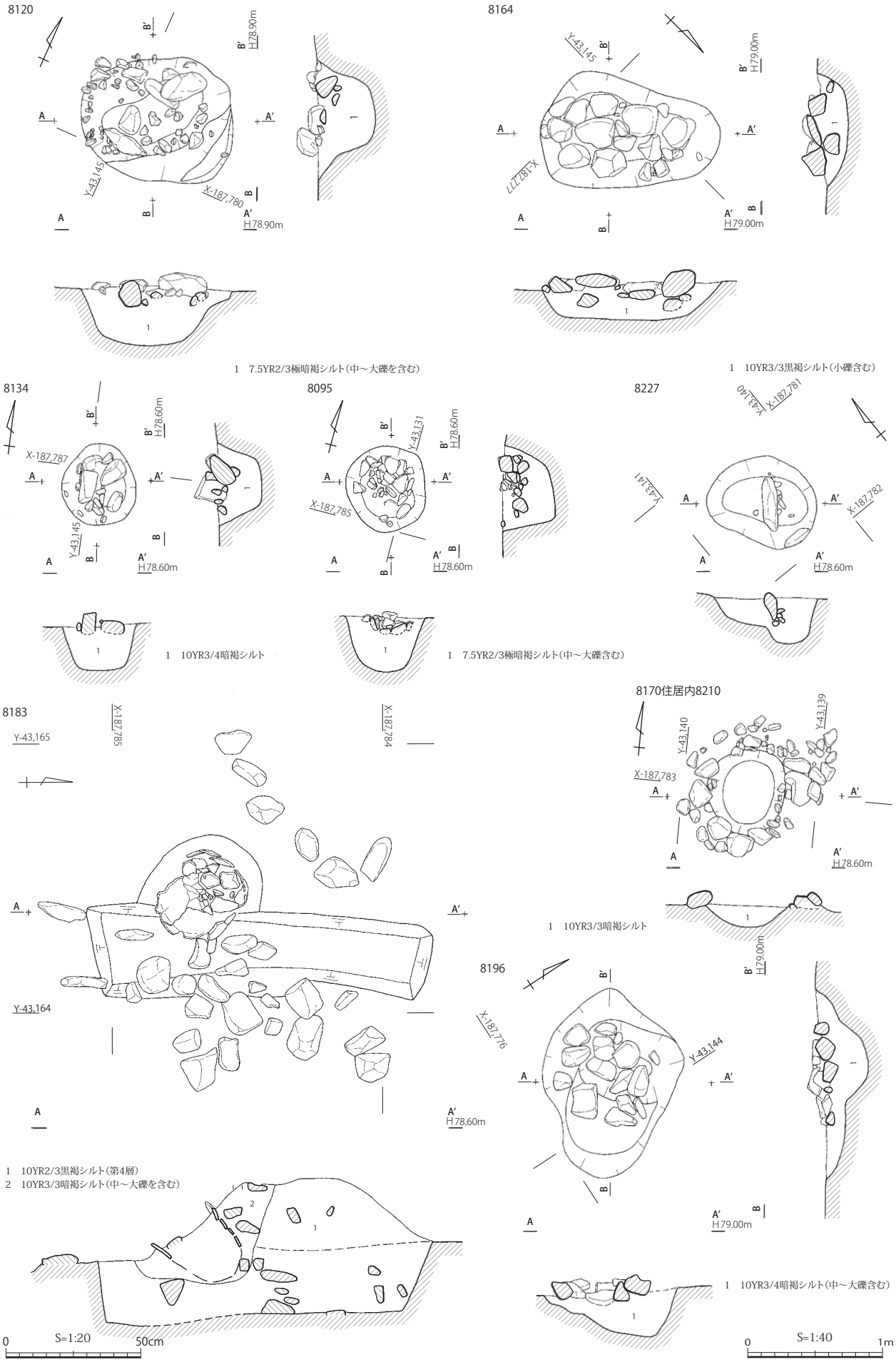

図 55　8区 配石　平面図・断面図（S=1:40）／8183 埋設土器　平面図・断面図（S=1:20）



図 56　中飯降遺跡遺物 32　8 区遺構出土土器（S=1:3）



図 57　中飯降遺跡遺物 33　８区包含層出土土器（S=1:3）

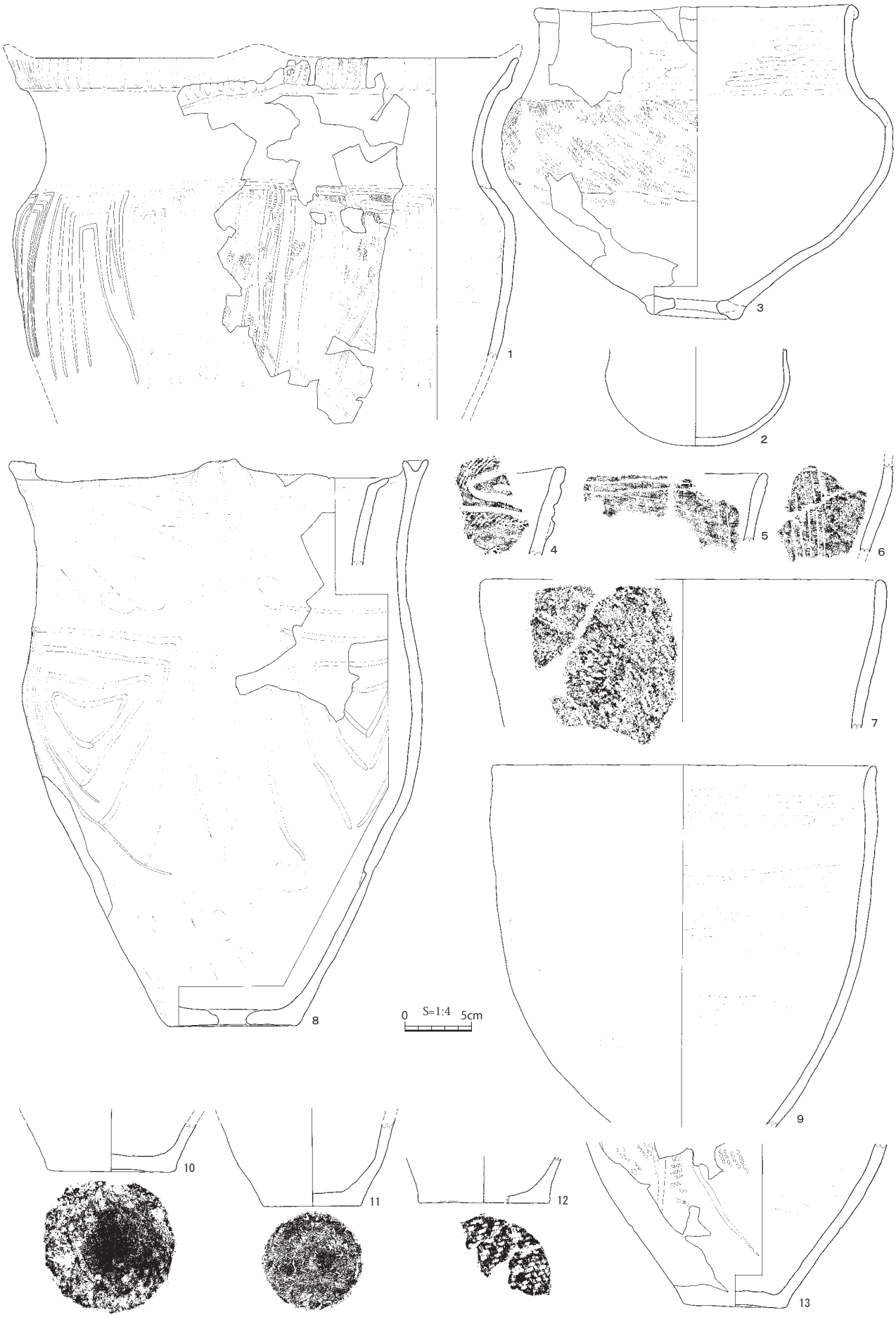

図 58　中飯降遺跡遺物 36　3・8・6・7 区遺構出土土器（S=1:3）

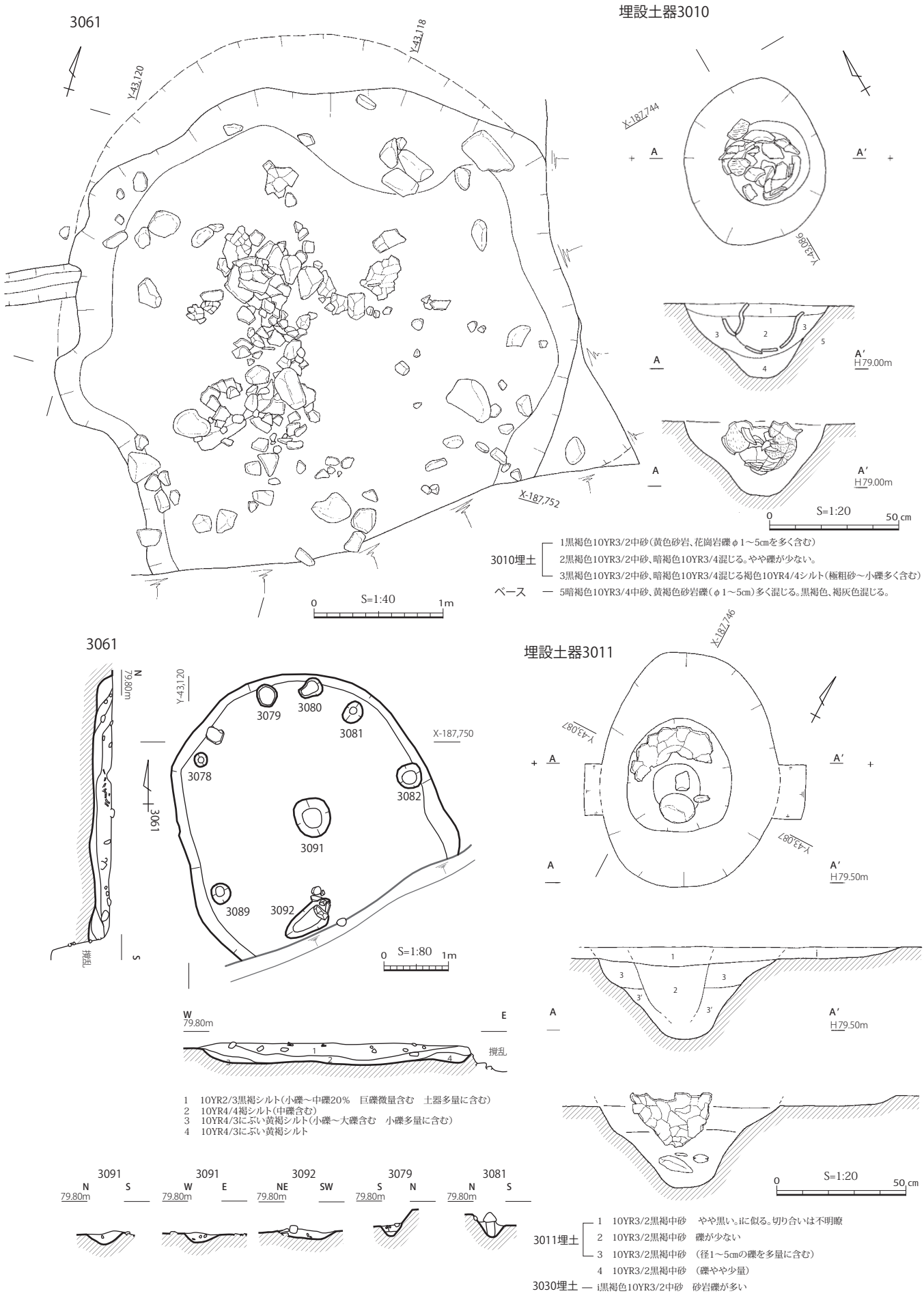

図 59　3 区 3061 竪穴　平面図・断面図・遺物出土状況図／ 3010・3011 埋設土器　平面図・断面図



図 60　中飯降遺跡遺物 34　3 区 3061 竪穴出土土器（S=1:3）

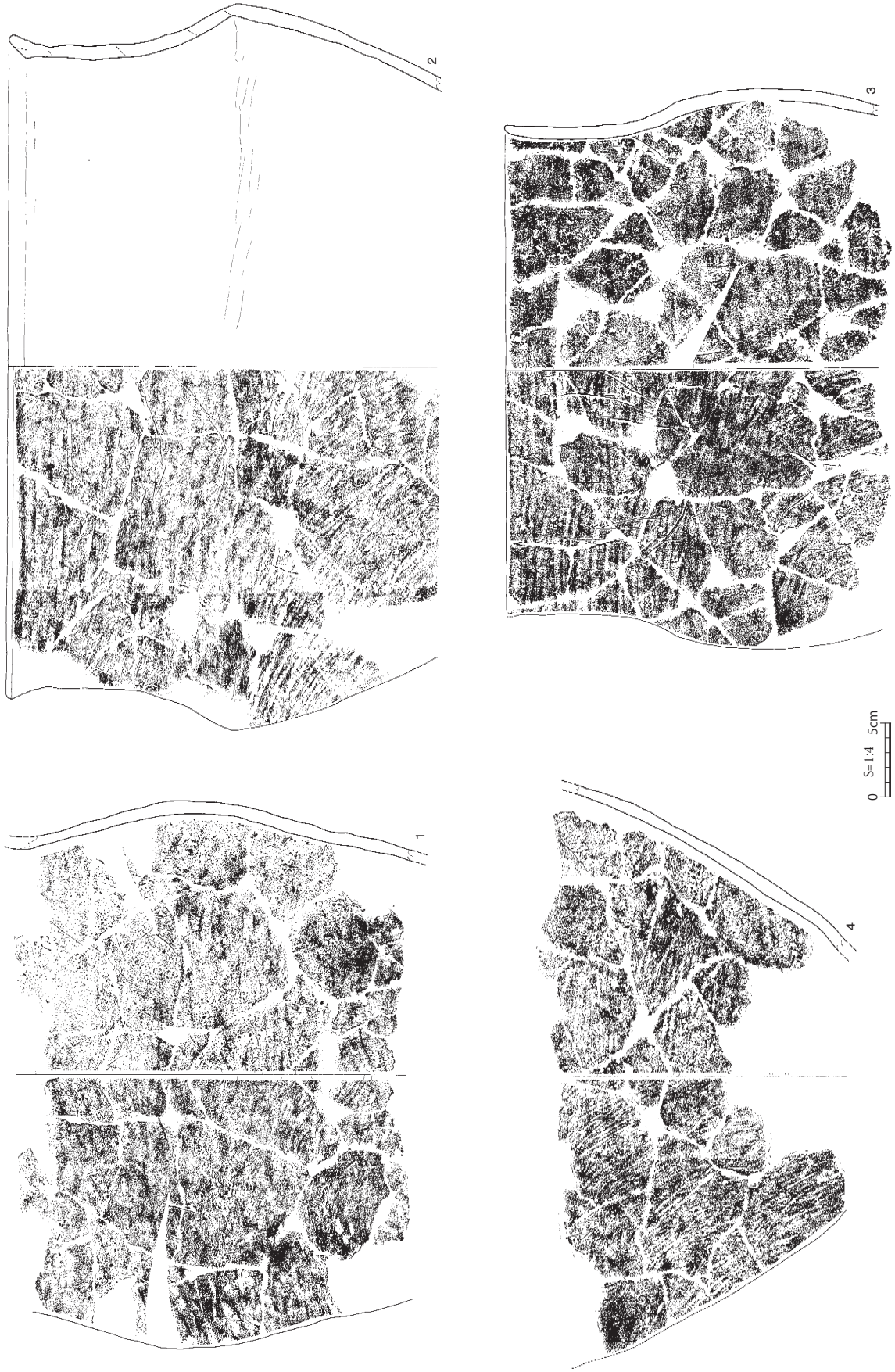

図 61　中飯降遺跡遺物 36　3 区 3061 竪穴出土土器（S=1:4）

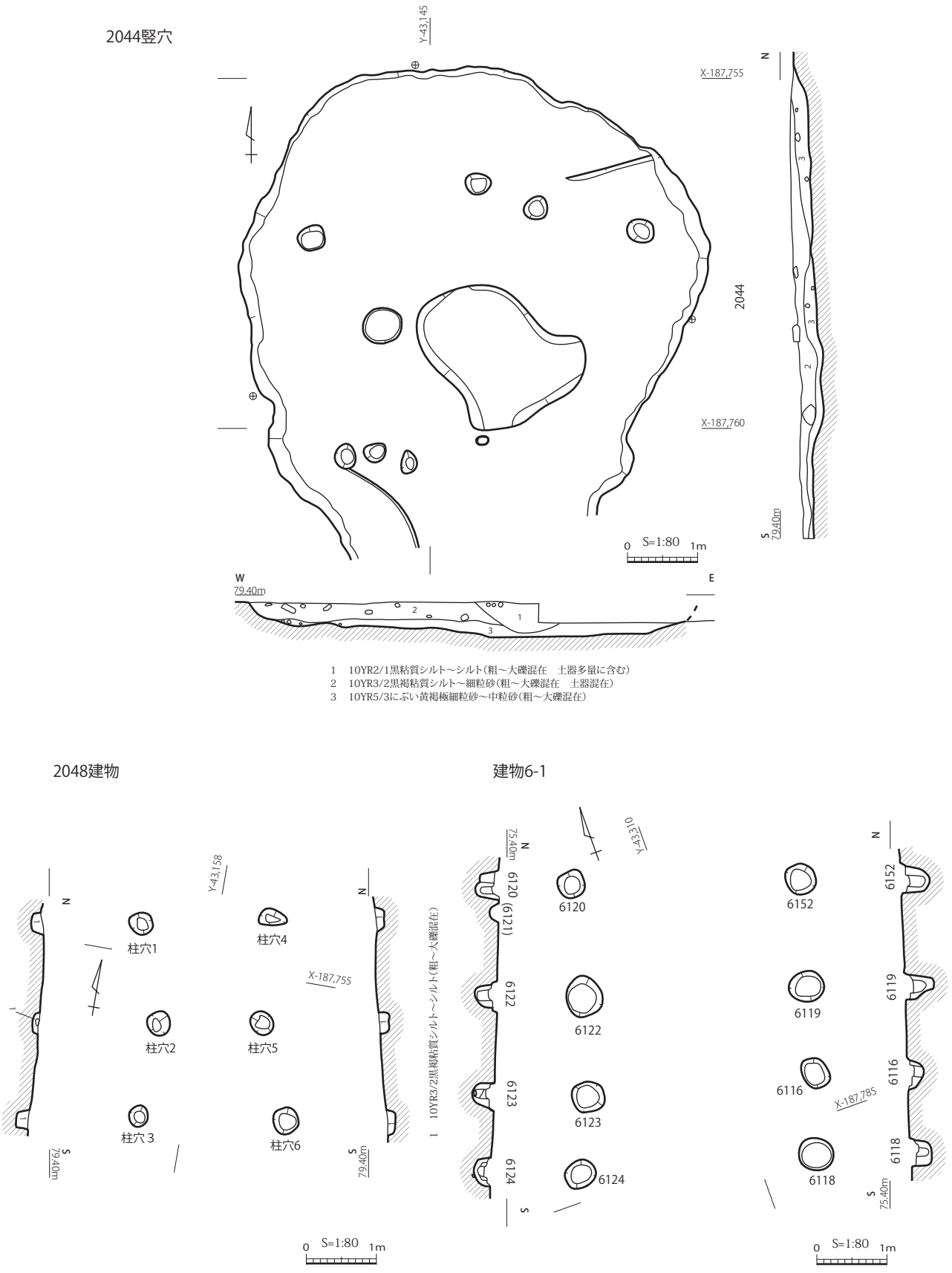

図 62　2 区 2044 竪穴建物・2045 掘立柱建物・ 6 区建物 6-1　平面図・断面図（S=1:80）



図 63　中飯降遺跡遺物 37　２区遺構出土土器（S=1:3）

第５節　弥生時代以降の遺構と遺物

弥生時代の遺構は、２区、３区、５区に分布し、弥生時代中期前葉と後期の遺構がある。古墳時代の遺構は、調査区西側の５区・６区・７区を中心に分布する。古墳時代前期は竪穴建物５棟がある。古墳時代中期から後期は遺構が疎となる。奈良時代は８区に掘立柱建物３棟がある。中世は４区に掘立柱建物２棟がある。以下、時代ごとに遺構と出土遺物を詳述する。

弥生時代

2127 土坑　径約 50㎝の円形の掘形をもつ土坑で、掘形の中央には、体部下位の欠落した壷を、口縁部を上にして埋置していた。出土遺物から弥生時代中期と判断できる。

2003 土坑　弥生時代後期では、東方で検出した 2003 土坑が挙げられる。東西長約 13 ｍ、南北長５ｍ以上の大型の土坑で、埋土からは弥生土器細片が少量出土した。

3055 竪穴　３区弥生時代の遺構としては 3055 竪穴がある。円形の竪穴建物であるが、北半は調査区外、南半は現代水田の石垣で撹乱されている。また、残存状況も悪く、西半は検出面より深さ５㎝程度しか残存せず、東半は削平されている。したがって、全体の規模は不明である。主柱穴も明確ではないが、北壁脇で被熱によって赤変した面を検出しており、この部分が炉の可能性がある。床面上で弥生時代中期前半と思われる甕が出土している。Ｌ字形に曲がる 3063 溝は、明確な出土遺物は無いが、出土した土器の小片から判断すると、弥生時代以降の遺構の可能性がある。

5030 竪穴　５区で弥生時代中期 5030 竪穴を検出している。平面形は円形で、南半は調査区外に広がるため規模は不明である。検出部分より直径は８ｍ前後と推定する。床面上でいくつかの深い柱穴を検出しているが、主柱穴の特定は果たせていない。壁溝が２条めぐることから、建替えや修復が行われたことがわかる。なお、埋土は、第 4-2-2 ａによく似る淡い土壌である。第 4-2-2 ｂ層上面で検出したが、第 4-2-2 ａ層上面で成立するものであろう。

古墳時代

2015 土坑　古墳時代前期～中期では、西方で検出した 2015 土坑がある。南北に若干長い楕円形（南北長 60㎝、東西長 55㎝）を呈した土坑で、掘形中央からは、横臥状態（口縁部は南を向く）の古式土師器甕が出土した。

5100 竪穴　５区一辺約 4.5 ｍの方形の竪穴建物である。北西の辺では新旧２条の壁溝を検出している。主柱穴は４本のみが維持されており、建替えではなく、北西辺の壁のみの修復であることがわかる。これにより、北西 - 南東辺は当初の約 4.5 ｍから約 4.8 ｍと広がっている。中央には土坑状の炉跡がある。南東壁際には、３条の間仕切り溝で区画された 140㎝× 70㎝の長方形の空間に深い土坑を設けた遺構があり、この部分のみ壁溝が途切れている。東の主柱穴より東北辺に向かう部分にも間仕切り溝があり、これによって区画された竪穴東隅部には浅い土坑が設けられている。なお、竪穴埋土から炭化材が一定量出土しており、この竪穴が焼失したことを示す。

5014 竪穴　一辺 5.2 ｍの方形の竪穴建物である。４本の主柱穴、壁溝、中央炉を備え、南東隅には二基の土坑がある。また、主柱穴の外周が東側を除いて主柱穴の内側よりも約８㎝高く、いわゆるベッド状遺構となっている。

5001 竪穴　方形の竪穴建物と思われるが、南半は調査区外に広がり規模・平面形が不明である。北辺の長さは約 5.6 ｍある。主柱穴は１基のみ検出している。壁溝は北東隅部分のみに残存する。北壁際の中央に深さ約 20㎝の土坑があり、土師器高杯と甕が出土している。主柱穴の外周部

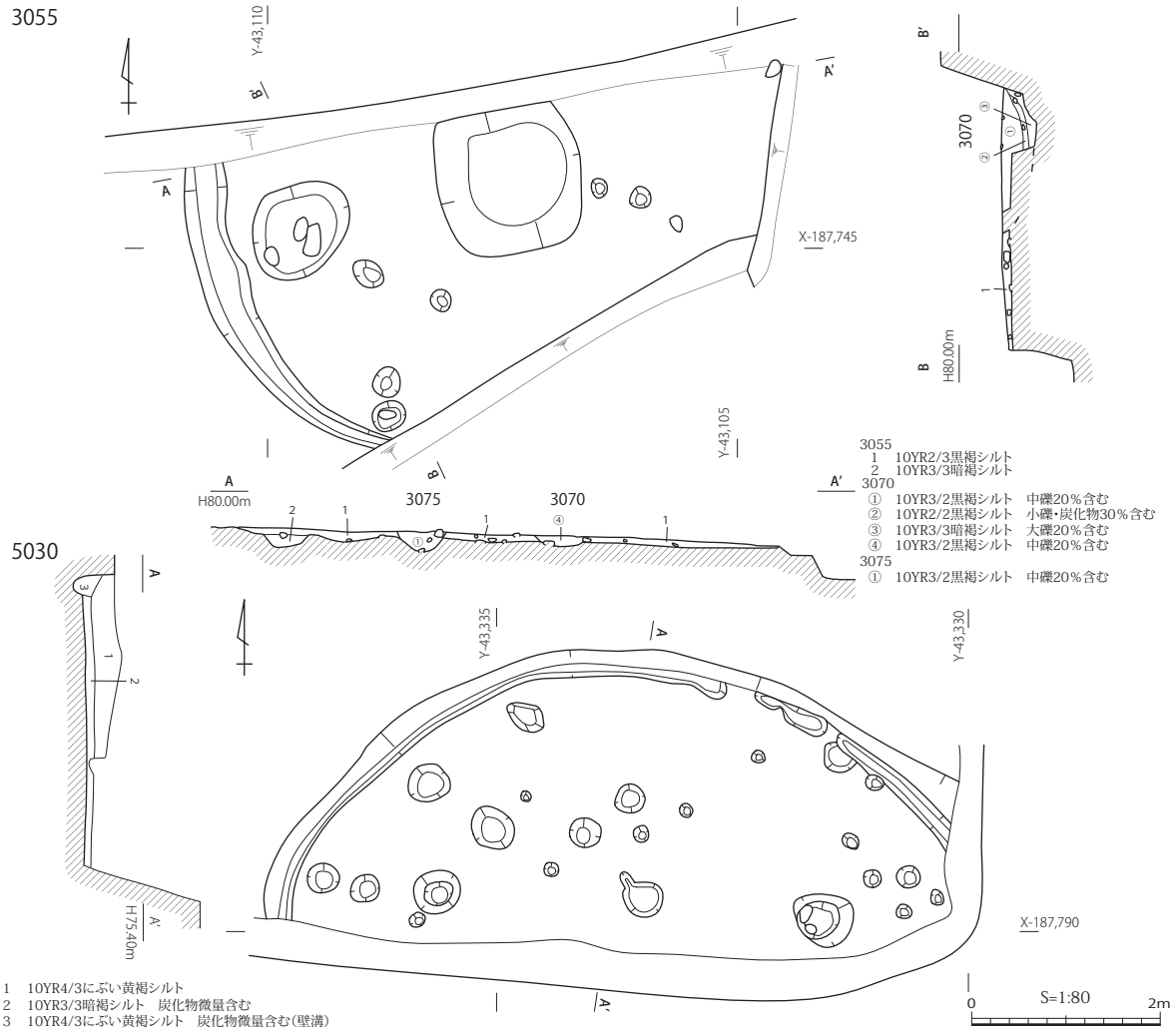

図 64　3 区 3055 竪穴建物・ 5 区 5030 竪穴建物　平面図・断面図（S=1:80）

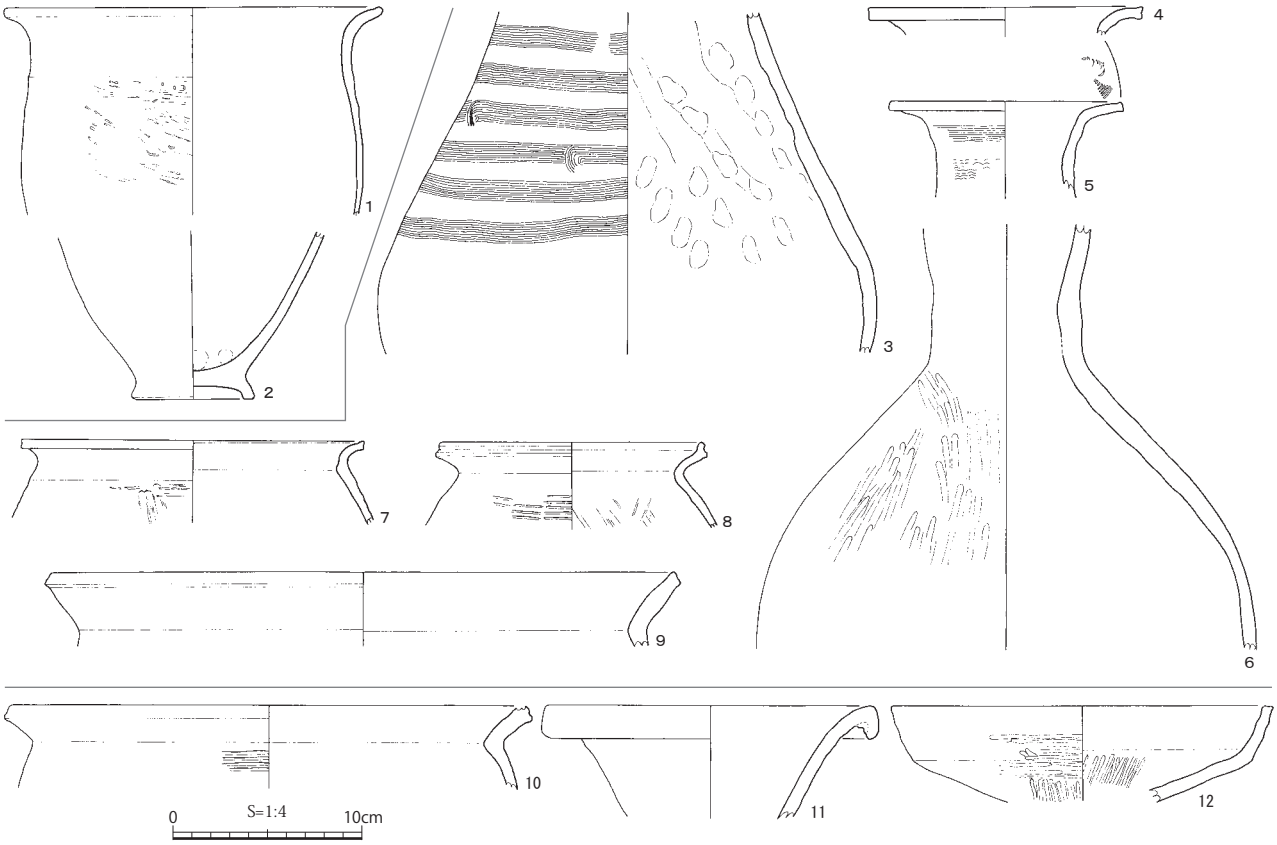

図 65　中飯降遺跡遺物 38　弥生時代の遺物　2・3・5 区（S=1:4）

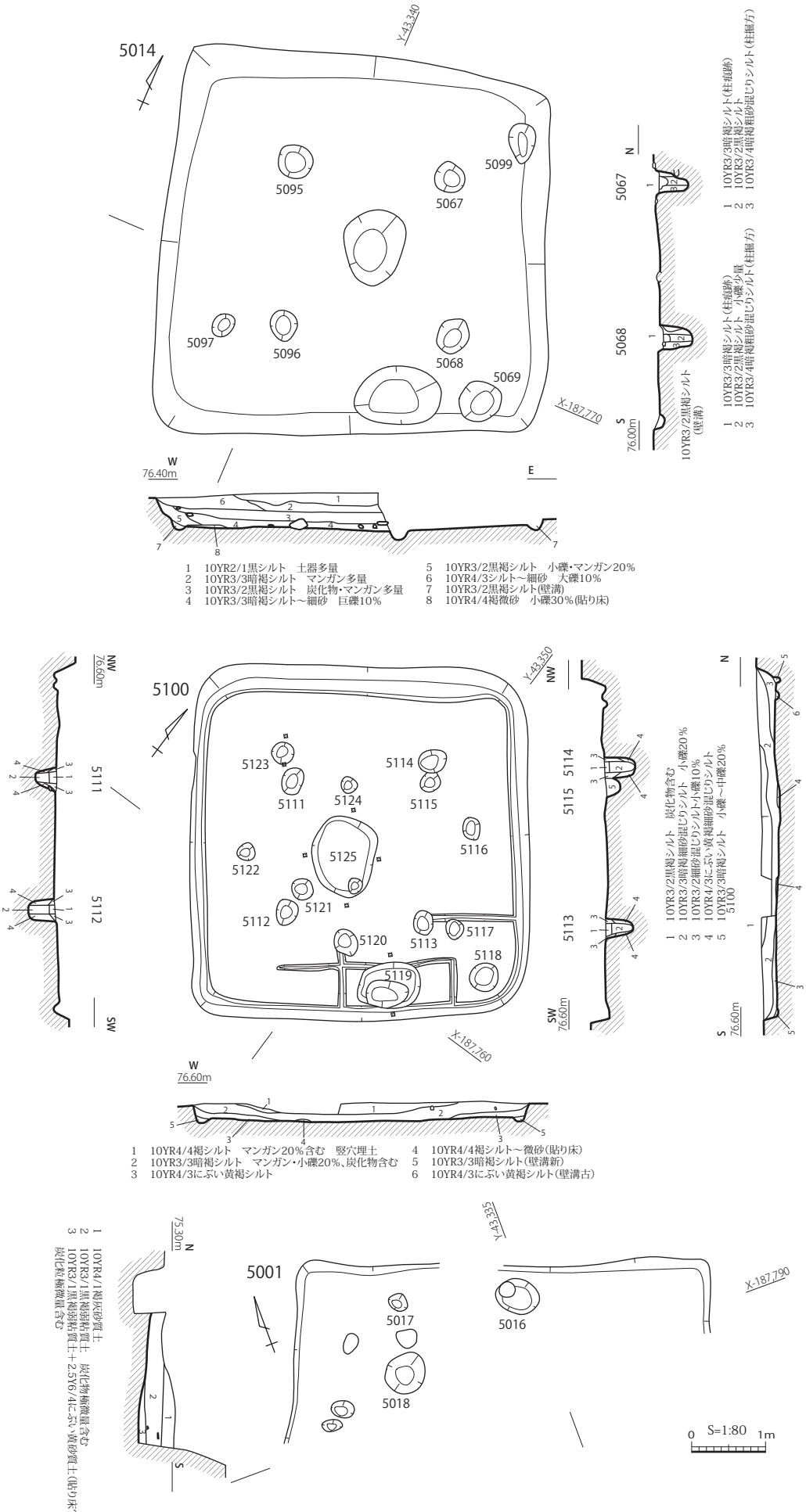

図 66　5 区 5014・5100・5001 竪穴建物　平面図・断面図（S=1:80）

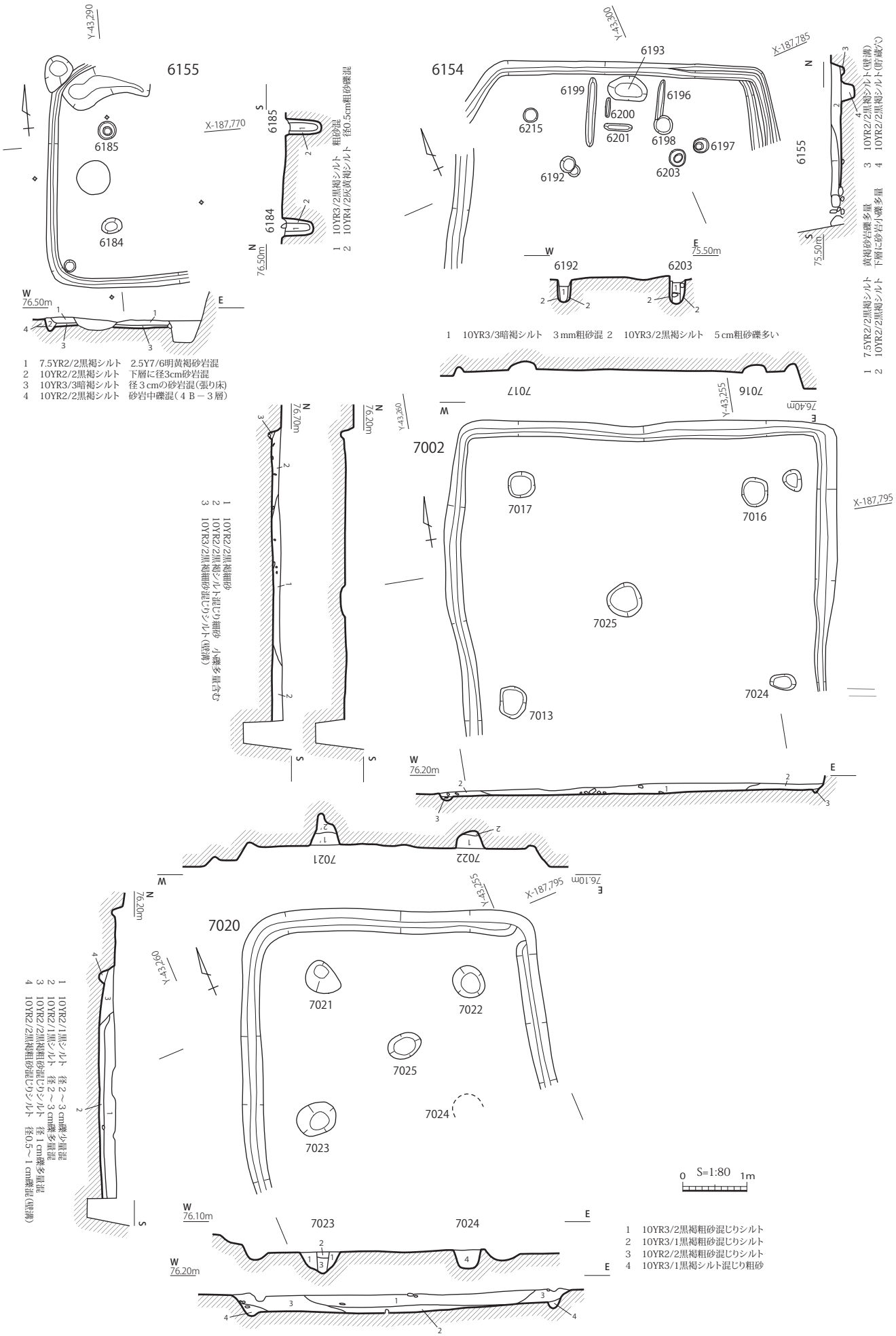

図 67　6 区 6155・6154・7 区 7002・7020 竪穴建物　平面図・断面図（S=1:80）

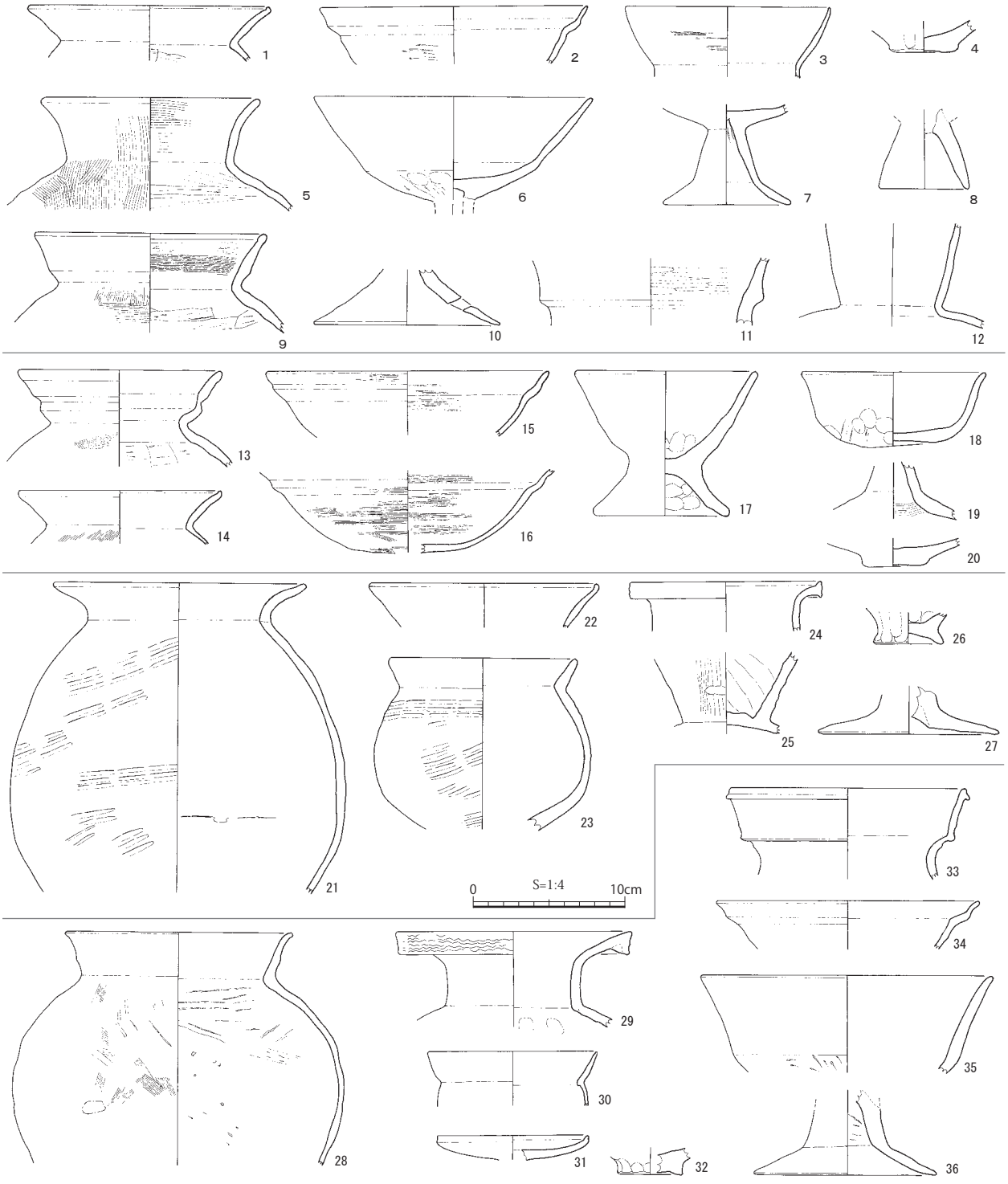

図 68　中飯降遺跡遺物 39　古墳時代の遺物　５区（S=1:4）

分が中央より６～８㎝高く、ベッド状遺構となっている。北東隅部分で焼土塊と炭化物の集中部分が、北西隅部分でも炭化物の集中がみられ、5100 竪穴と同様、この竪穴も焼失していることがわかった。とりわけ北東部分では、壁溝内に垂直に立ち上がる炭化した壁材が確認できた。

なお、5100 竪穴、5014 竪穴、5015 土坑はいずれも埋土の中間に同様の水成シルト層挟んでいる。これにより、この３基の遺構が同時に埋没したことが判明するとともに、ここが雨水等による土砂の被覆を受けやすい地形環境であったことが想像できる。５区と６区において第 4-2 層のような腐植土壌の発達が古墳時代前期にまで下り、第 4-2-2 ｂ層のような水成層の堆積がみられる事実とも関連するであろう。第１面では、これ以外にピット、土坑などを検出している。

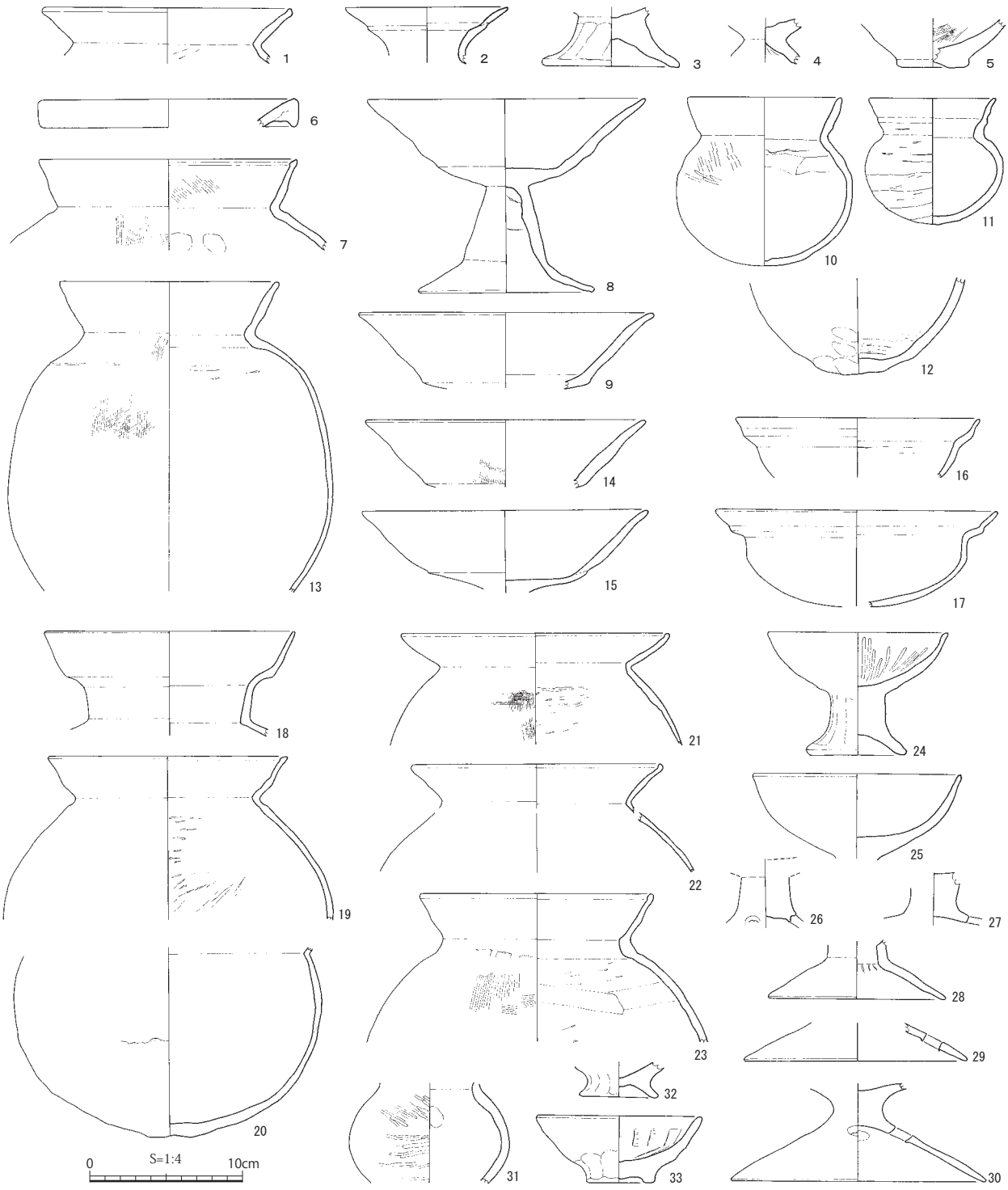

図 69　中飯降遺跡遺物 40　古墳時代の遺物　６・７区（S=1:4）

6070 竪穴　　６区古墳時代前期の、平面形が方形の竪穴建物である。東北隅部分のみを検出し、大半は調査区外に延びるため規模と構造は不明である。6154 竪穴は、平面形が方形である。南半が調査区外に延びるため、全体の規模は不明であるが東西幅は約5.1ｍある。２基の柱穴が確認でき、壁溝がめぐる。東側の壁溝は２条確認でき、壁の修復がなされているものと思われる。北壁際中央に、3 条の間仕切り溝で区画された 110 × 90㎝の長方形の空間に土坑を設けた遺構がある。5100 竪穴で検出したものと同様の施設である。

6155 竪穴　　平面形が方形と思われる竪穴建物である。西半のみを検出し、東半は調査区外にのびる。全体の規模は不明であるが、南北幅は約４ｍである。平面で２基の柱穴を検出し、調査区

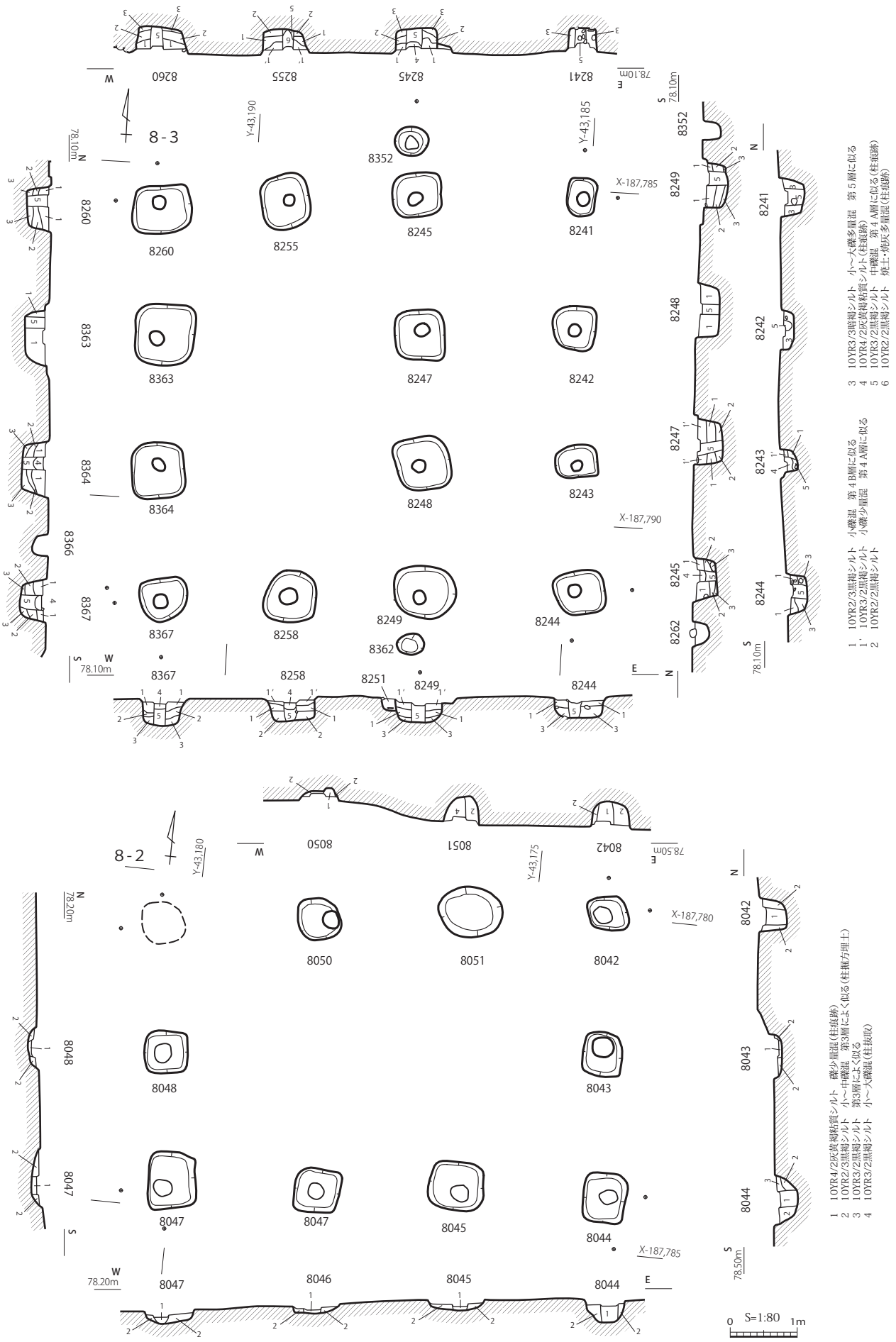

図 70　8 区建物 8-3・8-2　平面図・断面図（S=1:80）

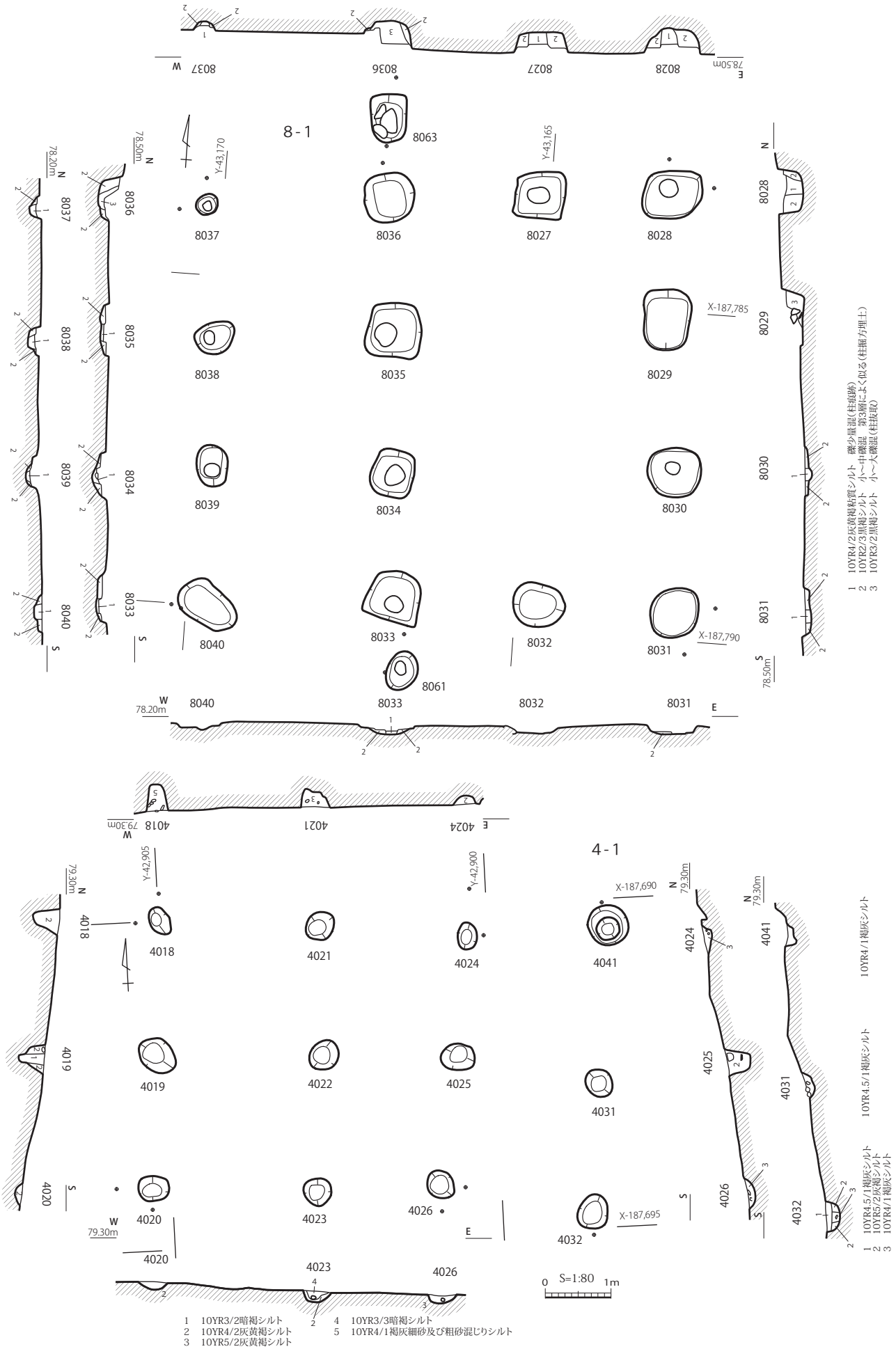

図 71　8 区建物 8-1・4 区建物 4-1　平面図・断面図（S=1:80）

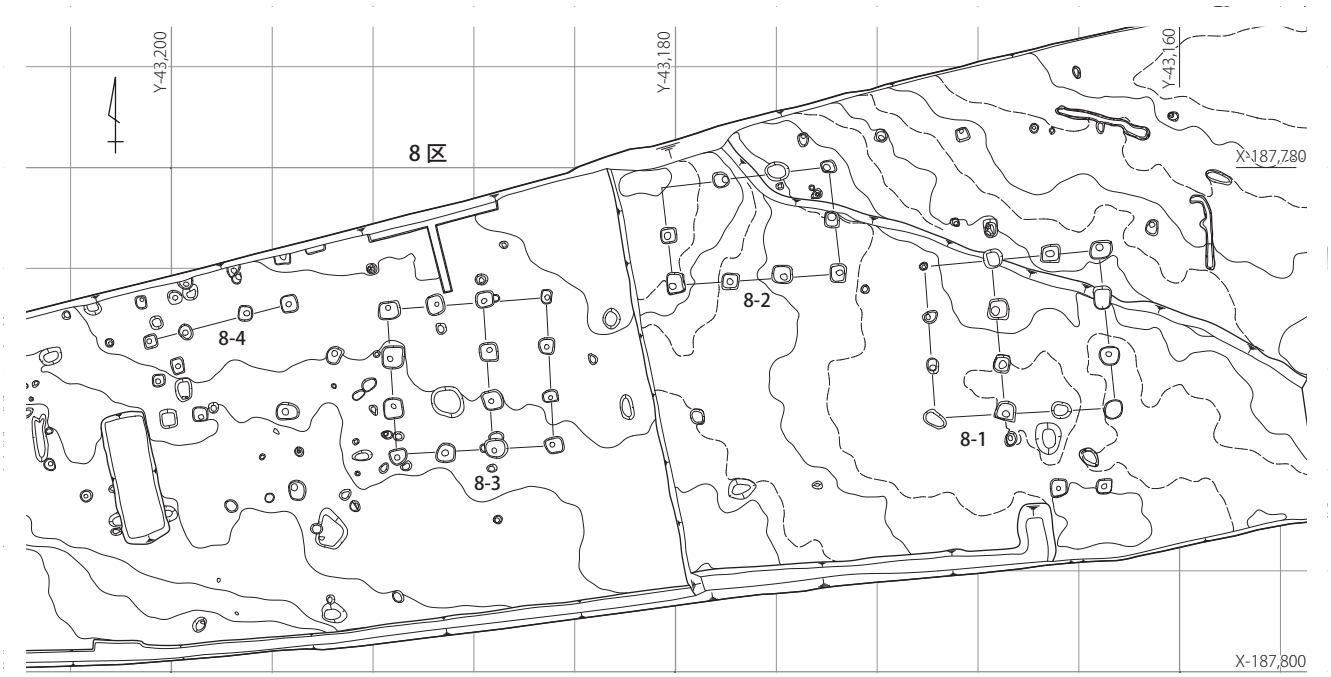

図 72　8区古代の遺構図（S=1:300）

東壁断面で南東の柱穴を確認した。壁溝がめぐる。

6066 土坑　平面的な規模と形状から竪穴建物であることを予測し調査したが、壁溝や柱穴等を検出しなかった。

7002 竪穴　7区の二つの竪穴建物は同じ箇所に重なっていた。7002 竪穴は東西約 5.8 m、南北 5.0 m以上ある方形の竪穴建物である。南辺は調査区外である。壁溝はめぐるが、明確な主柱穴と炉を検出できていない。埋土から布留式期の土器が出土している。

7020 竪穴　7002 竪穴の床面上で 7020 竪穴を確認した。7020 竪穴は東西 4.9 m、南北 4.5 m以上ある方形の竪穴建物である。南辺は調査区外である。主柱穴は 4 基あり、中央には土坑状の炉跡がある。また、壁溝がめぐる。埋土から庄内式期の土器が出土しているが、布留式期の竪穴と重なることから布留式期にまで下る可能性もあり、出土遺物の詳細な検討が必要である。第 1 面では、他に柱穴や土坑などを検出している。

奈良時代

2005 土坑　焼土が充填されており、土坑の上面に平石が蓋をするような状態で配置されていた。中央付近からは、須恵器杯身や甕の細片が出土した。

建物 8-1　調査区中央部で奈良時代の掘立柱建物 3 棟と柱列 1 列を検出した。これらの遺構は、いずれも北で東に約 5 度振る方位をもつ。建物 8-1 は、2 間 × 3 間の南北棟の身舎の西面に庇が付くものである。身舎の柱間は約 2.2 mある。庇の張り出しは、柱間が 2.8 mと長い。

建物 8-2　2 間 × 3 間の東西棟で身舎の柱間は約 2.2 mである。

建物 8-3　2間×3間の南北棟の身舎の東面に庇が付くものである。身舎の柱間は約 2.0 mである。庇の張り出しは、柱間が約 2.4㎝と長い。なお、建物 8-3 は、柱痕跡に焼けて炭化した木片を含む。焼失していると思われる。3 棟の掘立柱建物は庇のない建物 8-2 を中心にしてコの字形に並ぶ。また、建物 8-1 の北辺、建物 8-2 の南辺、建物 8-3 の北辺は直線状に並ぶ。以上により、3 棟が同時に存在したことは明らかである。他方、建物 8-3 は、他の 2 棟と柱間寸法が異なるので、3 棟が同時に建てられたのではなく、建築時期に違いがある可能性がある。

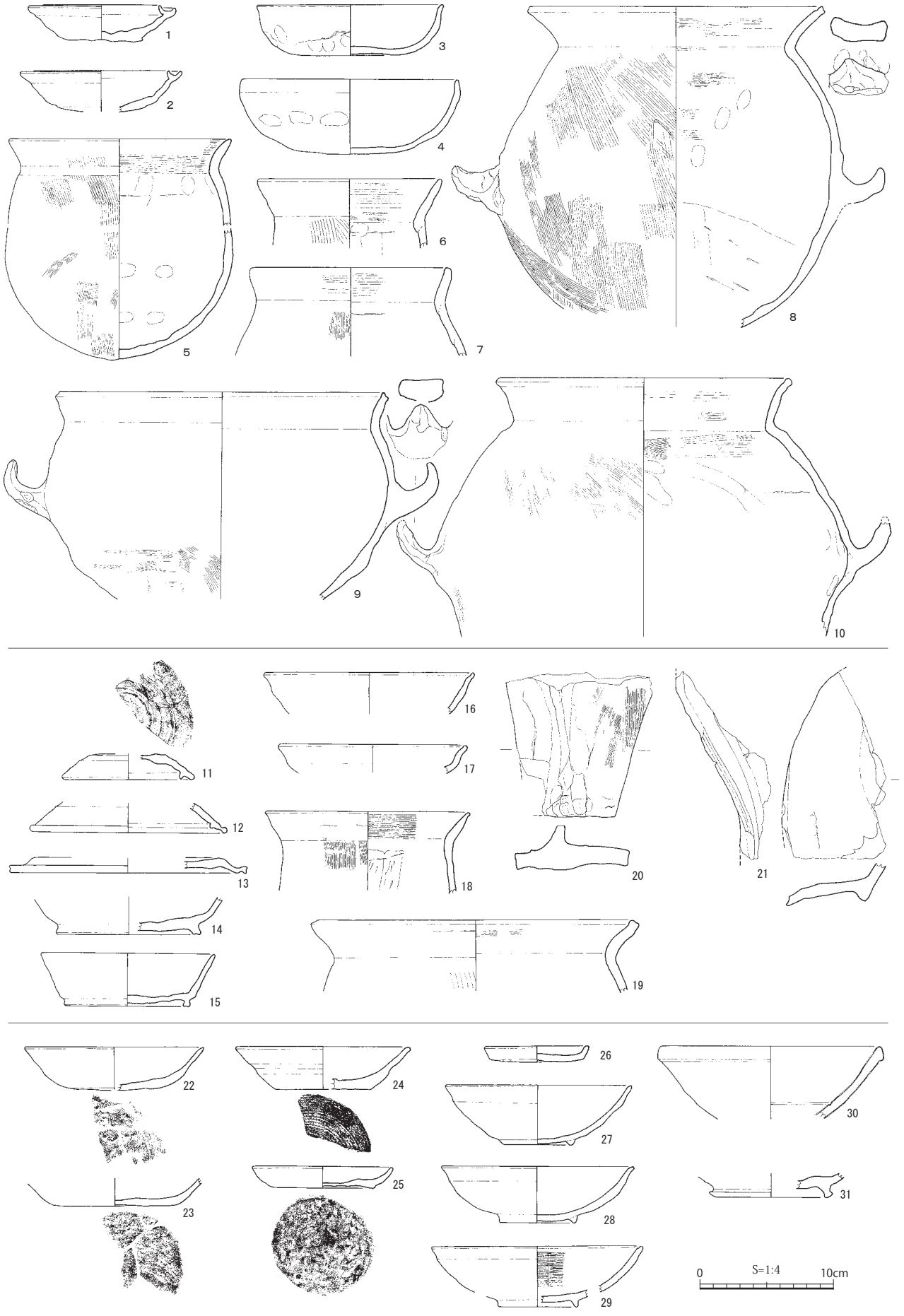

図 73　中飯降遺跡遺物 41　古代～中世の遺物（S=1:4）

柱列 8-4　やや小振りの柱穴が 2.8 ～ 3.2 ｍの柱間で 4 間分並ぶ。この建物群の北を区画する柵、もしくは塀であろう。奈良時代の建物群の西方には。古墳時代前期～奈良時代の柱穴が数多く検出されているが建物跡として復元できるものはない。なお、調査区西半部に平行する南北方向の浅い溝が 3 条ある（8269、8270、8333）。これらの溝は耕作溝と考える。時期は不明だが、建物 8-1 ～ 8-3 と同じ方向であるので、建物群の西方に耕作地があったことが推測できる。

中世以降

建物 4-2　検出した遺構は、掘立柱建物 2 棟、柱列 1 列、ピット、土坑などを検出した。各遺構からの出土遺物は少ないが、第 3Z 層が土師器、瓦器、中国製陶磁器など鎌倉～室町時代の遺物を含むことから、これらの遺構はいずれも中世の遺構群と考える。建物 4-2 は東西 2 間、南北 2 間の掘立柱建物で、中央に束柱の柱穴が検出されている。北側は調査区外に延びる可能性も残すが、中位段丘崖が間近にせまるため、2 間 × 2 間の小規模な建物と考えるのが妥当である。床張りの建物、もしくは床と土間を併用する建物であろう。東西約 4.5 m、南北約 4.0 ｍある。東側に柵あるいは塀と思われる南北方向の柱列 4-3 が 2 間分検出されているが、建物 4-2 の東辺に取り付く庇の可能性も残されている。

建物 4-1　建物 4-2 の東約 25 ｍで検出されたＬ字形に曲がる柱列である。柱列の方向、柱穴の規模、柱間の長さなどが、建物 4-2 と共通することから、同様の規模と構造をもつ掘立柱建物と考えるが、北西半は調査区外に延びる。その他のピットや土坑群も二つの掘立柱建物跡と関連付けて考えるべき遺構である。

８区柱穴群　調査区東方で検出した。第３層系の埋土から瓦器片が出土している。埋土の状況から、水田耕作土の上面から掘り込まれた遺構であり、建物跡などを構成するものではなさそうである。



図 74　中飯降遺跡遺物 42　磨製石斧・石棒・凹石・磨石・敲石（S=1:4）

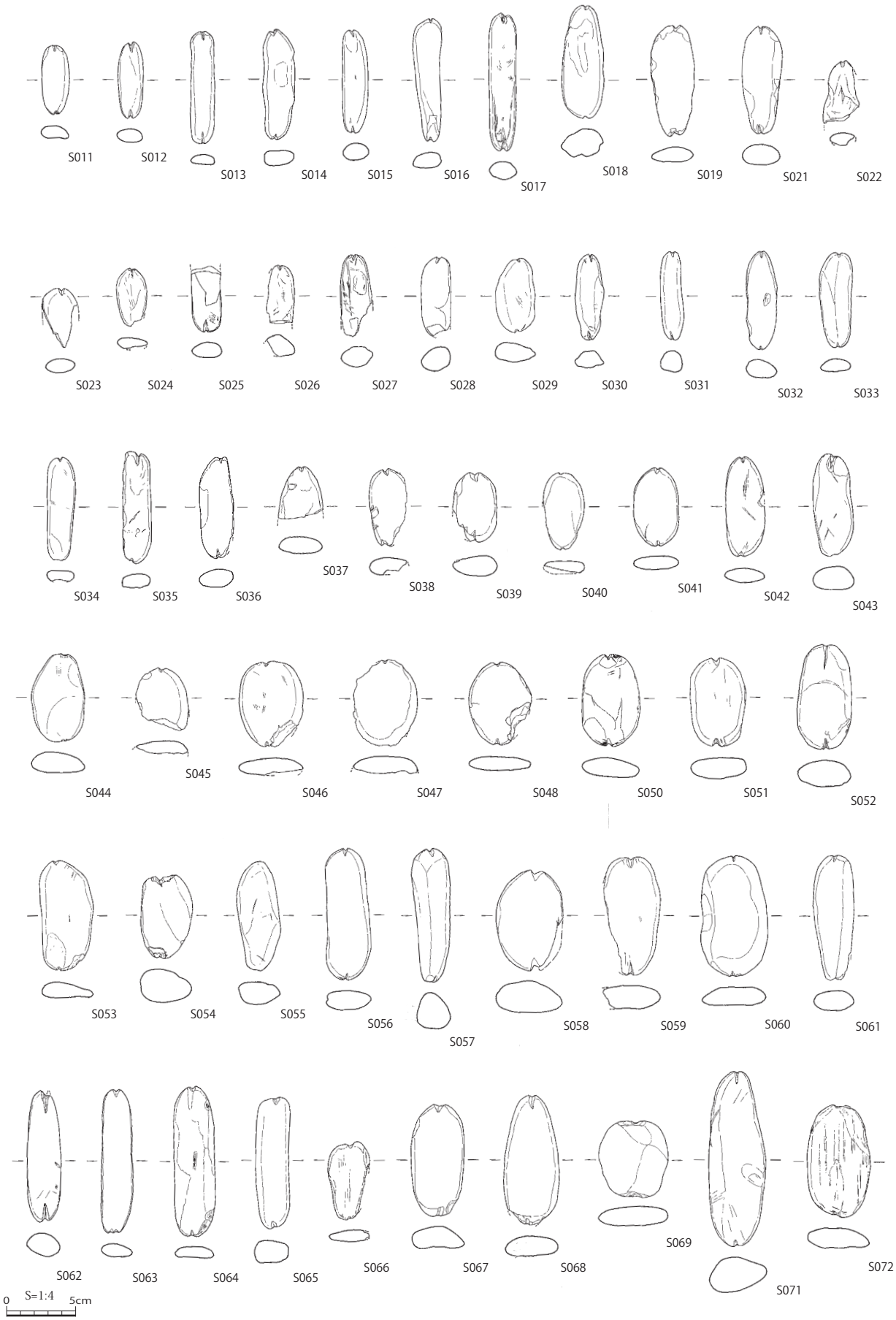

図 75　中飯降遺跡遺物 43　石錘（S=1:4）

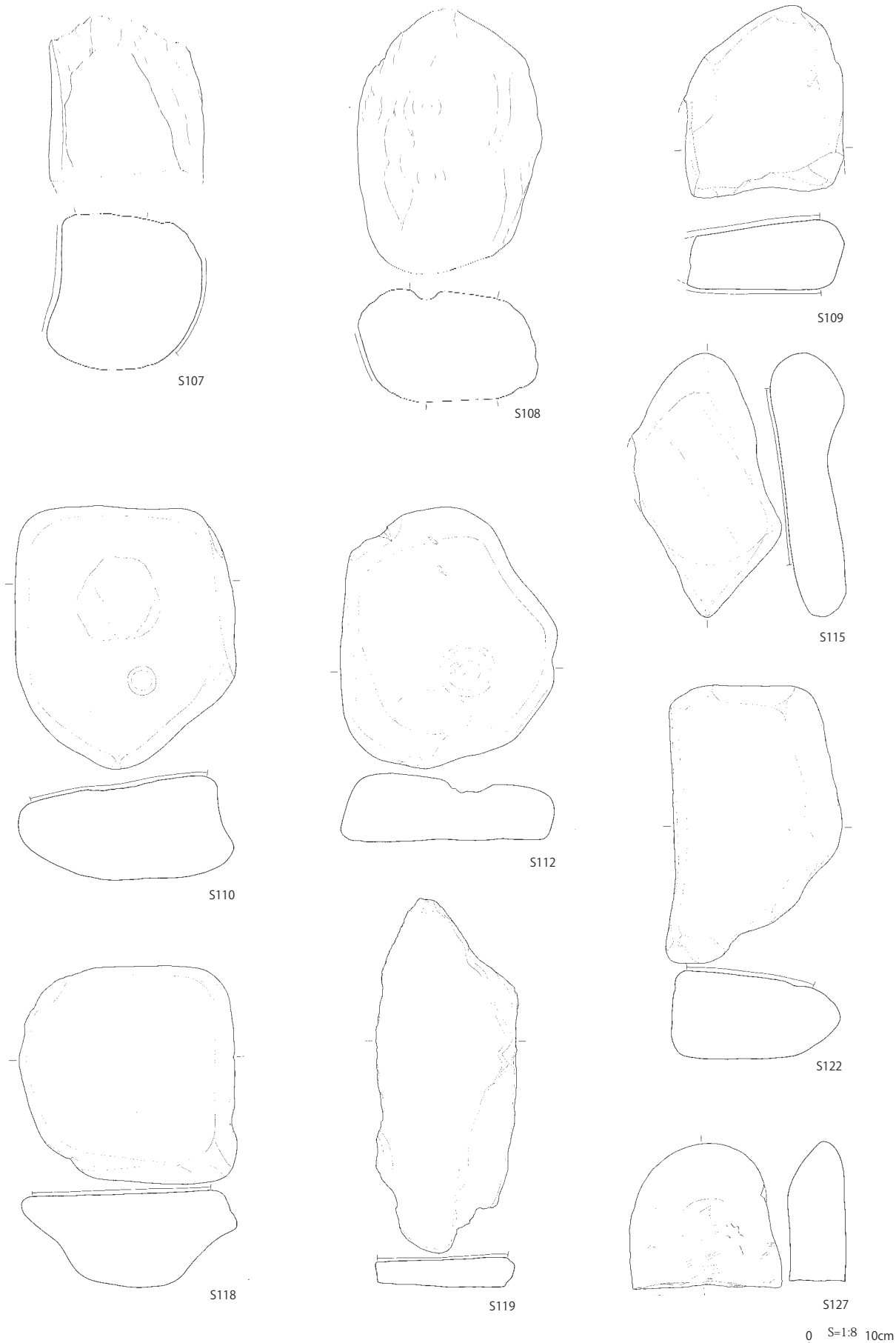

図 76　中飯降遺跡遺物 43　石皿・台石（S=1:8）

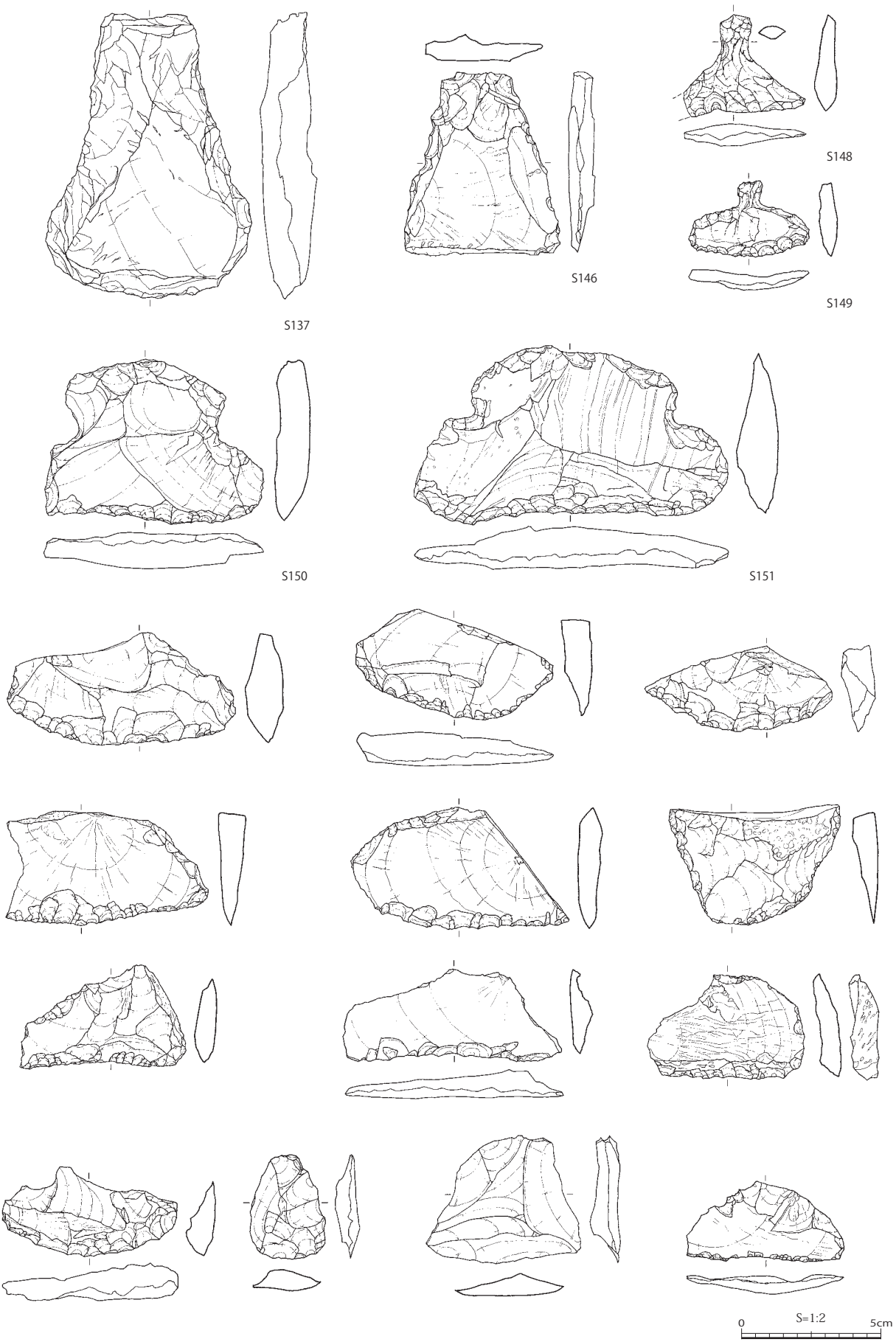

図 77　中飯降遺跡遺物 44　打製石斧・スクレイパー（S=1:2）



図 78　中飯降遺跡遺物 45　異形石器・石錐・石鏃（S=1:2）

第６節　小結

時代順に今回の調査成果を概観し、まとめとする。

縄文時代　縄文時代後期以前のまとまった遺構・遺物は発見されなかった。中飯降遺跡で本格的に活動が始まるのは、後期初頭である。初頭から、前葉、中葉にかけて、２区東端、３区、９区、８区東端の東西約 100 ｍの範囲に遺構が集中する。中期末から後期初頭の土器は、広い範囲でその後の時期の遺構に混入していることから、ほぼ同じ地点で連続して、後期前葉の遺構が重複することがわかる。遺物の出土量比から、後期前葉が遺跡の最盛期であり、大型竪穴建物を中心とした活動も、当該期であると推定できる。また同時期に、大型竪穴建物の周辺に、一般的な規模の竪穴建物が展開することから、大型竪穴建物の性格が、一般的な居住目的の建物とは異なる可能性を示唆できる。大型竪穴建物の埋土の最上層に後期中葉の土器が混じり、周辺に同時期の竪穴建物が存在することから、大型建物の廃絶後も、継続して集落が維持されたことがわかる。

以上により、縄文時代後期の前半期を通じて、ここに集落が継続的に営まれ、ある時期には大型竪穴建物という特殊な構造物を必要とする社会が存在したことが明らかになった。

大型竪穴建物　大型竪穴建物は、全容が不明なものも含め、４棟を検出した。建物１と２は、全容が判明するもので、調査区の東端に並ぶ。建物３と建物４は、半分が調査区外にかかり、柱穴や炉の構造も不明であるが、竪穴の掘込みの検出状況から、建物１・２と同様の遺構の可能性があると判断した。建物１・２の柱穴の様な大規模なものではない可能性がある。建物４出土土器は中津Ⅱ式が中心であり、建物１は四ツ池式から北白川上層式１・２期を中心とする。建物２出土土器は、若干建物１より新相を示す。遺構の変遷としては、まず建物４が最古相であり、建物３は時期が判明する出土土器は少ないが、建物４とほぼ近い時期の可能性がある。中津式と四ツ池式の間に位置する福田ＫⅡ式の時期には、典型的な当該期の土器は多くはないが、中津式にも四ツ池式、北白川上層式にも含めることが疑問である土器が一定量存在するため、この時期にも継続して活動があったと考えたい。その後に建物１、建物２という順序が想定できる。あるいは、建物４と３、建物１と２の２棟ずつが並存した可能性も考えられる。

縄文時代のいわゆる「大形住居」については、「竪穴式」と「平地式か高床式」（掘立柱建物）と二分でき、前者は「長方形」（長楕円形）と「円形」がある。これらは、時期的にも地域的にも性格が異なるものが含まれるが、中飯降遺跡例との比較を試みる。

大型の長方形・長楕円形の竪穴住居は、主に前期から中期にかけて、東北・北陸地方に分布する。「共同作業施設」、「複合居住家屋」、「集会所もしくは祭祀施設」等の解釈がある。また集落配置から、環状と列状を成すものに分かれ、この差異が土器型式の分布範囲と一致するという。長方形の掘立柱建物については、関東地方まで分布が広がり、「本来分布した源郷から距離的に遠く離れたことによる性格の変化と、機能の取捨選択」とも解釈される。

これに対し、大型の円形の竪穴住居・掘立柱建物は、主に後期中葉から晩期にかけて南関東地方に分布し、異形台付土器・土偶・石棒等の祭祀関連遺物が出土する場合が多い。中飯降遺跡例より時期が後出であるが、後期には円形の大型建物が主流となる点は確認できる。

中飯降遺跡例は、前期～中期の長方形・楕円形の大型建物が拡散して消滅した後、後期の円形の大型建物の初現にあたると確認できる。関東の諸例とは異なる系統が近畿地方にも存在した可能性がある。

縄文時代の遺物　中飯降遺跡の出土遺物を、後期前葉を中心とするものとして、西飯降Ⅱ遺跡の後期中葉の遺物と比較する。石器の組成としては、中飯降遺跡では石錘が多く、打製石斧、凹石・磨石・敲石類はやや少ない。西飯降Ⅱ遺跡では、逆に石錘が減少し、打製石斧と凹石・磨石・敲石類が増加する。両遺跡とも立地条件にはあまり差がないことから、時期により生業の中心が異なる可能性が指摘できる。また磨製石斧について、中飯降遺跡では、紀北周辺ではみられない石材が多いが、西飯降Ⅱ遺跡では、砂岩などの周辺の石材を使用しているものが多い。流通や遺物の性格の変化が関係する可能性がある。

弥生時代　３区と５区で中期の竪穴建物を検出し、２区で土器棺を検出した。遺構分布は散漫であり、調査区外の南に展開する可能性がある。西に隣接する西飯降Ⅱ遺跡では、居住域の東限と西限の溝と、その範囲内に竪穴建物が集中して検出されており、その西方には方形周溝墓が存在する墓域も伴っている。中飯降遺跡の遺構群は、西飯降弥生集落の周縁的な居住域と評価できる。

古墳時代　５区と６区で古墳時代前期の竪穴建物７棟を検出した。弁天谷川対岸の西飯降Ⅱ遺跡でも同時期の竪穴建物が数多く検出されており、この時期の集落が川の両岸に展開することが明らかになった。

奈良時代　８区で検出した３棟の掘立柱建物は３棟が計画的に配置されており、公的な施設である可能性がある。しかし、建物 8-3 は他の２棟と柱間寸法が異なる点、中央の建物 8-2 が庇を持たない点など、建築時期に差があることも考えられる。

中世　４区で検出した２棟の掘立柱建物は、現状果樹園（旧水田）の切盛直下にあり、中世には中位段丘崖の開削が現状に近い形でなされていた可能性を示唆する資料である。また、調査区全域に中世の耕作土があり、この時期に周辺の耕地開発がなされたことが明らかになった。

表２　出土石器集計

		中飯降遺跡		西飯降Ⅱ遺跡					
		総点数	サヌカイト重量 (g)	総点数	縄文遺物点数	サヌカイト重量 (g)	弥生以降点数	サヌカイト重量 (g)	サヌカイト重量合計 (g)
磨製石器	磨製石斧	6	-	17	15	-	2	-	
	石棒	4	-	2	2	-	0	-	
	（石庖丁）	-	-	14	-	-	14	-	
	（紡錘車）	-	-	2	-	-	2	-	
	（砥石）	-	-	13	-	-	13	-	
礫石器	石錘	81	-	12	7	-	5	-	
	凹石	21	-	49	35	-	14	-	
	磨石・敲石	9	-	56	30	-	26	-	
	石皿・台石	22	-	19	7	-	12	-	
打製石器	打製石斧	6	-	63	45	-	18	-	
	横刃型石器	7	-	14		-	14	-	
	（石剣）	-	-	5	-	-	5	184.2	184.2
	（尖頭器）	-	-	6	-	-	6	49.2	49.2
	石鏃	162	114	117	73	78.0	44	82.0	160.0
	石錐	19	34.2	22	7	22.0	15	49.6	71.6
	石匙	5	196.6	1	1	23.0	0		23.0
	スクレイパー	61	1392.2	51	33	963.8	18	445.0	1408.8
	楔形石器	75	2124.2	26	15	246.0	18	296.0	542.0
	未成品	20	18.6	24	12	197.4	12	197.0	394.4
石器合計		**498**	**3879.8**	**513**	**282**	**1530.2**	**238**	**938.0**	**2833.2**
石器素材（サヌカイト）	石核（残核）	34	1340.2	46	33	2980.6	13	835.0	3815.6
	剥片	-	11045.8	-	-	9414.0	-	3827.3	13241.3
素材合計		-	12386.0	-	-	12394.6		4662.3	17056.9

※２・９区区出土は縄文時代遺物として換算

中飯降遺跡石器組成（n=498）

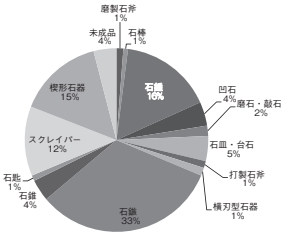

西飯降Ⅱ遺跡石器組成（n=282）

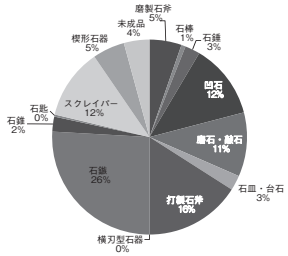

［参考文献］

石井寛 1998「縄文集落からみた掘立柱建物」淺川滋男編『先史日本の住居とその周辺』同成社,

泉拓良 1980「北白川上層式の細分」『京都大学構内遺跡調査研究年報　昭和 54 年度』京都大学埋蔵文化財調査研究センター

関西縄文文化研究会 2005「縄文時代の石器Ⅲ－関西の縄文後期・晩期」

小川望 1985「縄文時代の「大形住居」について (その 1)」『東京大学文学部考古学研究室紀要』第 4 号,

小林克・小島朋夏 2001「非環状集落」『縄文時代集落研究の現段階』縄文時代文化研究会,

小林達雄編 2008『総覧縄文土器』UMpromotion

千葉豊編 2010『西日本の縄文土器　後期』 真陽社

中村良幸 1982「大形住居」『縄文文化の研究 8 社会・文化』雄山閣, 武藤康弘 1985「縄文集落研究の動向」『民俗建築』第 89 号,

吉野健一 2007「房総半島における縄文時代後・晩期の大形住居」安斎正人・高橋龍三郎編『縄文時代の社会考古学』同成社,

表３　出土土器一覧

報告№	登録№	調査区	大地区	小地区	遺構№	遺構種類	層位	遺物種類	器種	部位	時期	色調		縄文撚 L・R	縄文太 (mm)	沈線太 (mm)	沈線深 (mm)	型式	器形・文様
01-01	60	10	B8	e17	10050	大型竪穴	下層	縄文土器	深鉢	口縁	中期末	10YR 7/4	にぶい黄橙	L	2.0			北白川Ｃ	斜位に押引文
01-02	45	10	B8	b15	10050	大型竪穴	上層	縄文土器	深鉢	口縁	中期末	7.5YR 4/1	褐灰	L	2.0	3.0	0.5	北白川Ｃ	
01-03	85	10	B8	e16	10050	大型竪穴	上層	縄文土器	深鉢	口縁	中期末	10YR 6/3	にぶい黄橙			4.0	0.5	北白川Ｃ	
01-04	85	10	B8	e16	10050	大型竪穴	上層	縄文土器	深鉢	口縁	中期末	7.5YR 4/1	褐灰	L	1.5			北白川Ｃ	
01-05	85	10	B8	e16	10050	大型竪穴	上層	縄文土器	深鉢	口縁	中期末	10YR 5/2	灰黄褐					北白川Ｃ	
01-06	39	10	B8	e16	10050	大型竪穴	上層	縄文土器	深鉢	口縁	中期末	10YR 5/2	灰黄褐	L	2.0	2.5	1.0	北白川Ｃ	
01-07	85	10	B8	e16	10050	大型竪穴	上層	縄文土器	深鉢	口縁	中期末	10YR 5/2	灰黄褐	L	2.0	6.0	1.0	北白川Ｃ	
01-08	85	10	B8	e16	10050	大型竪穴	上層	縄文土器	深鉢	口縁	中期末	10YR 7/3	にぶい黄橙			4.0	1.5	北白川Ｃ	
01-09	62	10	B8	e15	10050	大型竪穴	下層	縄文土器	深鉢	口縁	中期末	2.5Y 4/1	黄灰	R	2.0	5.0	1.5	北白川Ｃ	紡錘文
01-10	32	10	B8	d16	10050	大型竪穴	包含層	縄文土器	深鉢	口縁	後期初頭	10YR 4/2	灰黄褐	L	1.5	5.0	1.5	中津Ⅰ	磨消縄文
01-11	47	10	B8	e15	10050	大型竪穴	上層	縄文土器	深鉢	口縁	後期初頭			L	3.0	5.0	2.0	中津Ⅰ	磨消縄文
01-12	47	10	B8	e15	10050	大型竪穴	上層	縄文土器	深鉢	口縁	後期初頭	10YR 5/2	灰黄褐	R	1.5	3.5	2.0	中津Ⅰ	磨消縄文
01-13	64	10	B8	d15	10050	大型竪穴	下層	縄文土器	深鉢	口縁	後期初頭	10YR 2/1	黒	L	2.0	5.5	1.0	中津Ⅰ	磨消縄文
01-14	93	10	B8	d15	10050	大型竪穴		縄文土器	深鉢	口縁	後期初頭			L	2.5	3.0	1.0	中津Ⅰ	磨消縄文
01-15	45	10	B8	b15	10050	大型竪穴	上層	縄文土器	深鉢	口縁	後期初頭	2.5Y 5/2	灰黄	R	2.0	3.5	1.0	中津Ⅰ	磨消縄文
01-16	47	10	B8	e15	10050	大型竪穴	上層	縄文土器	深鉢	口縁	後期初頭	10YR 8/4	浅黄橙	R	1.5	5.0	1.0	中津Ⅰ	磨消縄文
01-17	174	10	B8	e16	10050	大型竪穴	上層	縄文土器	深鉢	口縁	後期初頭	7.5YR 6/6	橙	L	1.0	3.0	1.5	中津Ⅱ	磨消縄文
01-18	47	10	B8	e15	10050	大型竪穴	上層	縄文土器	深鉢	口縁	後期初頭	10YR 8/2	灰白	R	2.5	5.0	2.0	中津Ⅱ	磨消縄文
01-19	47	10	B8	e15	10050	大型竪穴	上層	縄文土器	深鉢	口縁	後期初頭							中津Ⅱ	磨消縄文
01-20	64	10	B8	d15	10050	大型竪穴	下層	縄文土器	深鉢	口縁	後期初頭	2.5Y 2/1	黒	R	3.0	3.5	1.0	中津Ⅱ	磨消縄文
01-21	62	10	B8	e15	10050	大型竪穴	下層	縄文土器	深鉢	口縁	後期初頭	10YR 3/1	黒褐	R	2.0	3.0	0.5	中津Ⅱ	磨消縄文
01-22	47	10	B8	e15	10050	大型竪穴	上層	縄文土器	深鉢	口縁	後期初頭	10YR 4/1	褐灰	R	2.0	3.5	1.0	中津Ⅱ	磨消縄文
01-23	47	10	B8	e15	10050	大型竪穴	上層	縄文土器	深鉢	口縁	後期初頭	7.5YR 6/4	にぶい橙	R	1.5	4.5	1.5	中津Ⅱ	磨消縄文
01-24	42	10	B8	d16	10050	大型竪穴	上層	縄文土器	深鉢	口縁	後期初頭	5YR 5/6	明赤褐	L	2.0	4.5	1.0	中津Ⅱ	磨消縄文
01-25	85	10	B8	e16	10050	大型竪穴	上層	縄文土器	深鉢	口縁	後期初頭	7.5YR 4/2	灰褐	R	2.5	4.0	2.0	中津Ⅱ	磨消縄文
01-26	47	10	B8	e15	10050	大型竪穴	上層	縄文土器	深鉢	口縁	後期初頭	5YR 5/6	明赤褐	R	2.5	3.5	1.0	中津Ⅱ	磨消縄文
01-27	47	10	B8	e15	10050	大型竪穴	上層	縄文土器	深鉢	口縁	後期初頭	10YR 7/2	にぶい黄橙	R	1.5	3.5	1.0	中津Ⅱ	磨消縄文
01-28	40	10	B8	e17	10050	大型竪穴	上層	縄文土器	深鉢	口縁	後期初頭	10YR 6/2	灰黄褐	R	2.0	4.0	1.0	中津Ⅱ	磨消縄文
01-29	132	10	B8	e16	10050	大型竪穴	上層	縄文土器	深鉢	口縁	後期初頭	10YR 6/3	にぶい黄橙	L	2.0	3.0	1.0	中津Ⅱ	磨消縄文
01-30	62	10	B8	e15	10050	大型竪穴	下層	縄文土器	深鉢	口縁	後期初頭	7.5YR 4/2	灰褐	R	2.0	4.0	1.0	中津Ⅱ	磨消縄文
01-31	64	10	B8	d15	10050	大型竪穴	下層	縄文土器	深鉢	口縁	後期初頭	10YR 3/1	黒褐	R	1.0	5.5	1.0	中津Ⅱ	磨消縄文
01-32	32	10	B8	d16	10050	大型竪穴	包含層	縄文土器	深鉢	口縁	後期初頭	10YR 4/1	褐灰	L	2.0	5.0	2.0	中津Ⅱ	磨消縄文
01-33	175	10	B8	d16	10050	大型竪穴	上層	縄文土器	深鉢	口縁	後期初頭	10YR 5/2	灰黄褐	L	2.0	3.5	1.0	中津Ⅱ	磨消縄文
01-34	64	10	B8	d15	10050	大型竪穴	下層	縄文土器	深鉢	口縁	後期初頭	10YR 6/3	にぶい黄橙	R	2.5	3.5	0.5	中津Ⅱ	磨消縄文
01-35	62	10	B8	e15	10050	大型竪穴	下層	縄文土器	深鉢	口縁	後期初頭	2.5Y 4/1	黄灰	R	2.0	3.5	1.0	中津Ⅱ	磨消縄文
01-36	33	10	B8	d15	10050	大型竪穴	包含層	縄文土器	深鉢	口縁	後期初頭	10YR 6/3	にぶい黄橙	R	2.0	4.0	0.5	中津Ⅱ	磨消縄文
01-37	47	10	B8	e15	10050	大型竪穴	上層	縄文土器	深鉢	口縁	後期初頭	10YR 5/2	灰黄褐	R	2.0	2.5	1.0	中津Ⅱ	磨消縄文
01-38	42	10	B8	d16	10050	大型竪穴	上層	縄文土器	深鉢	口縁	後期初頭	10YR 7/3	にぶい黄橙	L	1.5	3.0	1.0	中津Ⅱ	磨消縄文
01-39	61	10	B8	e16	10050	大型竪穴	下層	縄文土器	深鉢	口縁	後期初頭	2.5Y 5/2	灰黄		2.0	4.0	1.0	中津Ⅱ	磨消縄文
01-40	62	10	B8	e15	10050	大型竪穴	下層	縄文土器	深鉢	口縁	後期初頭	10YR 5/2	灰黄褐	R	2.0	4.0	1.0	中津Ⅱ	磨消縄文
01-41	47	10	B8	e15	10050	大型竪穴	上層	縄文土器	深鉢	口縁	後期初頭	7.5YR 5/4	にぶい褐	L	1.5	3.0	0.5	中津Ⅱ	磨消縄文
01-42	33	10	B8	d15	10050	大型竪穴	包含層	縄文土器	深鉢	口縁	後期初頭	2.5Y 8/2	灰白	L	2.0	4.5	2.0	中津Ⅱ	磨消縄文
01-43	63	10	B8	d16	10050	大型竪穴	下層	縄文土器	深鉢	口縁	後期初頭	10YR 7/3	にぶい黄橙	L	1.5	5.0	1.0	中津Ⅱ	磨消縄文
01-44	62	10	B8	e15	10050	大型竪穴	下層	縄文土器	深鉢	口縁	後期初頭	10YR 4/1	褐灰	R	2.0	4.5	1.0	中津Ⅱ	磨消縄文
01-45	64	10	B8	d15	10050	大型竪穴	下層	縄文土器	深鉢	口縁	後期初頭	10YR 3/1	黒褐	R	1.5	3.5	1.0	中津Ⅱ	磨消縄文
02-01	132	10	B8	e16	10050	大型竪穴	上層	縄文土器	深鉢	胴部	後期初頭	10YR 3/2	黒褐	L	1.5	3.0	1.0	中津Ⅱ	磨消縄文
02-02	47	10	B8	e15	10050	大型竪穴	上層	縄文土器	深鉢	胴部	後期初頭	7.5YR 3/1	黒褐	R	3.0	3.5	1.5	中津Ⅱ	磨消縄文
02-03	47	10	B8	e15	10050	大型竪穴	上層	縄文土器	深鉢	胴部	後期初頭	10YR 8/4	浅黄橙	R	2.0	4.0	1.0	中津Ⅱ	磨消縄文
02-04	42	10	B8	d16	10050	大型竪穴	上層	縄文土器	深鉢	胴部	後期初頭	10YR 5/2	灰黄褐	R		4.0	1.0	中津Ⅱ	磨消縄文
02-05	47	10	B8	e15	10050	大型竪穴	上層	縄文土器	深鉢	胴部	後期初頭	7.5YR 6/4	にぶい橙	R	2.0	3.0	0.5	中津Ⅱ	磨消縄文
02-06	64	10	B8	d15	10050	大型竪穴	下層	縄文土器	深鉢	胴部	後期初頭	10YR 4/1	褐灰	R	1.5	5.5	2.0	中津	磨消縄文
02-07	85	10	B8	e16	10050	大型竪穴	上層	縄文土器	深鉢	胴部	後期初頭			R	3.5	5.5	1.5	中津Ⅱ	磨消縄文
02-08	47	10	B8	e15	10050	大型竪穴	上層	縄文土器	深鉢	胴部	後期初頭	10YR 4/2	灰黄褐	R	2.0	3.0	1.5	中津Ⅱ	磨消縄文
02-09	45	10	B8	b15	10050	大型竪穴	上層	縄文土器	深鉢	胴部	後期初頭	2.5Y 7/3	淡黄	R	2.0	3.0	0.5	中津Ⅱ	磨消縄文
02-10	45	10	B8	b15	10050	大型竪穴	上層	縄文土器	深鉢	胴部	後期初頭	10YR 7/4	にぶい黄橙			3.5	1.0	中津Ⅱ	磨消縄文
02-11	174	10	B8	e16	10050	大型竪穴	上層	縄文土器	深鉢	胴部	後期初頭	10YR 6/2	灰黄褐	R	1.5	4.0	1.5	中津	磨消縄文
02-12	174	10	B8	e16	10050	大型竪穴	上層	縄文土器	深鉢	胴部	後期初頭	2.5Y 4/1	黄灰	R	2.0	3.0	1.5	中津	磨消縄文
02-13	33	10	B8	d15	10050	大型竪穴	包含層	縄文土器	深鉢	胴部	後期初頭							中津	磨消縄文
02-14	85	10	B8	e16	10050	大型竪穴	上層	縄文土器	深鉢	胴部	後期初頭	7.5YR 5/2	灰褐	R	2.0	4.0	1.5	中津	磨消縄文
02-15	132	10	B8	e16	10050	大型竪穴	上層	縄文土器	深鉢	胴部	後期初頭	2.5Y 5/1	灰黄	R	1.5	3.0	1.5	中津	磨消縄文
02-16	62	10	B8	e15	10050	大型竪穴	下層	縄文土器	深鉢	胴部	後期初頭	10YR 7/2	にぶい黄橙	R	2.0	3.0	1.0	中津Ⅱ	磨消縄文
02-17	47	10	B8	e15	10050	大型竪穴	上層	縄文土器	深鉢	胴部	後期初頭	10YR 8/1	灰白	R	2.0	3.0	1.5	中津	磨消縄文
02-18	47	10	B8	e15	10050	大型竪穴	上層	縄文土器	深鉢	胴部	後期初頭	10YR 4/1	褐灰	R	2.0	3.0	1.0	中津	磨消縄文
02-19	43	10	B8	d16	10050	大型竪穴	上層	縄文土器	深鉢	胴部	後期初頭	2.5Y 6/3	にぶい黄	R	2.5	5.0	1.0	北白川Ｃ？	磨消縄文
02-20	64	10	B8	d15	10050	大型竪穴	下層	縄文土器	深鉢	胴部	後期初頭	10YR 4/1	褐灰	R	1.5	4.0	1.0	中津	磨消縄文
02-21	174	10	B8	e16	10050	大型竪穴	上層	縄文土器	深鉢	胴部	後期初頭	10YR 4/1	褐灰	R	1.5	3.5	1.0	中津	磨消縄文
02-22	174	10	B8	e16	10050	大型竪穴	上層	縄文土器	深鉢	胴部	後期初頭			R	1.5	3.0	1.0	中津	磨消縄文
02-23	47	10	B8	e15	10050	大型竪穴	上層	縄文土器	深鉢	胴部	後期初頭			R	4.0	4.0	1.5	中津Ⅱ	磨消縄文
02-24	39	10	B8	e16 南	10050	大型竪穴	上層	縄文土器	深鉢	胴部	後期初頭	10YR 6/3	にぶい黄橙	R	2.0	4.5	0.5	中津	磨消縄文
02-25	47	10	B8	e15	10050	大型竪穴	上層	縄文土器	深鉢	胴部	後期初頭	10YR 5/2	灰黄褐	L	2.0	3.0	1.0	中津	磨消縄文
02-26	85	10	B8	e16	10050	大型竪穴	上層	縄文土器	深鉢	胴部	後期初頭	7.5YR 6/3	にぶい褐	R	2.0	3.0	1.0	中津	磨消縄文
02-27	85	10	B8	e16	10050	大型竪穴	上層	縄文土器	深鉢	胴部	後期初頭	10YR 5/3	にぶい黄褐	R	1.5	4.5	1.5	中津	磨消縄文
02-28	42	10	B8	d16	10050	大型竪穴	上層	縄文土器	深鉢	胴部	後期初頭	10YR 6/2	灰黄褐	R	1.5	4.0	0.5	中津	磨消縄文
02-29	42	10	B8	d16	10050	大型竪穴	上層	縄文土器	深鉢	胴部	後期初頭	10YR 7/2	にぶい黄橙	R	2.5	4.0	1.0	中津	磨消縄文
02-30	174	10	B8	e16	10050	大型竪穴	上層	縄文土器	深鉢	胴部	後期初頭	10YR 5/2	灰黄褐	L	2.0	3.5	1.0	中津	磨消縄文
02-31	132	10	B8	e16	10050	大型竪穴	上層	縄文土器	深鉢	胴部	後期初頭	10YR 4/1	褐灰	L	2.0	2.5	1.0	中津	磨消縄文
02-32	64	10	B8	d15	10050	大型竪穴	下層	縄文土器	深鉢	胴部	後期初頭	10YR 5/2	灰黄褐	R	2.0	3.5	1.5	中津	磨消縄文
02-33	32	10	B8	d16	10050	大型竪穴	包含層	縄文土器	深鉢	胴部	後期初頭	10YR 5/1	褐灰	R		3.5	1.5	中津	磨消縄文
02-34	47	10	B8	e15	10050	大型竪穴	上層	縄文土器	深鉢	胴部	後期初頭	7.5YR 6/3	にぶい褐	R	2.0	3.0	1.0	中津	磨消縄文
02-35	47	10	B8	e15	10050	大型竪穴	上層	縄文土器	深鉢	胴部	後期初頭	10YR 5/2	灰黄褐	R	2.0	4.0	1.5	中津	磨消縄文
02-36	64	10	B8	d15	10050	大型竪穴	下層	縄文土器	深鉢	胴部	後期初頭			R	1.5	3.0	1.5	中津	磨消縄文
02-37	47	10	B8	e15	10050	大型竪穴	上層	縄文土器	深鉢	胴部	後期初頭	10YR 3/1	黒褐	R		2.5	1.0	中津	磨消縄文
02-38	85	10	B8	e16	10050	大型竪穴	上層	縄文土器	深鉢	胴部	後期初頭	10YR 3/1	黒褐	L	2.5	2.5	1.5	中津	磨消縄文
02-39	174	10	B8	e16	10050	大型竪穴	上層	縄文土器	深鉢	胴部	後期初頭	10YR 7/3	にぶい黄橙	L	2.5			中津	磨消縄文
02-40	63	10	B8	d16	10050	大型竪穴	下層	縄文土器	深鉢	胴部	後期初頭	2.5Y 2/1	黒	L	2.0	5.0	1.0	中津	磨消縄文
02-41	132	10	B8	e16	10050	大型竪穴	上層	縄文土器	深鉢	胴部	後期初頭	10YR 7/3	にぶい黄橙	L	1.5	5.0	1.5	中津	磨消縄文
03-01	33	10	B8	d15	10050	大型竪穴	包含層	縄文土器	鉢	口縁	後期初～前	10YR 5/3	にぶい黄褐	R	1.5	3.5	2.0	福田ＫⅡ	胴部外反し口縁が内側に屈曲
03-02	62	10	B8	e15	10050	大型竪穴	下層	縄文土器	鉢	口縁	後期初～前	7.5YR 6/6	橙	R	2.0	2.5	1.5	福田ＫⅡ？	称名寺式に類似
03-03	62	10	B8	e15	10050	大型竪穴	下層	縄文土器	鉢？	胴部	後期初～前	2.5Y 3/1	黒褐	R	2.0	3.0	1.0	福田ＫⅡ？	沈線と列点文
03-04	64	10	B8	d15	10050	大型竪穴	下層	縄文土器	鉢	口縁	後期初～前	2.5Y 4/1	黄灰			3.0	0.5	福田ＫⅡ？	列点文
03-05	131	10	B8	e17	10050	大型竪穴	上層	縄文土器	鉢	胴部	後期初～前	10YR 6/2	灰黄褐					福田ＫⅡ	
03-06	150	10	B8	e15	10050	大型竪穴	下層	縄文土器	鉢	口縁	後期初～前							福田ＫⅡ	口縁が内側に屈曲
03-07	131	10	B8	e17	10050	大型竪穴	上層	縄文土器	鉢	口縁	後期初～前	10YR 6/2	灰黄褐					福田ＫⅡ	
03-08	62	10	B8	e15	10050	大型竪穴	下層	縄文土器	深鉢	口縁	後期初～前	10YR 7/3	にぶい黄橙	R	2.0	2.0	0.5	福田ＫⅡ	
03-09	85	10	B8	e16	10050	大型竪穴	上層	縄文土器	深鉢	口縁	後期初～前	7.5YR 4/2	灰褐	L	2.5		1.0	福田ＫⅡ	
03-10	33	10	B8	d15	10050	大型竪穴	包含層	縄文土器	深鉢	口縁	後期初～前	10YR 6/3	にぶい黄橙	L	1.5	2.0	0.5	福田ＫⅡ	口縁が内側に屈曲
03-11	85	10	B8	e16	10050	大型竪穴	上層	縄文土器	深鉢	口縁	後期初～前	7.5YR 5/2	灰褐	R	2.0	4.0	1.0	福田ＫⅡ	口縁が内側に屈曲
03-12	62	10	B8	e15	10050	大型竪穴	下層	縄文土器	深鉢	口縁	後期初～前	2.5Y 3/1	黒褐	R	2.0	3.0	1.0	福田ＫⅡ	口縁が内側に屈曲
03-13	47	10	B8	e15	10050	大型竪穴	上層	縄文土器	深鉢	口縁	後期初～前			L	1.5	3.5		福田ＫⅡ	
03-14	33	10	B8	d15	10050	大型竪穴	包含層	縄文土器	深鉢	口縁	後期初～前	10YR 6/3	にぶい黄橙	R	2.0	3.0	1.0	福田ＫⅡ	
03-15	47	10	B8	e15	10050	大型竪穴	上層	縄文土器	深鉢	口縁	後期初～前	10YR 7/3	にぶい黄橙	L	2.0	3.0	1.0	福田ＫⅡ	

報告№	登録№	調査区	大地区	小地区	遺構№	遺構種類	層位	遺物種類	器種	部位	時期	色調		縄文撚 L・R	縄文太 (mm)	沈線太 (mm)	沈線深 (mm)	型式	器形・文様
03-16	47	10	B8	e15	10050	大型竪穴	上層	縄文土器	深鉢	口縁	後期初～前	10YR 7/2	にぶい黄橙	L	2.0	3.0	1.0	福田ＫⅡ	
03-17	85	10	B8	e16	10050	大型竪穴	上層	縄文土器	深鉢	口縁	後期初～前	10YR 6/3	にぶい黄橙	L	3.0	5.0	2.0	福田ＫⅡ	口縁が内側に屈曲
03-18	47	10	B8	e15	10050	大型竪穴	上層	縄文土器	深鉢	胴部	後期初～前	10YR 7/2	にぶい黄橙	L	2.0	3.0	1.0	福田ＫⅡ	三本沈線文
03-19	47	10	B8	e15	10050	大型竪穴	上層	縄文土器	深鉢	胴部	後期初～前	10YR 7/3	にぶい黄橙	L	2.5	3.0	1.0	福田ＫⅡ	三本沈線文
03-20	85	10	B8	e16	10050	大型竪穴	上層	縄文土器	深鉢	胴部	後期初～前	7.5YR 6/4	にぶい橙	L	1.0	4.0	1.0	福田ＫⅡ	三本沈線文
03-21	85	10	B8	e16	10050	大型竪穴	上層	縄文土器	深鉢	胴部	後期初～前	10YR 3/1	黒褐	R	2.5	2.5	0.5	福田ＫⅡ	
03-22	85	10	B8	e16	10050	大型竪穴	上層	縄文土器	深鉢	胴部	後期初～前	10YR 5/2	灰黄褐	R	2.5	2.5	0.5	福田ＫⅡ	
03-23	175	10	B8	d16	10050	大型竪穴	上層	縄文土器	深鉢	胴部	後期初～前	2.5Y 6/2	灰黄	L	1.0	4.0	2.0	福田ＫⅡ	
03-24	47	10	B8	e15	10050	大型竪穴	上層	縄文土器	深鉢	胴部	後期初～前	10YR 3/1	黒褐	R	1.0	3.0	1.5	福田ＫⅡ	
03-25	47	10	B8	e15	10050	大型竪穴	上層	縄文土器	深鉢	胴部	後期初～前			L	1.5	4.0	1.0	福田ＫⅡ	
03-26	63	10	B8	d16	10050	大型竪穴	下層	縄文土器	深鉢	胴部	後期初～前	2.5Y 2/1	黒	R	2.0	3.0	2.0	福田ＫⅡ	
03-27	33	10	B8	d15	10050	大型竪穴	包含層	縄文土器	深鉢	胴部	後期初～前	2.5Y 3/1	黒褐	L	3.0	2.5	0.5	福田ＫⅡ	
03-28	32	10	B8	d16	10050	大型竪穴	包含層	縄文土器	深鉢	口縁	後期前葉	2.5Y 5/2	灰黄	R	2.0	3.5	2.0	四ツ池～芥川	口端上面に斜行沈線文
03-29	33	10	B8	d15	10050	大型竪穴	包含層	縄文土器	深鉢	口縁	後期前葉	7.5YR 5/2	灰褐			3.5	1.0	四ツ池～芥川	口端上面に横走沈線と刻み
03-30	32	10	B8	d16	10050	大型竪穴	包含層	縄文土器	深鉢	口縁	後期前葉	7.5YR 4/3	褐					四ツ池～芥川	口端上面に横走沈線と刻み
03-31	85	10	B8	e16	10050	大型竪穴	上層	縄文土器	深鉢	口縁	後期前葉							四ツ池～芥川	
03-32	85	10	B8	e16	10050	大型竪穴	上層	縄文土器	深鉢	口縁	後期前葉	2.5Y 5/1	灰黄					四ツ池～北白川上層	口縁外面に横走沈線
03-33	39	10	B8	e16 南	10050	大型竪穴	上層	縄文土器	深鉢	口縁	後期前葉	10YR 7/3	にぶい黄橙			3.5	1.0	四ツ池～北白川上層	口縁外面に横走沈線
03-34	85	10	B8	e16	10050	大型竪穴	上層	縄文土器	深鉢	口縁	後期前葉	5YR 5/6	明赤褐					四ツ池～北白川上層	
03-35	47	10	B8	e15	10050	大型竪穴	上層	縄文土器	深鉢	口縁	後期前葉	2.5YR 4/6	赤褐※					四ツ池～北白川上層	※内外面とも赤彩
03-36	47	10	B8	e15	10050	大型竪穴	上層	縄文土器	深鉢	口縁	後期前葉	7.5YR 6/4	にぶい橙					四ツ池～北白川上層	口端に刻み
03-37	40	10	B8	e17	10050	大型竪穴	上層	縄文土器	深鉢	口縁	後期前葉			R	2.5			四ツ池～北白川上層	口縁外面に横位の縄文
03-38	40	10	B8	e17	10050	大型竪穴	上層	縄文土器	深鉢	胴部	後期前葉	2.5Y 6/3	にぶい黄	L	1.0	2.0	0.5	四ツ池～北白川上層	
03-39	40	10	B8	e17	10050	大型竪穴	上層	縄文土器	深鉢	口縁	後期前葉	2.5Y 2/1	黒	R	1.5	2.5	1.0	四ツ池～北白川上層	口縁内面に横走沈線2条
03-40	39	10	B8	e16 南	10050	大型竪穴	上層	縄文土器	深鉢	胴部	後期前葉	10YR 7/3	にぶい黄橙		2.0	3.0	1.0	四ツ池～北白川上層	
03-41	241	10	B8	d16	10056	土坑		縄文土器	深鉢	胴部	後期前葉	10YR 4/2	灰黄褐			4.0	1.0	四ツ池～北白川上層	
04-01	64	10	B8	d15	10050	大型竪穴	下層	縄文土器		口縁	後期初頭							中津	磨消縄文
04-02	64	10	B8	d15	10050	大型竪穴	下層	縄文土器	深鉢	胴部	後期初頭	2.5Y 4/1	黄灰	R	2.0	3.0	1.0	中津	磨消縄文　Ｊ字文
04-03	64	10	B8	d15	10050	大型竪穴	下層	縄文土器	深鉢	口縁	後期初頭							中津	磨消縄文　※赤彩
04-04	174	10	B8	e16	10050	大型竪穴	上層	縄文土器		口縁	後期初頭	10YR 3/1	黒褐	L	4.0			北白川Ｃ？	縦位に帯縄文
04-05	64	10	B8	d16	10050	大型竪穴	上層	縄文土器	深鉢	口縁	後期初頭			L	2.5	17.0		北白川Ｃ？	縦位に帯縄文
04-06	64	10	B8	d15	10050	大型竪穴	下層	縄文土器	深鉢	口縁	後期初頭							北白川Ｃ？	縦位に帯縄文
04-07	85	10	B8	e16	10050	大型竪穴	上層	縄文土器	深鉢	口縁	後期	10YR 5/2	灰黄褐					-	条線文
04-08	62	10	B8	e15	10050	大型竪穴	下層	縄文土器	深鉢	口縁	後期				8.0			-	条線文
04-09	45	10	B8	b15	10050	大型竪穴	上層	縄文土器	深鉢	口縁	後期					3.0	0.5	-	条線文
04-10	32	10	B8	d16	10050	大型竪穴	包含層	縄文土器	深鉢	口縁	後期	10YR 5/2	灰黄褐					-	条線文
04-11	47	10	B8	e15	10050	大型竪穴	上層	縄文土器	深鉢	口縁	後期	10YR 6/3	にぶい黄橙					-	条線文
04-12	47	10	B8	e15	10050	大型竪穴	上層	縄文土器	深鉢	口縁	後期	10YR 6/3	にぶい黄橙					-	条線文
04-13	85	10	B8	e16	10050	大型竪穴	上層	縄文土器	深鉢	口縁	後期	7.5YR 5/4	にぶい褐					-	条線文
04-14	45	10	B8	b15	10050	大型竪穴	上層	縄文土器	深鉢	底部	後期	10YR 7/4	にぶい黄橙					-	
04-15	64	10	B8	d15	10050	大型竪穴	下層	縄文土器	深鉢	底部	後期	10YR 2/1	黒					-	
04-16	85	10	B8	e16	10050	大型竪穴	上層	縄文土器	-	底部	後期	2.5Y 6/2	灰黄					-	
04-17	47	10	B8	e15	10050	大型竪穴	上層	縄文土器	-	底部	後期	7.5YR 5/3	にぶい褐					-	
04-18	85	10	B8	e16	10050	大型竪穴	上層	縄文土器	-	底部	後期	10YR 7/3	にぶい黄橙					-	網代圧痕あり
04-19	290	10	B8	e16	10050	大型竪穴		縄文土器	-	底部	後期	10YR 6/3	にぶい黄橙					-	
04-20	85	10	B8	e16	10050	大型竪穴	上層	縄文土器	-	底部	後期	10YR 6/2	灰黄褐					-	凹み状の圧痕あり
04-21	42	10	B8	d16	10050	大型竪穴	上層	縄文土器	-	底部	後期	10YR 6/3	にぶい黄橙					-	
04-22	85	10	B8	e16	10050	大型竪穴	上層	縄文土器	-	底部	後期	10YR 6/3	にぶい黄橙					-	
04-23	85	10	B8	e16	10050	大型竪穴	上層	縄文土器	-	底部	後期	10YR 7/3	にぶい黄橙					-	
04-24	41	10	B8	d16 南	10050	大型竪穴	上層	縄文土器	-	口縁	後期初～前	10YR 5/2	灰黄褐	L	2.0	4.0	2.0	中津～福田ＫⅡ	
04-25	47	10	B8	e15	10050	大型竪穴	上層	縄文土器	-	胴部	後期初～前	10YR 6/2	灰黄褐	R	3.0	4.0	1.0	中津～福田ＫⅡ	
04-26	207	10	B8	e16	10057	土坑		縄文土器	深鉢	口縁	後期初～前			L	1.5	3.5	0.5	中津～福田ＫⅡ	
04-27	207	10	B8	e16	10057	土坑		縄文土器	深鉢	口縁	後期初～前	10YR 7/2	にぶい黄橙	R	2.0	4.0	1.0	中津～福田ＫⅡ	
04-28	217	10	B8	e17	10053	土坑		縄文土器	深鉢	胴部	後期前葉	10YR 5/2	灰黄褐					-	条線文
04-29	205	10	B8	e16	10055	土坑		縄文土器	深鉢	口縁	後期前葉	10YR 8/3	浅黄橙					四ツ池～芥川	口縁が内側に屈曲
04-30	205	10	B8	e16	10055	土坑		縄文土器	深鉢	口縁	後期前葉	10YR 5/3	にぶい黄褐	R	2.5			四ツ池～芥川	口縁が内側に屈曲
04-31	241	10	B8	d16	10050	大型竪穴		縄文土器	深鉢	胴部	後期前葉	10YR 6/4	にぶい黄橙	R	2.5	3.0	1.5	四ツ池～芥川	
04-32	206	10	B8	d16	10056	土坑		縄文土器	深鉢	胴部	後期前葉	2.5R 3/3	暗オリーブ褐		1.3			四ツ池～芥川	交差条線文
04-33	244	10	B8	d16	10071	土坑		縄文土器	深鉢	口縁	後期前葉	10YR 6/2	灰黄褐	R	2.0	4.0	1.0	四ツ池～芥川	口端上面に横走沈線と刻み
04-34	224	10	B8	d16	10056	土坑		縄文土器	深鉢	胴部	後期初頭	2.5Y 6/4	にぶい黄	R	1.5	3.5	1.5	中津	
04-35	33	10	B8	d15	10050	大型竪穴	包含層	縄文土器	深鉢	胴底	後期初頭	10YR 5/3	にぶい黄褐	L	2.0	3.0	1.0	中津	
04-36	207	10	B8	e16	10057	土坑		縄文土器	深鉢	胴底	後期							-	無文粗製深鉢
04-37	207	10	B8	e16	10057	土坑		縄文土器	深鉢	口縁	後期初頭	2.5Y 2/1	黒					福田ＫⅡ	三本沈線文
04-38	1775	9	B8	d18	9080	埋設土器		縄文土器	深鉢	口縁	後期初頭	10YR 6/4	にぶい黄橙	L	1.0	2.5	1.0	福田ＫⅡ	三本沈線文
05-01	450	9	A8	t16	9035	柱穴		縄文土器	鉢	口縁	後期初頭	10YR 4/1	褐灰	R		2.5	0.5	福田ＫⅡ	
05-02	505	9	A8	u15	9035	柱穴		縄文土器	鉢	口縁	後期初頭	10YR 5/3	にぶい黄褐	R	2.0	2.5	1.0	福田ＫⅡ	三本沈線文
05-03	422	9	A8	u16	9035	柱穴		縄文土器	鉢	口縁	後期初頭	10YR 5/2	灰黄褐	R	2.0	2.5	0.5	福田ＫⅡ	三本沈線文
05-04	477	9	A8	u16	9035	柱穴		縄文土器	鉢	頸胴	後期初頭							-	
05-05	422	9			9035	柱穴		縄文土器	鉢	口縁	後期前葉	10YR 5/1	褐灰	R	2.0	3.0	0.5	四ツ池	口端上面に刻み
05-06	423	9	A8	u16	9035	柱穴		縄文土器	鉢	口縁	後期前葉	7.5YR 5/6	明褐	R	2.0	2.5	1.0	四ツ池	口端上面に横走沈線文
05-07	498	9	A8	u16	9035	柱穴		縄文土器	深鉢	口縁	中期末	10YR 5/3	にぶい黄褐					北白川Ｃ	
05-08	450	9	A8	t16	9035	柱穴		縄文土器	深鉢	口縁	後期前葉	7.5YR 6/6	橙			3.0	1.5	-	
05-09	477	9	A8	u16	9035	柱穴		縄文土器	深鉢	口縁	中期末	7.5YR 6/6	橙	L	2.0			北白川Ｃ	
05-10	477	9	A8	u16	9035	柱穴		縄文土器	深鉢	口縁	中期末	7.5YR 6/6	橙					北白川Ｃ	
05-11	501	9	A8	w15	9036	柱穴		縄文土器	深鉢	口縁	中期末	7.5YR 6/4	にぶい橙	L		4.5	2.0	北白川Ｃ	
05-12	479	9	A8	w15	9036	柱穴		縄文土器	深鉢	口縁	後期前葉	10YR 6/3	にぶい黄橙	R	2.0	3.0	1.0	-	
05-13	1096	9	A8	w 15	9036	柱穴		縄文土器	深鉢	胴部	後期前葉	10YR 4/1	褐灰	R	2.0	3.0	1.5	-	
05-14	458	9	A8	w15	9036	柱穴		縄文土器	深鉢	口縁	後期前葉	10YR 5/3	にぶい黄褐					四ツ池～芥川	
05-15	501	9	A8	w15	9036	柱穴		縄文土器	深鉢	胴部	後期前葉	10YR 4/3	にぶい黄褐			3.5	1.0		
05-16	479	9	A8	w15	9036	柱穴		縄文土器	深鉢	胴部	後期前葉	10YR 7/2	にぶい黄橙	L	2.5	3.0	0.5		
05-17	479	9	A8	w15	9036	柱穴		縄文土器	深鉢	胴部	後期前葉								
05-18	455	9	A8	w15	9036	柱穴		縄文土器	深鉢	口縁	後期前葉	10YR 7/4	にぶい黄橙			3.5	2.0	四ツ池～芥川	口端上面に横走沈線文
05-19					9036	柱穴		縄文土器	深鉢	口縁	後期前葉	10YR 7/4	にぶい黄橙		2.0	3.5	1.0	四ツ池～北白川上層	多条沈線文（3条）
05-20	504	9	A8	w16	9036	柱穴		縄文土器	深鉢	胴部	後期前葉	7.5YR 5/4	にぶい褐	L	2.0	3.0	0.5	四ツ池～北白川上層	多条沈線文（3条）
05-21	458	9	A8	w15	9036	柱穴		縄文土器	深鉢	胴部	後期前葉	10YR 3/1	黒褐			3.5	1.0	四ツ池～北白川上層	多条沈線文
05-22	506	9	A8	u15	9037	柱穴		縄文土器	深鉢	胴部	後期前葉							四ツ池～北白川上層	縄文地多条沈線文
05-23	1095	9	A8	w15 北	9036	柱穴		縄文土器	深鉢	口縁	後期前葉	10YR 7/4	にぶい黄橙			3.5	1.5	四ツ池～芥川	口端上面に横走沈線文
05-24	251	10	A8	u14	10033	土坑		縄文土器	深鉢	口縁	後期前葉	10YR 5/3	にぶい黄褐	R	2.0	3.0	1.0	四ツ池～北白川上層	
05-25	251	10	A8	u14	10033	土坑		縄文土器	深鉢	口縁	後期前葉	10YR 6/4	にぶい黄橙					四ツ池～北白川上層	口端面拡大
05-26	483	9	A8	u14	9037	柱穴		縄文土器	深鉢	口縁	後期前葉	7.5YR 6/6	橙					四ツ池～北白川上層	口端面拡大
05-27	314	10	A8	u14	10114	柱穴		縄文土器	深鉢	口縁	後期前葉	10YR 6/3	にぶい黄橙			3.5	1.5	四ツ池～北白川上層	
05-28	505	9	A8	u15	9035	柱穴		縄文土器	深鉢	胴部	後期前葉	2.5Y 4/1	黄灰	L	3.0	4.0	0.5	四ツ池～北白川上層	縄文地多条沈線文
05-29	506	9	A8	u15	9037	柱穴		縄文土器	深鉢	胴部	後期前葉	7.5YR 6/6	橙	L	2.0	2.5	1.0	四ツ池～北白川上層	
05-30	538	9	A8	u14	9037	柱穴		縄文土器	深鉢	口縁	後期前葉							北白川上層？	口縁外面肥厚、縄文地横走沈線1条
05-31	480	9	A8	u14	9037	柱穴		縄文土器	深鉢	胴部	後期前葉	10YR 6/2	灰黄褐					北白川上層	胴部がふくらむ小形の鉢　外面ミガキ
06-01	498	9	A8	u16	9035	柱穴		縄文土器	深鉢	底部	後期前葉	10YR 6/4	にぶい黄橙					北白川上層	網代圧痕あり
06-02	476	9	A8	u16	9035	柱穴		縄文土器	鉢	口縁	後期前葉	10YR 5/2	灰黄褐	L	4.5			北白川上層	
06-03	425	9	A8	u16	9035	柱穴		縄文土器	深鉢	口縁	後期前葉	10YR 4/2	灰黄褐					北白川上層	口端面拡大
06-04	423	9	A8	u16	9035	柱穴		縄文土器	鉢	半存	後期前葉							北白川上層	頸部無文　胴部縄文地
06-05	1095	9	A8	w15 北	9036	柱穴		縄文土器	鉢	胴部	後期前葉	10YR 7/4	にぶい黄橙	R	2.0	3.0	1.0	北白川上層	
06-06	452	9	A8	u16	9035	柱穴		縄文土器	鉢	胴部	後期前葉							北白川上層	粗製深鉢

報告№	登録№	調査区	大地区	小地区	遺構№	遺構種類	層位	遺物種類	器種	部位	時期	色調		縄文撚 L・R	縄文太 (mm)	沈線太 (mm)	沈線深 (mm)	型式	器形・文様
06-07	514	9	A8	w15	9036	柱穴		縄文土器	鉢	半存	後期前葉							北白川上層	粗製深鉢　貝殻条痕　補修孔あり
06-08	535	9	A8	w15	9036	柱穴		縄文土器	深鉢	半存	後期前葉							北白川上層	粗製深鉢　貝殻条痕
06-09	502	9	A8	w15	9036	柱穴		縄文土器	深鉢	半存	後期前葉							北白川上層	ボウル形の浅鉢
06-10	514	9	A8	w15	9036	柱穴		縄文土器	深鉢	口縁	後期前葉							北白川上層	粗製深鉢
06-11	536	9	A8	u14	9037	柱穴		縄文土器	浅鉢	口縁	後期前葉	10YR 3/1	黒褐					四ツ池～芥川	口端面拡大
06-12	484	9						縄文土器	浅鉢	口縁	後期前葉	10YR 5/3	にぶい黄褐			3.5	1.5	北白川上層	口縁外面肥厚　横走沈線2条
07-01	304	10	A8	w 14	10034	柱穴		縄文土器	深鉢	口縁	後期前葉	10YR 3/2	黒褐			2.5	1.0	北白川上層1	波頂に同心円文
07-02	232	10	A8	w 14	10034	柱穴		縄文土器	深鉢	口縁	後期前葉	10YR 3/2	黒褐			3.0	0.5	北白川上層1	波頂に同心円文
07-03	212	10	A8	s16	9031	土坑		縄文土器	深鉢	胴部	後期前葉	7.5YR 4/2	灰褐	R	3.0	4.0	1.0	四ツ池～北白川上層	
07-04	212	10	A8	s16	9031	土坑		縄文土器	深鉢	胴部	後期前葉	10YR 5/3	にぶい黄褐	L	2.5	3.0	1.0	四ツ池～北白川上層	
07-05	304	10	A8	w 14	10034	柱穴		縄文土器	深鉢	胴部	後期前葉	10YR 7/4	にぶい黄橙	R	2.5			四ツ池～北白川上層	頚部無文　胴部縄文地
07-06	231	10	A8	w15	10034	柱穴		縄文土器	深鉢	胴部	後期前葉	10YR 5/3	にぶい黄褐					四ツ池～北白川上層	
07-07	197	10	A8	v15	9001	大型竪穴	1層	縄文土器	深鉢	口縁	後期前葉	7.5YR 5/2	灰褐					四ツ池～北白川上層	
07-08	199	10	A8	w16	9001	大型竪穴	2層	縄文土器	深鉢	口縁	後期前葉							四ツ池～北白川上層	
07-09	307	10	A8	w 14	9001	大型竪穴	1層	縄文土器	鉢	口縁	後期前葉							四ツ池～北白川上層	縄文地
07-10	197	10	A8	v15	9001	大型竪穴	1層	縄文土器	鉢	口縁	後期前葉							四ツ池～北白川上層	皿状
07-11	304	10	A8	w 14	9001	大型竪穴	2層	縄文土器	深鉢	口縁	後期前葉							北白川上層	粗製深鉢　外面ナデ
07-12	232	10	A8	w 14	10034	柱穴		縄文土器	浅鉢	口縁	後期前葉							北白川上層	条線文
07-13	307	10	A8	w 14	10034	柱穴		縄文土器	深鉢	口縁	後期前葉	7.5YR 7/6	橙	L	2.5	4.0	1.0	四ツ池～北白川上層	
07-14								縄文土器	深鉢	口縁	後期前葉	10YR 7/3	にぶい黄橙	L	3.0	4.0	2.0	四ツ池～北白川上層	
07-15	509	9	A8	v15	9044	土坑		縄文土器	深鉢	口縁	後期前葉	10YR 6/3	にぶい黄橙			3.0	0.5	四ツ池～北白川上層	
07-16	509	9	A8	v15	9044	土坑		縄文土器	深鉢	口縁	後期前葉	7.5YR 7/6	橙			3.0	1.0	四ツ池～北白川上層	
07-17	448	9	A8	v15	9044	土坑		縄文土器	深鉢	口縁	後期前葉	2.5Y 5/2	灰黄	L	2.0	3.0	1.5	四ツ池～北白川上層	
07-18	636	9	A8	v15	9040	土坑		縄文土器	深鉢	口縁	後期前葉	10YR 5/2	灰黄褐					四ツ池～北白川上層	条線文
07-19	447	9	A8	w15	9043	土坑		縄文土器	深鉢	口縁	後期前葉	10YR 6/4	にぶい黄橙			4.0	0.5	四ツ池～北白川上層	
07-20	310	10	A8	v 14	10036	柱穴		縄文土器	深鉢	口縁	後期前葉	10YR 7/3	にぶい黄橙	L	2.0	3.5	1.0	四ツ池～北白川上層	
07-21	198	10	A8	v16	9001	大型竪穴	2層	縄文土器	深鉢	口縁	後期前葉	10YR 3/1	黒褐	R	2.5	3.5	0.5	四ツ池～北白川上層	
07-22	225	10	A8	w 14	10058	土坑		縄文土器	深鉢	口縁	後期前葉							四ツ池～北白川上層	関東系?
07-23	225	10	A8	w 14	10058	土坑		縄文土器	深鉢	口縁	後期前葉							四ツ池～北白川上層	
07-24	233	10	A8	w15	10037	土坑		縄文土器	深鉢	口縁	後期前葉	10YR 7/3	にぶい黄橙					四ツ池～北白川上層	
07-25	213	10	B8	p20	9001	大型竪穴	包含層	縄文土器	深鉢	口縁	後期前葉	10YR 2/1	黒					四ツ池～北白川上層	条線文
07-26	208	10	A8	w17	9020	土坑		縄文土器	深鉢	口縁	中期末?	10YR 5/2	灰黄褐	L	2.0	3.0	0.5	北白川Ｃ？	
07-27	233	10	A8	w15	10037	土坑		縄文土器	深鉢	完形	後期前葉							北白川上層	粗製深鉢　貝殻条痕
07-28	266	10	A8	w 14	10085	埋設土器		縄文土器	深鉢	完形	後期前葉							北白川上層	粗製深鉢　貝殻条痕
08-01	296	10	B8	b16	10033	埋設土器		縄文土器	深鉢	完形	後期前葉							北白川上層	粗製深鉢
08-02	271	10	A8	v14	10086	埋設土器		縄文土器	深鉢	完形	後期前葉							北白川上層	粗製深鉢　縄文地
08-03	282	9	A8	t15	9032	埋設土器		縄文土器	深鉢	完形	後期前葉							北白川上層	粗製深鉢　底部打ち欠き
08-04	272	10	A8	v14	10032	埋設土器		縄文土器	深鉢	完形	後期前葉	10YR 5/2	灰黄褐					北白川上層	粗製深鉢　貝殻条痕　底部穿孔
08-05	324	9	A8	t15	9033	埋設土器		縄文土器	深鉢	底部	後期前葉							北白川上層	粗製深鉢　貝殻条痕　底部穿孔
08-06	266	10	A8	w 14	10085	埋設土器		縄文土器	深鉢	底部	後期前葉							北白川上層	粗製深鉢　貝殻条痕　底部穿孔
08-07	265	10	A8	w 14	10084	埋設土器		縄文土器			後期前葉	10YR 6/2	灰黄褐						
08-08	264	10	A8	w15	10039	埋設土器		縄文土器	深鉢	口縁	中期末	10YR 8/2	灰白	R	1.5			北白川Ｃ	
09-01	363	9	A8	v15	9001	大型竪穴	4層	縄文土器	深鉢	口縁	中期末	5YR 5/6	明赤褐	L	2.5			北白川Ｃ	
09-02	331	9	A8	w16	9001	大型竪穴	4層	縄文土器	深鉢	口縁	中期末	10YR 7/4	にぶい黄橙	L	3.5			北白川Ｃ	縦位に帯縄文
09-03	411	9	A8	w15	9001	大型竪穴	4層	縄文土器	深鉢	口縁	中期末	10YR 7/4	にぶい黄橙	L	2.5			北白川Ｃ	縦位に帯縄文
09-04	347	9	A8	u16	9001	大型竪穴	4層	縄文土器	深鉢	口縁	後期初頭	10YR 6/2	灰黄褐	R	1.5	3.5	1.5	中津	
09-05	346	9	A8	w15	9001	大型竪穴	4層	縄文土器	深鉢	口縁	後期初頭	10YR 7/4	にぶい黄橙			6.0	1.0	中津	
09-06	346	9	A8	w15	9001	大型竪穴	4層	縄文土器	深鉢	口縁	後期初頭	7.5YR 6/6	橙	L	2.0	4.0	1.5	中津	
09-07	346	9	A8	w15	9001	大型竪穴	4層	縄文土器	深鉢	口縁	後期前葉	2.5Y 6/1	黄灰	R	2.5	4.5	1.0	福田ＫⅡ～四ツ池	口縁が内側に屈曲
09-08	410	9	A8	v16	9001	大型竪穴	4層	縄文土器	深鉢	口縁	後期前葉							福田ＫⅡ～四ツ池	口端上面に横走沈線
09-09	331	9	A8	w16	9001	大型竪穴	4層	縄文土器	深鉢	口縁	後期前葉	10YR 4/1	褐灰			3.0	1~2.5	福田ＫⅡ～四ツ池	口端上面に横走沈線
09-10	123	10	A8	u14	9001	大型竪穴	3層	縄文土器	深鉢	口縁	後期前葉	10YR 7/4	にぶい黄橙	R	2.0	2.5	1.0	福田ＫⅡ～四ツ池	
09-11	330	9	A8	v15	9001	大型竪穴	4層	縄文土器	深鉢	口縁	後期前葉	7.5YR 7/6	橙	R	2.0	2.5	0.5	福田ＫⅡ～四ツ池	
09-12	330	9	A8	v15	9001	大型竪穴	4層	縄文土器	深鉢	口縁	後期前葉	7.5YR 6/6	橙	L	2.0	3.0	1.0	福田ＫⅡ～四ツ池	
09-13	331	9	A8	w16	9001	大型竪穴	4層	縄文土器	深鉢	口縁	後期前葉	7.5YR 6/3	にぶい褐	R	2.0	3.5	1.0	四ツ池～芥川	口縁が内側に屈曲
09-14	368	9	A8	u15	9001	大型竪穴	4層	縄文土器	深鉢	口縁	後期前葉	7.5YR 7/4	にぶい橙					四ツ池～芥川	口端上面に刻み
09-15	367	9	A8	u14	9001	大型竪穴	4層	縄文土器	深鉢	口縁	後期前葉	10YR 5/1	褐灰			4.0	1.0	四ツ池～芥川	口端上面に刻み
09-16	331	9	A8	w16	9001	大型竪穴	4層	縄文土器	深鉢	口縁	後期前葉	7.5YR 7/4	にぶい橙					中津～四ツ池	
09-17	331	9	A8	w16	9001	大型竪穴	4層	縄文土器	深鉢	口縁	後期前葉	10YR 7/4	にぶい黄橙					四ツ池～芥川	
09-18	331	9	A8	w16	9001	大型竪穴	4層	縄文土器	深鉢	口縁	後期前葉	7.5YR 7/6	橙			4.0	0.5	四ツ池～芥川	口縁が内側に屈曲
09-19	371	9	A8	t15	9001	大型竪穴	4層	縄文土器	深鉢	口縁	後期前葉	10YR 7/2	にぶい黄橙	L	3.0	4.0	1.0	北白川上層1	橋状把手の痕跡
09-20	373	9	A8	u15	9001	大型竪穴	4層	縄文土器	深鉢	口縁	後期前葉	10YR 8/3	浅黄橙					北白川上層1	口縁外面に横走沈線　波頂に刺突
09-21	122	10	A8	w14(北)	9001	大型竪穴	3層	縄文土器	深鉢	口縁	後期前葉	5YR 4/6	赤褐			4.0	1.5	北白川上層1	口縁外面　横走沈線2条　内面に段
09-22	363	9	A8	v15	9001	大型竪穴	4層	縄文土器	深鉢	口縁	後期前葉	10YR 5/3	にぶい黄褐			4.5	1.0	北白川上層1	口縁外面に横走沈線　波頂に刺突
09-23	122	10	A8	w14(北)	9001	大型竪穴	3層	縄文土器	深鉢	口縁	後期前葉	10YR 5/4	にぶい黄褐			2.5	1.0	北白川上層1	口縁外面に横走沈線　波頂に刺突
09-24	347	9	A8	u16	9001	大型竪穴	4層	縄文土器	深鉢	口縁	後期前葉	2.5Y 3/1	黒褐			2.5	1.0	北白川上層1	口縁外面に横走沈線　波頂に刺突
09-25	347	9	A8	u16	9001	大型竪穴	4層	縄文土器	深鉢	口縁	後期前葉	7.5YR 4/1	褐灰			2.5	1.0	北白川上層1	口縁外面に横走沈線　波頂に刺突
09-26	330	9	A8	v15	9001	大型竪穴	4層	縄文土器	深鉢	口縁	後期前葉	7.5YR 5/4	にぶい褐			3.0	1.0	北白川上層1	波頂に同心円文
09-27	363	9	A8	v15	9001	大型竪穴	4層	縄文土器	深鉢	口縁	後期前葉	10YR 3/2	黒褐	L	2.0	3.0	1.0	北白川上層1	波頂に同心円文
09-28	331	9	A8	w16	9001	大型竪穴	4層	縄文土器	深鉢	口縁	後期前葉	7.5YR 6/4	にぶい橙					北白川上層1	波頂内面に刺突
09-29	347	9	A8	u16	9001	大型竪穴	4層	縄文土器	深鉢	口縁	後期前葉	7.5YR 4/3	褐			3.0	1.0	北白川上層1	口縁外面に縦位の沈線文
09-30	347	9	A8	u16	9001	大型竪穴	4層	縄文土器	深鉢	口縁	後期前葉	7.5YR 6/6	橙			2.5	0.5	北白川上層1	口縁外面に横走沈線　波頂に刺突
09-31	347	9	A8	u16	9001	大型竪穴	4層	縄文土器	深鉢	口縁	後期前葉	10YR 6/4	にぶい黄橙	R	2.0	2.0	1.0	北白川上層2?	※一部に赤彩残る
09-32	329	9	A8	u15	9001	大型竪穴	4層	縄文土器	深鉢	胴部	後期初頭			R	2.5	6.0	2.0	中津	磨消縄文
09-33	363	9	A8	v15	9001	大型竪穴	4層	縄文土器	深鉢	胴部	後期初頭	10YR 6/2	灰黄褐	R	1.5	4.0	1.0	中津	磨消縄文
10-01	331	9	A8	w16	9001	大型竪穴	4層	縄文土器	深鉢	胴部	後期初頭	10YR 6/3	にぶい黄橙	R	2.5	3.0	1.5	中津	磨消縄文
10-02	331	9	A8	w16	9001	大型竪穴	4層	縄文土器	深鉢	胴部	後期初頭	10YR 7/3	にぶい黄橙	R	2.0	7.0	1.5	中津	磨消縄文
10-03	331	9	A8	w16	9001	大型竪穴	4層	縄文土器	深鉢	胴部	後期初頭	10YR 6/4	にぶい黄橙	R	1.5	4.0	1.5	中津	磨消縄文
10-04	411	9	A8	w15	9001	大型竪穴	4層	縄文土器	深鉢	胴部	後期前葉	10YR 7/4	にぶい黄橙					北白川Ｃ？	
10-05	331	9	A8	w16	9001	大型竪穴	4層	縄文土器	深鉢	胴部	後期前葉	10YR 6/2	灰黄褐	R	2.5	3.0	1.0	福田ＫⅡ	三本沈線文
10-06	331	9	A8	w16	9001	大型竪穴	4層	縄文土器	深鉢	胴部	後期前葉	10YR 6/2	灰黄褐			3.5	0.5	福田ＫⅡ～四ツ池	
10-07	388	9	A8	u16	9001	大型竪穴	4層	縄文土器	深鉢	胴部	後期前葉					3.0	0.5	福田ＫⅡ～四ツ池	
10-08	347	9	A8	u16	9001	大型竪穴	4層	縄文土器	深鉢	胴部	後期前葉			R		4.0	0.5	-	四国～九州系?
10-09	331	9	A8	w16	9001	大型竪穴	4層	縄文土器	深鉢	胴部	後期前葉	2.5Y 7/3	淡黄			3.0	1.5	四ツ池～北白川上層	条線文地　多条沈線文（3条）
10-10	113	10	A8	x15	9001	大型竪穴	3層	縄文土器	深鉢	胴部	後期前葉	10YR 3/1	黒褐			3.5	0.5	四ツ池～北白川上層	条沈線文（3条）
10-11	302	9	A8	u15	9001	大型竪穴	4層	縄文土器	深鉢	胴部	後期前葉	10YR 7/4	にぶい黄橙	R	2.0	2.0	0.5	四ツ池～北白川上層	
10-12	331	9	A8	w16	9001	大型竪穴	4層	縄文土器	深鉢	胴部	後期前葉	10YR 6/2	灰黄褐	R	3.0	4.0	0.5	四ツ池～北白川上層	縄文地　多条沈線文
10-13	123	10	A8	u14	9001	大型竪穴	3層	縄文土器	深鉢	胴部	後期前葉	10YR 4/1	褐灰	R	2.5	3.0	1.5	四ツ池～北白川上層	縄文地　多条沈線文
10-14	126	10	A8	v14(西南)	9001	大型竪穴	3層	縄文土器	深鉢	胴部	後期前葉	2.5Y 6/3	にぶい黄	R	2.5	3.0	1.0	四ツ池～北白川上層	縄文地　多条沈線文
10-15	391	9	A8	w15	9001	大型竪穴	4層	縄文土器	深鉢	胴部	後期前葉	7.5YR 7/4	にぶい橙	L	2.0	3.0	0.5	四ツ池～北白川上層	縄文地　多条沈線文
10-16	331	9	A8	w16	9001	大型竪穴	4層	縄文土器	深鉢	胴部	後期前葉	10YR 6/2	灰黄褐	L	2.5	3.5	0.5	四ツ池～北白川上層	縄文地　多条沈線文
10-17	368	9	A8	u15	9001	大型竪穴	4層	縄文土器	深鉢	胴部	後期前葉	10YR 6/4	にぶい黄橙	L	2.0	2.0	0.5	四ツ池～北白川上層	縄文地　多条沈線文
10-18	367	9	A8	u14	9001	大型竪穴	4層	縄文土器	深鉢	胴部	後期前葉	10YR 5/2	灰黄褐	R	2.5			四ツ池～北白川上層	条線文地　多条沈線文
10-19	123	10	A8	u14	9001	大型竪穴	3層	縄文土器	深鉢	胴部	後期前葉	7.5YR 7/4	にぶい橙			3.0	0.5	四ツ池～北白川上層	多条沈線文
10-20	122	10	A8	w14(北)	9001	大型竪穴	3層	縄文土器	深鉢	胴部	後期前葉	10YR 4/1	褐灰			2.5	0.5	四ツ池～北白川上層	多条沈線文
10-21	331	9	A8	w16	9001	大型竪穴	4層	縄文土器	深鉢	胴部	後期前葉	10YR 5/2	灰黄褐					四ツ池～北白川上層	条線文
10-22	395	9	A8	v16	9001	大型竪穴	4層	縄文土器	深鉢	胴部	後期前葉	10YR 5/3	にぶい黄褐					四ツ池～北白川上層	条線文
10-23	409	9	A8	v15	9001	大型竪穴	4層	縄文土器	深鉢	口縁	後期前葉	10YR 6/4	にぶい黄橙	R	1.5	3.0	1.0	（松ノ木）	ボウル形
10-24	329	9	A8	u15	9001	大型竪穴	4層	縄文土器	深鉢	口縁	後期前葉			R	1.5	3.0	1.0	（松ノ木）	ボウル形
10-25	369	9	A8	u15	9001	大型竪穴	4層	縄文土器	浅鉢	胴部	後期前葉	10YR 6/4	にぶい黄橙	L	1.5	3.0	0.5	福田ＫⅡ？	双耳壷か
10-26	386	9	A8	u14	9001	大型竪穴	4層	縄文土器	浅鉢	把手	後期前葉	10YR 4/1	褐灰	R	2.0	5.0	1.0	四ツ池～北白川上層	

報告№	登録№	調査区	大地区	小地区	遺構№	遺構種類	層位	遺物種類	器種	部位	時期	色調		縄文撚 L・R	縄文太 (mm)	沈線太 (mm)	沈線深 (mm)	型式	器形・文様
10-27	346	9	A8	w15	9001	大型竪穴	4 層	縄文土器	壷？	口縁	後期前葉	10YR 5/2	灰黄褐					四つ池～北白川上層	胴部屈曲　口縁外反
10-28	331	9	A8	w16	9001	大型竪穴	4 層	縄文土器		口縁	後期前葉	10YR 4/1	褐灰					四つ池～北白川上層	ボウル形
10-29	347	9	A8	u16	9001	大型竪穴	4 層	縄文土器	浅鉢	口縁	後期前葉	10YR 5/1	褐灰					四つ池～北白川上層	ボウル形
10-30	363	9	A8	v15	9001	大型竪穴	4 層	縄文土器	浅鉢	胴部	後期前葉	10YR 7/3	にぶい黄橙	L	4.0			四つ池～北白川上層	胴部縄文地
10-31	368	9	A8	u15	9001	大型竪穴	4 層	縄文土器	鉢	口縁	後期前葉							（堀之内）	口縁外面横走沈線　内面に段あり
10-32	421	9	A8	w15	9001	大型竪穴	4 層	縄文土器	鉢	口縁	後期前葉							北白川上層	皿状
11-01	396	9	A8	v16	9001	大型竪穴	4 層	縄文土器	深鉢	口縁	後期前葉							北白川上層	ボウル形　波状口縁
11-02	397	9	A8	v16	9001	大型竪穴	4 層	縄文土器	浅鉢	口縁	後期前葉							北白川上層	縄文地
11-03	122	10	A8	w14（北）	9001	大型竪穴	3 層	縄文土器	浅鉢	口縁	後期前葉	10YR 5/3	にぶい黄褐	R				（松ノ木）	小形の鉢
11-04	363	9	A8	v15	9001	大型竪穴	4 層	縄文土器	鉢	口縁	後期前葉	7.5YR 7/4	にぶい橙					北白川上層	小形の鉢
11-05	363	9	A8	v15	9001	大型竪穴	4 層	縄文土器	鉢	口縁	後期前葉	10YR 7/3	にぶい黄橙	R	3.0			北白川上層	小形の鉢
11-06	364	9	A8	u16	9001	大型竪穴	4 層	縄文土器	鉢	底部	後期前葉							北白川上層	小形の鉢
11-07	363	9	A8	v15	9001	大型竪穴	4 層	縄文土器	鉢	口縁	後期前葉							北白川上層	小形の鉢
11-08	420	9	A8	v15	9001	大型竪穴	4 層	縄文土器	鉢	口縁	後期前葉							四つ池～北白川上層	口端上面に横走沈線
11-09									鉢	口縁	後期前葉	2.5YR 7/1	明赤灰					北白川上層	
11-10	330	9	A8	v15	9001	大型竪穴	4 層	縄文土器	鉢	口縁	後期前葉							北白川上層	
11-11	331	9	A8	w16	9001	大型竪穴	4 層	縄文土器	鉢	口縁	後期前葉	5YR 2/1	黒褐					北白川上層	口縁内面肥厚　横走沈線
11-12	443	9	A8	u16	9001	大型竪穴	4 層	縄文土器	深鉢	口縁	後期前葉							北白川上層	粗製深鉢　貝殻条痕
11-13	363	9	A8	v15	9001	大型竪穴	4 層	縄文土器	深鉢	口縁	後期前葉							北白川上層	粗製深鉢　貝殻条痕
11-14	363	9	A8	v15	9001	大型竪穴	3 層	縄文土器	深鉢	口縁	後期前葉							北白川上層	粗製深鉢　貝殻条痕
11-15	363	9	A8	v15	9001	大型竪穴	3 層	縄文土器	深鉢	口縁	後期前葉							北白川上層	粗製深鉢　貝殻条痕
11-16	391	9	A8	w15	9001	大型竪穴	4 層	縄文土器	深鉢	口縁	後期前葉							北白川上層	粗製深鉢　貝殻条痕
11-17	365	9	A8	t16	9001	大型竪穴	4 層	縄文土器	深鉢	口縁	後期前葉							北白川上層	粗製深鉢　貝殻条痕
12-01	364	9	A8	u16	9001	大型竪穴	4 層	縄文土器	深鉢	口縁	後期前葉							北白川上層	粗製深鉢　貝殻条痕
12-02	402	9	A8	u15	9001	大型竪穴	4 層	縄文土器	深鉢	口縁	後期前葉							北白川上層	粗製深鉢　貝殻条痕
12-03	292	9	A8	u15	9001	大型竪穴	4 層	縄文土器	深鉢	口縁	後期前葉							北白川上層	粗製深鉢　貝殻条痕
12-04	401	9	A8	u15				縄文土器	深鉢	口縁	後期前葉							北白川上層	粗製深鉢　貝殻条痕
12-05								縄文土器	深鉢	口縁	後期初～前	2.5Y 6/3	にぶい黄	R	2.0	3.5	1.5	中津～福田ＫⅡ	
12-06	122	10	A8	w14（北）	9001	大型竪穴	3 層	縄文土器	深鉢	口縁	後期初～前	10YR 7/3	にぶい黄橙	L	1.5	3.5	1.5	中津～福田ＫⅡ	
13-01	323	9	A8	w15	9001	大型竪穴	3 層	縄文土器	深鉢	口縁	後期初～前	7.5YR 6/6	橙	L	2.0	2.5	1.0	中津～福田ＫⅡ	
13-02	301	9	A8	w16	9001	大型竪穴	3 層	縄文土器	深鉢	口縁	後期初～前	7.5YR 7/4	にぶい橙	L	1.0	3.0	1.0	中津～福田ＫⅡ	
13-03	257	9	A8	u15	9001	大型竪穴	3 層	縄文土器	深鉢	口縁	後期初～前	7.5YR 5/4	にぶい褐	R	2.0	5.0	2.0	中津～福田ＫⅡ	
13-04	170	10	A8	v13	9001	大型竪穴	3 層	縄文土器	深鉢	口縁	後期初～前	10YR 8/3	浅黄橙	L	3.0			中津～福田ＫⅡ	
13-05	300	9	A8	v15	9001	大型竪穴	3 層	縄文土器	深鉢	口縁	後期初～前	7.5YR 6/4	にぶい橙	L	2.0	3.0	1.5	福田ＫⅡ～	
13-06	349	9	A8	v16	9001	大型竪穴	3 層	縄文土器	深鉢	口縁	後期初～前	7.5YR 5/4	にぶい褐	L	1.0	3.0	1.0	福田ＫⅡ～	
13-07	301	9	A8	w16	9001	大型竪穴	3 層	縄文土器	深鉢	口縁	後期初～前	7.5YR 5/4	にぶい褐	R				福田ＫⅡ～	
13-08	172	10	A8	w 14	9001	大型竪穴	3 層	縄文土器	深鉢	口縁	後期初～前	7.5YR 5/4	にぶい褐	R	2.0	2.5	0.5	福田ＫⅡ～	
13-09	296	9	A8	w16	9001	大型竪穴	3 層	縄文土器	深鉢	口縁	後期初～前	7.5YR 4/1	褐灰	R	2.0	3.5	2.5	福田ＫⅡ～	
13-10	257	9	A8	u15	9001	大型竪穴	3 層	縄文土器	深鉢	口縁	後期初～前	10YR 5/3	にぶい黄褐	R	1.5	3.5	1.0	福田ＫⅡ～	
13-11	323	9	A8	w15	9001	大型竪穴	3 層	縄文土器	深鉢	口縁	後期初～前	10YR 4/2	灰黄褐	L	4.0	3.0	0.5	福田ＫⅡ～	
13-12	257	9	A8	u15	9001	大型竪穴	3 層	縄文土器	深鉢	口縁	後期初～前			R	2.0	5.5	1.0	福田ＫⅡ～	
13-13	257	9	A8	u15	9001	大型竪穴	3 層	縄文土器	深鉢	口縁	後期初～前	10YR 6/2	灰黄褐	L	1.0	3.0	1.5	福田ＫⅡ～	
13-14	349	9	A8	v16	9001	大型竪穴	3 層	縄文土器	深鉢	口縁	後期初～前	10YR 6/2	灰黄褐	L	1.0	3.5	1.0	福田ＫⅡ～	橋状把手の痕跡
13-15	297	9	A8	w16	9001	大型竪穴	3 層	縄文土器	深鉢	口縁	後期初～前	10YR 6/3	にぶい黄橙	L	1.0	4.0	3.0	福田ＫⅡ～	
13-16	297	9	A8	w16	9001	大型竪穴	3 層	縄文土器	深鉢	口縁	後期前葉	10YR 7/2	にぶい黄橙					四ツ池～芥川	
13-17	300	9	A8	v15	9001	大型竪穴	3 層	縄文土器	深鉢	口縁	後期前葉	10YR 6/2	灰黄褐					四ツ池～芥川	双耳壷
13-18	299	9	A8	u14	9001	大型竪穴	3 層	縄文土器	深鉢	口縁	後期前葉	10YR 3/2	黒褐	R	4.0	3.0	1.0	四ツ池～芥川	双耳壷
13-19	300	9	A8	v15	9001	大型竪穴	3 層	縄文土器	壷	口縁	後期前葉	10YR 2/1	黒	L	3.0	4.0	2.0	四ツ池～芥川	口端上面に横走沈線
13-20	100	10	A8	w 14	9001	大型竪穴	3 層	縄文土器	壷	口縁	後期前葉	10YR 5/2	灰黄褐	R	2.5			四ツ池～芥川	口端上面に横走沈線
13-21	100	10	A8	w 14	9001	大型竪穴	3 層	縄文土器	深鉢	口縁	後期前葉	7.5YR 6/3	にぶい褐					四ツ池～芥川	口端上面に横走沈線
13-22	257	9	A8	u15	9001	大型竪穴	3 層	縄文土器	深鉢	口縁	後期前葉	10YR 7/4	にぶい黄橙	R	2.5	4.0	1.5	四ツ池～芥川	口端上面に横走沈線
13-23	257	9	A8	u15	9001	大型竪穴	3 層	縄文土器	深鉢	口縁	後期前葉	10YR 6/2	灰黄褐			3.0	1.5	四ツ池～芥川	口端上面に横走沈線
13-24	296	9	A8	w16	9001	大型竪穴	3 層	縄文土器	深鉢	口縁	後期前葉	10YR 5/1	褐灰	R	2.5	3.0	0.5	四ツ池～芥川	
13-25	295	9	A8	v16	9001	大型竪穴	3 層	縄文土器	深鉢	口縁	後期前葉	10YR 5/3	にぶい黄褐					四ツ池～芥川	口端上面に横走沈線
13-26	170	10	A8	v13	9001	大型竪穴	3 層	縄文土器	深鉢	口縁	後期前葉	7.5YR 7/4	にぶい橙					四ツ池～芥川	
13-27	302	9	A8	u15	9001	大型竪穴	3 層	縄文土器	深鉢	口縁	後期前葉	7.5YR 4/1	褐灰					四ツ池～芥川	
13-28	301	9	A8	w16	9001	大型竪穴	3 層	縄文土器	深鉢	口縁	後期前葉	10YR 5/4	にぶい黄褐	L	2.0			四ツ池～芥川	
13-29	99	10	A8	w 14	9001	大型竪穴	3 層	縄文土器	深鉢	胴部	中期末	10YR 7/3	にぶい黄橙	R	3.0	6.0	2.0	北白川Ｃ	
13-30	281	9	A8	u15	9001	大型竪穴	3 層	縄文土器	深鉢	胴部	後期前葉	7.5YR 6/6	橙	L	3.0	3.0	1.0	四ツ池～北白川上層	
13-31	349	9	A8	v16	9001	大型竪穴	3 層	縄文土器	深鉢	胴部	後期前葉	10YR 6/2	灰黄褐	L	1.0	4.0	2.0	四ツ池～北白川上層	
13-32	298	9	A8	u16	9001	大型竪穴	3 層	縄文土器	深鉢	胴部	後期前葉	7.5YR 5/6	明褐	R	1.5	2.0	0.5	四ツ池～北白川上層	
13-33	111	10	A8	w15	9001	大型竪穴	3 層	縄文土器	深鉢	胴部	後期前葉	10YR 6/2	灰黄褐	R	2.5	4.0	1.5	四ツ池～北白川上層	
13-34	257	9	A8	u15	9001	大型竪穴	3 層	縄文土器	深鉢	胴部	後期前葉	10YR 7/3	にぶい黄橙	R	1.0	2.5	0.5	四ツ池～北白川上層	
13-35	99	10	A8	w 14	9001	大型竪穴	3 層	縄文土器	深鉢	胴部	後期前葉	10YR 6/3	にぶい黄橙	R	3.0	4.0	0.5	四ツ池～北白川上層	
13-36	281	9	A8	u15	9001	大型竪穴	3 層	縄文土器	深鉢	胴部	後期前葉	10YR 6/4	にぶい黄橙	R	2.5	2.0	0.5	四ツ池～北白川上層	
13-37	294	9	A8	t15	9001	大型竪穴	3 層	縄文土器	深鉢	胴部	後期前葉	7.5YR 5/4	にぶい褐			2.5	1.0	四ツ池～北白川上層	縄文地　多条沈線文
13-38	170	10	A8	v13	9001	大型竪穴	3 層	縄文土器	深鉢	胴部	後期前葉	10YR 4/3	にぶい黄褐	L	3.0	4.0	1.5	四ツ池～北白川上層	縄文地　多条沈線文
13-39	281	9	A8	u15	9001	大型竪穴	3 層	縄文土器	深鉢	口縁	後期前葉	10YR 5/3	にぶい黄褐	L	4.0	5.0	1.0	（堀之内１）	胴部に蕨手文
13-40	281	9	A8	u15	9001	大型竪穴	3 層	縄文土器	深鉢	口縁	後期前葉	10YR 3/1	黒褐			3.0	0.5	（堀之内１）	
14-01	170	10	A8	v13	9001	大型竪穴	3 層	縄文土器	深鉢	口縁	後期前葉	10YR 5/2	灰黄褐			3.0	0.5	（堀之内１）	
14-02	278	9	A8	u15	9001	大型竪穴	3 層	縄文土器	深鉢	口縁	後期前葉							北白川上層	
14-03	301	9	A8	w16	9001	大型竪穴	3 層	縄文土器	深鉢	口縁	後期前葉							北白川上層	
14-04	349	9	A8	v16	9001	大型竪穴	3 層	縄文土器	深鉢	口縁	後期前葉	10YR 4/1	褐灰	R	2.5			北白川上層	
14-05	302	9	A8	u15	9001	大型竪穴	3 層	縄文土器	深鉢	口縁	後期前葉	10YR 4/1	褐灰					北白川上層	
14-06	112	10	A8	v14(西南)	9001	大型竪穴	3 層	縄文土器	深鉢	口縁	後期前葉			R	3.0	3.0	0.5	北白川上層	
14-07	170	10	A8	v13	9001	大型竪穴	3 層	縄文土器	深鉢	口縁	後期前葉	10YR 5/2	灰黄褐	L	1.5	2.5	0.5	北白川上層	
14-08									深鉢	口縁	後期前葉							北白川上層	
14-09	257	9	A8	u15	9001	大型竪穴	3 層	縄文土器	深鉢	口縁	後期前葉	10YR 6/4	にぶい黄橙	L	1.0	3.0	1.0	北白川上層	
14-10	170	10	A8	v13	9001	大型竪穴	3 層	縄文土器	深鉢	口縁	後期前葉	10YR 6/2	灰黄褐			3.0	0.5	北白川上層	
14-11	113	10	A8	x15	9001	大型竪穴	3 層	縄文土器	深鉢	口縁	後期前葉	10YR 4/2	灰黄褐			3.0	1.5	北白川上層	
14-12	298	9	A8	u16	9001	大型竪穴	3 層	縄文土器	深鉢	口縁	後期前葉	10YR 4/1	褐灰			2.5	1.5	北白川上層	
14-13	300	9	A8	v15	9001	大型竪穴	3 層	縄文土器	深鉢	口縁	後期前葉	7.5YR 5/3	にぶい褐			3.0	1.5	北白川上層	
14-14	300	9	A8	v15	9001	大型竪穴	3 層	縄文土器	深鉢	口縁	後期前葉	7.5YR 5/3	にぶい褐			2.0	1.0	北白川上層	
14-15	281	9	A8	u15	9001	大型竪穴	3 層	縄文土器	深鉢	口縁	後期前葉	7.5YR 7/4	にぶい橙			3.5	1.0	北白川上層１	波頂に同心円文
14-16	300	9	A8	v15	9001	大型竪穴	3 層	縄文土器	深鉢	口縁	後期前葉			L		3.0	2.0	北白川上層１	波頂に同心円文
14-17	97	10	A8	v14(東南)	9001	大型竪穴	3 層	縄文土器	深鉢	口縁	後期前葉	7.5YR 7/3	にぶい橙	L		3.0	2.0	北白川上層１	波頂に同心円文
14-18									深鉢	口縁	後期前葉	2.5Y 6/2	灰黄			4.0	1.5	北白川上層１	
14-19	257	9	A8	u15	9001	大型竪穴	3 層	縄文土器	深鉢	口縁	後期前葉	2.5Y 6/2	灰黄			4.0	1.5	北白川上層１	口縁に対向弧線文
14-20	301	9	A8	w16	9001	大型竪穴	3 層	縄文土器	深鉢	口縁	後期前葉	2.5Y 6/2	灰黄			4.0	1.5	北白川上層１	口縁に対向弧線文
14-21	97	10	A8	v14(東南)	9001	大型竪穴	3 層	縄文土器	深鉢	口縁	後期前葉	2.5Y 6/2	灰黄			4.0	1.5	-	
14-22	300	9	A8	v15	9001	大型竪穴	3 層	縄文土器	深鉢	口縁	後期前葉	2.5Y 6/2	灰黄			4.0	1.5	（彦崎ＫⅡ）	
14-23	279	9	A8	v15	9001	大型竪穴	3 層	縄文土器	深鉢	口縁	後期前葉	2.5Y 6/2	灰黄			4.0	1.5	-	
14-24	254	9	A8	v16	9001	大型竪穴	3 層	縄文土器	深鉢	口縁	後期前葉	2.5Y 6/2	灰黄			4.0	1.5	北白川上層	口縁内面肥厚　沈線文
14-25	111	10	A8	w15	9001	大型竪穴	3 層	縄文土器	深鉢	口縁	後期前葉	2.5Y 6/2	灰黄			4.0	1.5	北白川上層	口縁内面肥厚　沈線文
14-26	115	10	A8	v14(北西)	9001	大型竪穴	3 層	縄文土器	深鉢	口縁	後期前葉	2.5Y 6/2	灰黄			4.0	1.5	北白川上層	口縁内面肥厚　沈線文
14-27	295	9	A8	v16	9001	大型竪穴	3 層	縄文土器	深鉢	口縁	後期前葉	2.5Y 6/2	灰黄			4.0	1.5	北白川上層	
14-28	301	9	A8	w16	9001	大型竪穴	3 層	縄文土器	深鉢	口縁	後期前葉	2.5Y 6/2	灰黄			4.0	1.5	北白川上層	
14-29	279	9	A8	v15	9001	大型竪穴	3 層	縄文土器	深鉢	口縁	後期前葉	2.5Y 6/2	灰黄			4.0	1.5	北白川上層	
14-30	354	9	A8	w16	9001	大型竪穴	3 層	縄文土器	深鉢	口縁	後期前葉	2.5Y 6/2	灰黄			4.0	1.5	北白川上層	
14-31	300	9	A8	v15	9001	大型竪穴	3 層	縄文土器	深鉢	口縁	後期前葉	2.5Y 6/2	灰黄			4.0	1.5	北白川上層３	
14-32	300	9	A8	v15	9001	大型竪穴	3 層	縄文土器	深鉢	口縁	後期前葉	10YR 8/2	灰白					北白川上層	波頂に円文

報告№	登録№	調査区	大地区	小地区	遺構№	遺構種類	層位	遺物種類	器種	部位	時期	色調		縄文撚 L・R	縄文太 (mm)	沈線太 (mm)	沈線深 (mm)	型式	器形・文様
14-33	279	9	A8	v15	9001	大型竪穴	3 層	縄文土器	深鉢	口縁	後期前葉	10YR 4/1	褐灰	R	3.0			北白川上層	波頂に円文
15-01	281	9	A8	u15	9001	大型竪穴	3 層	縄文土器	深鉢	口縁	後期前葉	10YR 5/2	灰黄褐	L	2.0	3.0	1.0	北白川上層	波頂に円文
15-02	302	9	A8	u15	9001	大型竪穴	3 層	縄文土器	深鉢	口縁	後期前葉	7.5YR 4/2	灰褐			2.0	0.5	北白川上層	条線文
15-03	257	9	A8	u15	9001	大型竪穴	3 層	縄文土器	深鉢	口縁	後期前葉	10YR 8/3	浅黄橙					北白川上層	条線文
15-04	257	9	A8	u15	9001	大型竪穴	3 層	縄文土器	深鉢	口縁	後期前葉	10YR 5/2	灰黄褐	R	2.5			北白川上層	条線文
15-05	328	9	A8	w16	9001	大型竪穴	3 層	縄文土器	深鉢	胴部	後期前葉	10YR 5/4	にぶい黄褐					北白川上層	条線文
15-06	99	10	A8	w 14	9001	大型竪穴	3 層	縄文土器	深鉢	胴部	後期前葉	7.5YR 5/3	にぶい褐					北白川上層	条線文
15-07	298	9	A8	u16	9001	大型竪穴	3 層	縄文土器	深鉢	頸部	後期前葉	10YR 7/3	にぶい黄橙	L	2.0	3.0	0.5	北白川上層	縄文地　多条沈線文
15-08	257	9	A8	u15	9001	大型竪穴	3 層	縄文土器	深鉢	頸部	後期前葉	10YR 6/4	にぶい黄橙			4.0	0.5	北白川上層	縄文地　多条沈線文
15-09	278	9	A8	u15	9001	大型竪穴	3 層	縄文土器	深鉢	頸部	後期前葉	10YR 5/3	にぶい黄褐			4.0	1.0	北白川上層	縄文地　多条沈線文
15-10	115	10	A8	v14(北西)	9001	大型竪穴	3 層	縄文土器	深鉢	頸部	後期前葉	10YR 5/3	にぶい黄褐	L	3.5	4.0	1.0	北白川上層	縄文地　多条沈線文
15-11	293	9	A8	u15	9001	大型竪穴	3 層	縄文土器	深鉢	頸部	後期前葉	10YR 6/4	にぶい黄橙	L	2.0	2.5	0.5	北白川上層	縄文地　多条沈線文
15-12	298	9	A8	u16	9001	大型竪穴	3 層	縄文土器	深鉢	頸部	後期前葉	10YR 4/3	にぶい黄褐			4.0	0.5	北白川上層	縄文地　多条沈線文
15-13	99	10	A8	w 14	9001	大型竪穴	3 層	縄文土器	深鉢	頸部	後期前葉	10YR 4/1	褐灰					北白川上層	縄文地　多条沈線文
15-14	301	9	A8	w16	9001	大型竪穴	3 層	縄文土器	深鉢	頸部	後期前葉	10YR 5/2	灰黄褐	L	3.5	3.0	1.0	北白川上層	縄文地　多条沈線文
15-15	257	9	A8	u15	9001	大型竪穴	3 層	縄文土器	深鉢	胴部	後期前葉	10YR 4/1	褐灰	L	2.5	3.0	1.0	北白川上層	縄文地　多条沈線文
15-16	300	9	A8	v15	9001	大型竪穴	3 層	縄文土器	深鉢	胴部	後期前葉	10YR 5/2	灰黄褐			2.5	2.5	北白川上層	沈線文
15-17	100	10	A8	w 14	9001	大型竪穴	3 層	縄文土器	深鉢	胴部	後期前葉	10YR 5/2	灰黄褐			2.5	2.5	北白川上層	沈線文
15-18	279	9	A8	v15	9001	大型竪穴	3 層	縄文土器	深鉢	胴部	後期前葉	10YR 7/3	にぶい黄橙	L	4.0	4.5	0.5	北白川上層	
15-19	300	9	A8	v15	9001	大型竪穴	3 層	縄文土器	深鉢	胴部	後期前葉	10YR 5/2	灰黄褐			3.0	0.5	北白川上層	
15-20	98	10	A8	v14	9001	大型竪穴	3 層	縄文土器	深鉢	胴部	後期前葉	10YR 7/3	にぶい黄橙	L	2.5	3.0	1.0	北白川上層	
15-21	296	9	A8	w16	9001	大型竪穴	3 層	縄文土器	深鉢	胴部	後期前葉	2.5Y 5	灰黄	R	2.5	3.0	0.5	北白川上層	
15-22	257	9	A8	u15	9001	大型竪穴	3 層	縄文土器	深鉢	胴部	後期前葉	10YR 5/2	灰黄褐					北白川上層	
15-23	298	9	A8	u16	9001	大型竪穴	3 層	縄文土器	深鉢	胴部	後期前葉	10YR 6/3	にぶい黄橙			3.0	1.0	北白川上層	
15-24	301	9	A8	w16	9001	大型竪穴	3 層	縄文土器	深鉢	胴部	後期前葉	10YR 3/1	黒褐	L	1.5	3.0	0.5	北白川上層	
15-25	98	10	A8	v14	9001	大型竪穴	3 層	縄文土器	深鉢	胴部	後期前葉							(堀之内 2)	
15-26	135	10	A8	w 14	9001	大型竪穴	3 層	縄文土器	深鉢	胴部	後期前葉	10YR 6/2	灰黄褐	L	1.0	2.0	1.5	(堀之内 2)	
15-27									深鉢	胴部	後期前葉	10YR 7/3	にぶい黄橙	R	1.0	5.0	0.5	(小池原上層)	
15-28	100	10	A8	w 14	9001	大型竪穴	3 層	縄文土器	深鉢	胴部	後期前葉	10YR 4/1	褐灰	R	3.0	5.0	0.5	北白川上層	
15-29	113	10	A8	x15	9001	大型竪穴	3 層	縄文土器	鉢	胴部	後期前葉	10YR 5/2	灰黄褐			1.0	0.5	北白川上層	
15-30	114	10	A8	v15(西)	9001	大型竪穴	3 層	縄文土器	鉢	胴部	後期前葉			L	1.0	2.0	0.5	北白川上層	
15-31	300	9	A8	v15	9001	大型竪穴	3 層	縄文土器	鉢	胴部	後期前葉	10YR 7/3	にぶい黄橙	L	1.5	2.0	0.5	北白川上層	
15-32	298	9	A8	u16	9001	大型竪穴	3 層	縄文土器	鉢	胴部	後期前葉	10YR 6/3	にぶい黄橙					北白川上層	
15-33	257	9	A8	u15	9001	大型竪穴	3 層	縄文土器	浅鉢	口縁	後期前葉							(堀之内 1)	
15-34	257	9	A8	u15	9001	大型竪穴	3 層	縄文土器	浅鉢	口縁	後期前葉							(堀之内 1)	
16-01	349	9	A8	v16	9001	大型竪穴	2 層	縄文土器	深鉢	口縁	後期前葉							北白川上層	
16-02	100	10	A8	w 14	9001	大型竪穴	3 層	縄文土器	深鉢	口縁	後期前葉							北白川上層	
16-03	278	9	A8	u15	9001	大型竪穴	3 層	縄文土器	深鉢	口縁	後期前葉	10YR 7/3	にぶい黄橙					北白川上層	
16-04	100	10	A8	w 14	9001	大型竪穴	3 層	縄文土器	深鉢	口縁	後期前葉							(堀之内 1)	
16-05	97	10	A8	v14(東南)	9001	大型竪穴	3 層	縄文土器	鉢	口縁	後期前葉	10YR 6/2	灰黄褐	L	2.0	2.5	0.5	(堀之内 2)	
16-06	301	9	A8	w16	9001	大型竪穴	3 層	縄文土器	鉢	口縁	後期前葉							(堀之内 2)	
16-07	100	10	A8	w 14	9001	大型竪穴	3 層	縄文土器	鉢	口縁	後期前葉	10YR 4/2	灰黄褐	L	3.0	4.0	0.5	(堀之内 2)	
16-08	111	10	A8	w15	9001	大型竪穴	3 層	縄文土器	鉢	口縁	後期前葉	2.5Y 6/3	にぶい黄	R	2.5	3.5	0.5	北白川上層	小形の鉢
16-09	292	9	A8	u15	9001	大型竪穴	3 層	縄文土器	鉢	口縁	後期前葉	10YR 2/1	黒			3.0	1.0	北白川上層	小形の鉢
16-10	302	9	A8	u15	9001	大型竪穴	3 層	縄文土器	鉢	口縁	後期前葉			R	3.0			北白川上層	小形の鉢
16-11	278	9	A8	u15	9001	大型竪穴	3 層	縄文土器	鉢	口縁	後期前葉	10YR 5/3	にぶい黄褐					北白川上層	小形の鉢
16-12	328	9	A8	w16	9001	大型竪穴	3 層	縄文土器	鉢	口縁	後期前葉	10YR 8/4	浅黄橙	L	3.0	3.5	1.0	北白川上層	小形の鉢
16-13	171	10	A8	v14	9001	大型竪穴	3 層	縄文土器	鉢	口縁	後期前葉	10YR 5/4	にぶい黄褐					北白川上層	小形の鉢
16-14	98	10	A8	v14	9001	大型竪穴	3 層	縄文土器	鉢	口縁	後期前葉	10YR 5/2	灰黄褐					北白川上層	小形の鉢
16-15	98	10	A8	v14	9001	大型竪穴	3 層	縄文土器	鉢	口縁	後期前葉							北白川上層	小形の鉢
16-16	115	10	A8	v14(北西)	9001	大型竪穴	3 層	縄文土器	鉢	口縁	後期前葉							北白川上層	小形の鉢
16-17	121	10	A8	v14	9001	大型竪穴	3 層	縄文土器	鉢	口縁	後期前葉							北白川上層	小形の鉢
16-18					9001	大型竪穴	3 層	縄文土器	鉢	口縁	後期前葉							北白川上層	小形の鉢
16-19					9001	大型竪穴	3 層	縄文土器	鉢	口縁	後期前葉	10YR 6/3	にぶい黄橙	L	2.0	2.0	0.5	北白川上層	小形の鉢
16-20					9001	大型竪穴	3 層	縄文土器	鉢		後期前葉							北白川上層	
16-21	290	9	A8	u15	9001	大型竪穴	3 層	縄文土器	鉢	口縁	後期前葉							(小池原上層)	
16-22					9001	大型竪穴	3 層	縄文土器	注口	口縁	後期前葉							北白川上層	
17-01	97	10	A8	v14(東南)	9001	大型竪穴	3 層	縄文土器	浅鉢	口縁	後期前葉	7.5YR 7/4	にぶい橙	R	2.0	3.0	2.5	北白川上層	
17-02	115	10	A8	v14(北西)	9001	大型竪穴	3 層	縄文土器	浅鉢	口縁	後期前葉							北白川上層	
17-03	349	9	A8	v16	9001	大型竪穴	3 層	縄文土器	浅鉢	口縁	後期前葉							北白川上層	
17-04					9001	大型竪穴	3 層	縄文土器	浅鉢	口縁	後期前葉							北白川上層	
17-05					9001	大型竪穴	3 層	縄文土器	注口?	口縁	後期前葉	10YR 5/2	灰黄褐					北白川上層	
17-06					9001	大型竪穴	3 層	縄文土器	鉢	口縁	後期前葉							北白川上層	
17-07	301	9	A8	w16	9001	大型竪穴	3 層	縄文土器	注口?	口縁	後期前葉							北白川上層	
17-08	100	10	A8	w 14	9001	大型竪穴	3 層	縄文土器	浅鉢	口縁	後期前葉							北白川上層	縄文地
17-09	349	9	A8	v16	9001	大型竪穴	3 層	縄文土器	浅鉢	口縁	後期前葉							北白川上層	
17-10	98	10	A8	v14	9001	大型竪穴	3 層	縄文土器	浅鉢	底部	後期前葉							北白川上層	
17-11	112	10	A8	v14(西南)	9001	大型竪穴	3 層	縄文土器	浅鉢	口縁	後期前葉	10YR 5/3	にぶい黄褐	L	3.0	4.0	1.0	北白川上層	
17-12					9001	大型竪穴	3 層	縄文土器	浅鉢	半存	後期前葉							北白川上層	ボウル形
17-13	170	10	A8	v13	9001	大型竪穴	3 層	縄文土器	鉢	半存	後期前葉							北白川上層	皿状
17-14	122	10	A8	w14 (北)	9001	大型竪穴	3 層	縄文土器	浅鉢	半存	後期前葉	7.5YR 5/3	にぶい褐					北白川上層	小形のボウル形
17-15	301	9	A8	w16	9001	大型竪穴	3 層	縄文土器	浅鉢	口縁	後期前葉	10YR 5/4	にぶい黄褐	L	2.0			北白川上層	
17-16	302	9	A8	u15	9001	大型竪穴	3 層	縄文土器	浅鉢	胴部	後期前葉							北白川上層	縄文地
17-17	298	9	A8	u16	9001	大型竪穴	3 層	縄文土器	鉢	口縁	後期前葉							北白川上層	粗製深鉢
17-18	321	9	A8	u15	9001	大型竪穴	3 層	縄文土器	深鉢	口縁	後期前葉							北白川上層	粗製深鉢
17-19	97	10	A8	v14(東南)	9001	大型竪穴	3 層	縄文土器	深鉢	口縁	後期前葉							北白川上層	粗製深鉢
17-20	111	10	A8	w15	9001	大型竪穴	3 層	縄文土器	深鉢	口縁	後期前葉							北白川上層	粗製深鉢
17-21					9001	大型竪穴	3 層	縄文土器	深鉢	口縁	後期前葉							北白川上層	粗製深鉢
17-22					9001	大型竪穴	3 層	縄文土器	深鉢	底部	後期前葉							北白川上層	粒状の圧痕
17-23	121	10	A8	v14	9001	大型竪穴	3 層	縄文土器	深鉢	底部	後期前葉	10YR 6/6	明黄褐					北白川上層	
17-24	119	10	A8	u14	9001	大型竪穴	3 層	縄文土器	-	底部	後期前葉	10YR 6/3	にぶい黄橙					北白川上層	
17-25	298	9	A8	u16	9001	大型竪穴	3 層	縄文土器	-	底部	後期前葉	10YR 6/3	にぶい黄橙					北白川上層	
17-26	98	10	A8	v14	9001	大型竪穴	3 層	縄文土器	-	口縁	中期末	10YR 7/3	にぶい黄橙	R	2.0	5.0	1.0	北白川 C	
17-27	290	9	A8	u15	9001	大型竪穴	3 層	縄文土器	-	口縁	中期末	7.5YR 6/4	にぶい橙	L	2.5	4.5	2.0	北白川 C	
18-01	432	9	A8	u16	9001	大型竪穴	2 層	縄文土器	深鉢	口縁	中期末	7.5YR 5/2	灰褐	L	2.0			北白川 C	
18-02	167	10	A8	v14	9001	大型竪穴	2 層	縄文土器	深鉢	口縁	中期末	7.5YR 4/2	灰褐	6	4.0			北白川 C	
18-03	233	9	A8	w16	9001	大型竪穴	2 層	縄文土器	深鉢	口縁	中期末	10YR 5/2	灰黄褐					北白川 C	
18-04	234	9	A8	v15	9001	大型竪穴	2 層	縄文土器	深鉢	口縁	後期初頭	10YR 6/2	灰黄褐	R	1.5	3.5	1.5	中津	
18-05	103	10	A8	u14	9001	大型竪穴	2 層	縄文土器	深鉢	口縁	後期初頭	10YR 5/2	灰黄褐					中津	
18-06	229	9	A8	w15	9001	大型竪穴	2 層	縄文土器	深鉢	口縁	後期	10YR 5/1	褐灰	R	2.0	4.0	1.0		
18-07	432	9	A8	u16	9001	大型竪穴	2 層	縄文土器	深鉢	口縁	後期	10YR 6/3	にぶい黄橙	R	1.5	3.0	1.0		
18-08	233	9	A8	w16	9001	大型竪穴	2 層	縄文土器	深鉢	口縁	後期前葉	10YR 7/4	にぶい黄橙	R	2.0	3.0	0.5	福田 K II	
18-09	227	9	A8	v15	9001	大型竪穴	2 層	縄文土器	深鉢	口縁	後期前葉							四ツ池	
18-10	236	9	A8	u15	9001	大型竪穴	2 層	縄文土器	深鉢	口縁	後期前葉					5.0	2.0	四ツ池	
18-11	236	9	A8	u15	9001	大型竪穴	2 層	縄文土器	深鉢	口縁	後期前葉	10YR 3/2	黒褐					四ツ池	
18-12	238	9	A8	u15	9001	大型竪穴	2 層	縄文土器	深鉢	口縁	後期前葉	10YR 8/3	浅黄橙			3.0	0.5	北白川上層	波頂に円文
18-13	79	10	A8	v14	9001	大型竪穴	2 層	縄文土器	深鉢	口縁	後期前葉	10YR 5/2	灰黄褐	R	2.5			北白川上層	波頂に円文
18-14	233	9	A8	w16	9001	大型竪穴	2 層	縄文土器	深鉢	口縁	後期前葉	10YR 4/2	灰黄褐			3.0	0.5	北白川上層	波頂に円文
18-15	79	10	A8	v14	9001	大型竪穴	2 層	縄文土器	深鉢	口縁	後期前葉	7.5YR 6/6	橙			3.0	0.5	北白川上層	
18-16	134	10	A8	u14	9001	大型竪穴	2 層	縄文土器	深鉢	口縁	後期前葉	2.5Y 7/3	淡黄					北白川上層 2	
18-17	81	10	A8	w 14	9001	大型竪穴	2 層	縄文土器	深鉢	口縁	後期前葉	7.5YR 5/3	にぶい褐					北白川上層	

報告№	登録№	調査区	大地区	小地区	遺構№	遺構種類	層位	遺物種類	器種	部位	時期	色調		縄文撚 L・R	縄文太 (mm)	沈線太 (mm)	沈線深 (mm)	型式	器形・文様
18-18	84	10	A8	w 14	9001	大型竪穴	2 層	縄文土器	深鉢	口縁	後期前葉	10YR 5/2	灰黄褐			3.0	1.0	北白川上層	
18-19	86	10	A8	u14	9001	大型竪穴	2 層	縄文土器	深鉢	口縁	後期前葉	10YR 6/3	にぶい黄橙	L	2.0	3.5	1.0	北白川上層	
18-20	102	10	A8	u14	9001	大型竪穴	2 層	縄文土器	深鉢	口縁	後期前葉	10YR 5/2	灰黄褐	R	3.0	3.5	2.0	北白川上層	
18-21	235	9	A8	u15	9001	大型竪穴	2 層	縄文土器	深鉢	口縁	後期前葉			R	4.0	3.0	0.5	北白川上層	
18-22	167	10	A8	v14	9001	大型竪穴	2 層	縄文土器	深鉢	口縁	後期前葉	10YR 8/3	浅黄橙	L	1.5	3.0	1.0	北白川上層	口縁内面施文
18-23	167	10	A8	v14	9001	大型竪穴	2 層	縄文土器	深鉢	口縁	後期前葉	2.5Y 4/1	黄灰					北白川上層	口縁内面施文
18-24	87	10	A8	w15	9001	大型竪穴	2 層	縄文土器	深鉢	口縁	後期前葉	2.5Y 8/2	灰白	R	3.0			北白川上層	口縁内面施文
18-25	236	9	A8	u15	9001	大型竪穴	2 層	縄文土器	深鉢	口縁	後期前葉	10YR 6/2	灰黄褐	L				北白川上層	
18-26	234	9	A8	v15	9001	大型竪穴	2 層	縄文土器	深鉢	口縁	後期前葉	2.5Y 7/3	淡黄			4.5	1.5	北白川上層	
18-27	228	9	A8	v16	9001	大型竪穴	2 層	縄文土器	深鉢	口縁	後期前葉	7.5YR 7/4	にぶい橙					北白川上層	
18-28	235	9	A8	u15	9001	大型竪穴	2 層	縄文土器	深鉢	口縁	後期前葉					4.5	1.0	北白川上層	口縁外面に横走沈線文　波頂に刺突
18-29	169	10	A8	u14	9001	大型竪穴	2 層	縄文土器	深鉢	口縁	後期前葉	10YR 8/3	浅黄橙			2.0	0.5	北白川上層	口縁外面に横走沈線文　波頂に刺突
18-30	474	9	A8	v15	9001	大型竪穴	2 層	縄文土器	深鉢	半存	後期前葉			R	3.0			北白川上層	
18-31	87	10	A8	w15	9001	大型竪穴	2 層	縄文土器	深鉢	口縁	後期前葉							北白川上層 2	
19-01	167	10	A8	v14	9001	大型竪穴	2 層	縄文土器	深鉢	口縁	後期前葉	10YR 6/2	灰黄褐	R	2.0	2.0	0.5	北白川上層 2	口縁内面施文
19-02	168	9	A8	u14	9001	大型竪穴	2 層	縄文土器	深鉢	口縁	後期前葉	10YR 4/2	灰黄褐	R	2.0	3.0	1.0	北白川上層 2	口縁内面施文
19-03	236	9	A8	u15	9001	大型竪穴	2 層	縄文土器	深鉢	口縁	後期前葉	7.5YR 5/3	にぶい褐	R	1.5	6.0	1.0	（堀之内 2）	
19-04	86	10	A8	u14	9001	大型竪穴	2 層	縄文土器	深鉢	口縁	後期前葉	2.5Y 8/3	淡黄	R	2.0	2.5	0.5	（堀之内 2）	
19-05	227	9	A8	v15	9001	大型竪穴	2 層	縄文土器	深鉢	口縁	後期前葉	7.5YR 5/3	にぶい褐		2.5			（加曾利 B）	
19-06	87	10	A8	w15	9001	大型竪穴	2 層	縄文土器	深鉢	口縁	後期前葉	10YR 5/3	にぶい黄褐					（堀之内 2）	
19-07	227	9	A8	v15	9001	大型竪穴	2 層	縄文土器	深鉢	胴部	後期前葉							北白川上層	
19-08	227	9	A8	v15	9001	大型竪穴	2 層	縄文土器	深鉢	胴部	後期前葉	10YR 5/2	灰黄褐	R	2.0	2.0	0.5	北白川上層	
19-09					9001	大型竪穴	2 層	縄文土器	深鉢	胴部	後期前葉	10YR 5/1	褐灰			1.0	0.5	北白川上層	
19-10	118	10	A8	w 14	9001	大型竪穴	2 層	縄文土器	深鉢	胴部	後期前葉	10YR 6/2	灰黄褐	L	2.0	2.0	1.0	（堀之内 2）	
19-11	168	10	A8	w 14	9001	大型竪穴	2 層	縄文土器	深鉢	胴部	後期前葉	7.5YR 4/2	灰褐					北白川上層	
19-12	87	10	A8	w15	9001	大型竪穴	2 層	縄文土器	注口?	胴部	後期前葉	2.5Y 6/3	にぶい黄			4.0	2.0	北白川上層	
19-13	92	10	B8	e16	9001	大型竪穴	2 層	縄文土器	深鉢	胴部	後期前葉	10YR 4/1	褐灰			2.5	1.0	北白川上層	
19-14	228	9	A8	v16	9001	大型竪穴	2 層	縄文土器	深鉢	胴部	後期前葉	7.5YR 7/4	にぶい橙	L	2.0	3.0	0.5	芥川〜北白川上層	
19-15	86	10	A8	u14	9001	大型竪穴	2 層	縄文土器	深鉢	胴部	後期前葉	10YR 4/2	灰黄褐	L	2.5	2.5	0.5	芥川〜北白川上層	
19-16	233	9	A8	w16	9001	大型竪穴	2 層	縄文土器	深鉢	口縁	中期末	10YR 5/2	灰黄褐	L	2.5			北白川 C	縦位に帯縄文
19-17	233				9001	大型竪穴	2 層	縄文土器	深鉢	口縁	後期前葉	10YR 6/3	にぶい黄橙	R	2.5			-	口縁に縄文
19-18	233	9	A8	w16	9001	大型竪穴	2 層	縄文土器	深鉢	口縁	後期前葉							-	条線文
19-19	238	9	A8	u15	9001	大型竪穴	2 層	縄文土器	深鉢	口縁	後期前葉							-	条線文
19-20	84	10	A8	w 14	9001	大型竪穴	2 層	縄文土器	深鉢		後期前葉	10YR 5/3	にぶい黄褐						
19-21	257	9	A8	u15	9001	大型竪穴	2 層	縄文土器	深鉢	口縁	後期前葉							北白川上層	
20-01	233	9	A8	w16	9001	大型竪穴	2 層	縄文土器	浅鉢	口縁	後期前葉							北白川上層	
20-02	229	9	A8	w15	9001	大型竪穴	2 層	縄文土器	浅鉢	口縁	後期前葉							北白川上層	
20-03	233	9	A8	w16	9001	大型竪穴	2 層	縄文土器	浅鉢	口縁	後期前葉							北白川上層	
20-04	238	9	A8	u15	9001	大型竪穴	2 層	縄文土器	浅鉢	口縁	後期前葉	10YR 5/2	灰黄褐	R	3.0	5.0	0.5	北白川上層	
20-05					9001	大型竪穴	2 層	縄文土器	浅鉢	口縁	後期前葉							北白川上層	ボウル形　波状口縁
20-06	227	9	A8	v15	9001	大型竪穴	2 層	縄文土器	浅鉢	口縁	後期前葉							北白川上層	
20-07	240	9	A8	u16	9001	大型竪穴	2 層	縄文土器	浅鉢	口縁	後期前葉	10YR 6/2	灰黄褐	R	3.5	3.0	1.0	北白川上層	縄文地沈線文
20-08	87	10	A8	w15	9001	大型竪穴	2 層	縄文土器	浅鉢	口縁	後期前葉	10YR 6/2	灰黄褐					北白川上層	
20-09	169	10	A8	u14	9001	大型竪穴	2 層	縄文土器	鉢	口縁	後期前葉	7.5YR 6/3	にぶい褐					北白川上層	小形の鉢
20-10	233	9	A8	w16	9001	大型竪穴	2 層	縄文土器	注口?	口縁	後期前葉	7.5YR 7/6	橙					北白川上層	小形の鉢
20-11	233	9	A8	w16	9001	大型竪穴	2 層	縄文土器	鉢	口縁	後期前葉	10YR 7/4	にぶい黄橙	R	2.0			北白川上層	小形の鉢
20-12	87	10	A8	w15	9001	大型竪穴	2 層	縄文土器	鉢	口縁	後期前葉	10YR 8/3	浅黄橙	R	2.5	2.5	1.0	北白川上層	小形の鉢
20-13	235	9	A8	u15	9001	大型竪穴	2 層	縄文土器	鉢	口縁	後期前葉	10YR 8/3	浅黄橙			2.5	0.5	北白川上層	小形の鉢
20-14	236	9	A8	u15	9001	大型竪穴	2 層	縄文土器	鉢	口縁	後期前葉	10YR 8/3	浅黄橙			1.5	0.5	北白川上層	小形の鉢
20-15	167	10	A8	v14	9001	大型竪穴	2 層	縄文土器	鉢	口縁	後期前葉			R	4.0			北白川上層	小形の鉢
20-16	356	9	A8	v15	9001	大型竪穴	2 層	縄文土器	鉢	口縁	後期前葉	10YR 4/2	灰黄褐	R	5.0			北白川上層	縄文地
20-17	169	10	A8	u14	9001	大型竪穴	2 層	縄文土器	鉢	口縁	後期前葉	7.5YR 3/1	黒褐	L	3.0			北白川上層	縄文地
20-18	79	10	A8	v14	9001	大型竪穴	2 層	縄文土器	鉢	口縁	後期前葉							北白川上層	粗製深鉢　口縁外面厚
20-19	87	10	A8	w15	9001	大型竪穴	2 層	縄文土器	鉢	口縁	後期前葉							北白川上層	粗製深鉢　口縁外面厚
20-20	70	10	A8	w14（南）	9001	大型竪穴	2 層	縄文土器	深鉢	口縁	後期前葉							北白川上層	粗製深鉢　口縁外面厚
20-21	236	9	A8	u15	9001	大型竪穴	2 層	縄文土器	深鉢	-	後期前葉							北白川上層	
20-22	250	9	A8	v16	9001	大型竪穴	2 層	縄文土器	深鉢	-	後期前葉	10YR 5/4	にぶい黄褐					北白川上層	
20-23					9001	大型竪穴	2 層	縄文土器	注口?	-	後期前葉	10YR 6/2	灰黄褐					北白川上層	
20-24	119	9	A8	u16	9001	大型竪穴	1〜4 層	縄文土器	注口	底部	後期前葉	10YR 4/2	灰黄褐					-	
20-25	227	9	A8	v15	9001	大型竪穴	2 層	縄文土器	注口	底部	後期前葉							-	
20-26	167	10	A8	v14	9001	大型竪穴	2 層	縄文土器	-	底部	後期前葉	2.5Y 7/3	淡黄					-	
20-27					9001	大型竪穴	2 層	縄文土器	-	口縁	後期初頭	10YR 7/6	明黄褐	L	3.0	3.0	1.0	中津〜福田ＫⅡ	
20-28	87	10	A8	w15	9001	大型竪穴	2 層	縄文土器	-	口縁	後期初頭							中津〜福田ＫⅡ	
21-01	154	9	A8	v15・16	9001	大型竪穴	1〜4 層	縄文土器	深鉢	口縁	後期前葉							北白川上層	波頂に円文
21-02	638	9	A8	u18	9001	大型竪穴	1〜4 層	縄文土器	深鉢	口縁	後期前葉							福田ＫⅡ〜四ツ池	
21-03	58	10	A8	w 14	9001	大型竪穴	1 層	縄文土器	深鉢	口縁	後期前葉	7.5YR 6/4	にぶい橙					福田ＫⅡ〜四ツ池	
21-04	74	10	A8	u14	9001	大型竪穴	1 層	縄文土器	深鉢	口縁	後期前葉	7.5YR 6/4	にぶい橙	R	2.0	2.5	1.0	北白川上層	
21-05	119	9	A8	u16	9001	大型竪穴	1〜4 層	縄文土器	深鉢	口縁	後期前葉	10YR 3/1	黒褐					北白川上層 2	
21-06	189	9	A8	u16	9001	大型竪穴	1 層	縄文土器	深鉢	口縁	後期前葉	7.5YR 7/4	にぶい橙					北白川上層	
21-07	76	10	A8	v14	9001	大型竪穴	1 層	縄文土器	深鉢	口縁	後期前葉	10YR 4/3	にぶい黄褐					北白川上層	
21-08	172	9	A8	u15	9001	大型竪穴	1 層	縄文土器	深鉢	口縁	後期前葉							北白川上層	
21-09	86	10	A8	u14	9001	大型竪穴	1 層	縄文土器	深鉢	口縁	後期前葉							北白川上層	
21-10	155	9	A8	v16	9001	大型竪穴	1 層	縄文土器	深鉢	口縁	後期前葉	7.5YR 5/4	にぶい褐	R	2.0	3.5	2.0	北白川上層 1	波頂に同心円文
21-11	162	10	A8	u14	9001	大型竪穴	1 層	縄文土器	深鉢	口縁	後期前葉							北白川上層 1	波頂に同心円文
21-12	119	9	A8	u16	9001	大型竪穴	1〜4 層	縄文土器	深鉢	口縁	後期前葉							北白川上層	
21-13	356	9	A8	v15	9001	大型竪穴	2 層	縄文土器	深鉢	口縁	後期前葉							北白川上層	
21-14	58	10	A8	w 14	9001	大型竪穴	1 層	縄文土器	深鉢	口縁	後期前葉	10YR 5/2	灰黄褐					北白川上層 2	
21-15	189	9	A8	u16	9001	大型竪穴	1 層	縄文土器	深鉢	口縁	後期前葉	10YR 6/3	にぶい黄橙	L	2.0			北白川上層 2	口縁内面施文
21-16	155	9	A8	v16	9001	大型竪穴	1 層	縄文土器	深鉢	口縁	後期前葉	5YR 5/6	明赤褐	R	2.0	2.0	1.0	北白川上層 2	口縁内面施文
21-17	170	9	A8	u15	9001	大型竪穴	1 層	縄文土器	深鉢	胴部	後期前葉	7.5YR 5/3	にぶい褐	R		3.0	1.0	北白川上層	
21-18	155	9	A8	v16	9001	大型竪穴	1 層	縄文土器	深鉢	胴部	後期前葉	2.5Y 4/1	黄灰	L	2.0	2.5	0.5	（堀之内）	
21-19	356	9	A8	v15	9001	大型竪穴	2 層	縄文土器	深鉢	胴部	後期前葉	10YR 7/4	にぶい黄橙	L	2.0	3.0	0.5	（堀之内）	
21-20	78	10	A8	v14	9001	大型竪穴	1 層	縄文土器	深鉢	口縁	後期前葉	10YR 5/2	灰黄褐					（堀之内）	
21-21	355	9	A8	v16	9001	大型竪穴	1 層	縄文土器	深鉢	口縁	後期前葉	7.5YR 6/4	にぶい橙	L	3.0	3.5	0.5	（堀之内）	
21-22	167	9	A8	u14	9001	大型竪穴	1 層	縄文土器	深鉢	口縁	後期前葉	10YR 7/3	にぶい黄橙					北白川上層	
21-23	173	9	A8	w16	9001	大型竪穴	1 層	縄文土器	深鉢	口縁	後期前葉							北白川上層	
21-24	80				9001	大型竪穴	1 層	縄文土器	深鉢	口縁	後期前葉							北白川上層	
21-25	197	9	A8	v15	9001	大型竪穴	1 層	縄文土器	深鉢	口縁	後期前葉							北白川上層	
21-26	355	9	A8	v16	9001	大型竪穴	1 層	縄文土器	深鉢	口縁	後期前葉	10YR 6/3	にぶい黄橙			2.0	0.5	（堀之内）	
21-27	73	10	A8	w13	9001	大型竪穴	1 層	縄文土器	深鉢	口縁	後期前葉	10YR 5/3	にぶい黄褐	L	1.0			北白川上層	
21-28	58	10	A8	w 14	9001	大型竪穴	1 層	縄文土器	深鉢	口縁	後期前葉	7.5YR 5/2	灰褐	L	1.0	3.5	1.5	北白川上層	
22-01	197	9	A8	v15	9001	大型竪穴	1 層	縄文土器	鉢	口縁	後期前葉	10YR 7/4	にぶい黄橙					（堀之内 2）	
22-02	356	9	A8	v15	9001	大型竪穴	2 層	縄文土器	浅鉢	口縁	後期前葉							北白川上層	
22-03	122	9	A8	v15	9001	大型竪穴	1〜4 層	縄文土器	浅鉢	-	後期前葉	10YR 5/2	灰黄褐					中津〜福田ＫⅡ	双耳壷か
22-04	54	10	A8	v14	9001	大型竪穴	1 層	縄文土器	鉢	-	後期前葉	7.5YR 6/3	にぶい褐					中津〜福田ＫⅡ	双耳壷か
22-05	172	9	A8	u15	9001	大型竪穴	1 層	縄文土器	壷	-	後期前葉	10YR 5/1	褐灰						橋状把手
22-06	171	9	A8	u15	9001	大型竪穴	1 層	縄文土器	壷	口縁	後期前葉	10YR 7/3	にぶい黄橙			2.5	1.0	北白川上層	
22-07	108	10	A8	u14	9001	大型竪穴	1 層	縄文土器	把手	胴部	後期前葉							-	パケツ形？
22-08	355	9	A8	v16	9001	大型竪穴	1 層	縄文土器	鉢	口縁	後期前葉							北白川上層	
22-09					9001	大型竪穴	1 層	縄文土器	鉢	底部	後期前葉	10YR 4/1	褐灰					北白川上層	
22-10					9001	大型竪穴	1 層	縄文土器	浅鉢	胴部	後期前葉	2.5YR 6/6	橙			3.0	1.0	北白川上層	小形の鉢

報告№	登録№	調査区	大地区	小地区	遺構№	遺構種類	層位	遺物種類	器種	部位	時期	色調		縄文撚 L・R	縄文太 (mm)	沈線太 (mm)	沈線深 (mm)	型式	器形・文様
22-11	56	9	A8	u14	9001	大型竪穴	1層	縄文土器	浅鉢	口縁	後期前葉	10YR 4/1	褐灰	L	2.0	2.0	0.5	北白川上層	小形の鉢
22-12	192	10	A8	-	9001	大型竪穴	包含層	縄文土器	鉢	口縁	後期前葉	10YR 5/3	にぶい黄褐	L	2.0			北白川上層	小形の鉢
22-13	351	9	A8	u15	9001	大型竪穴	2層	縄文土器	鉢	口縁	後期前葉							北白川上層	粗製深鉢　口縁内面肥厚
22-14	55	10	A8	v13（東）	9001	大型竪穴	1層	縄文土器	鉢	口縁	後期前葉							北白川上層	粗製深鉢　口縁内面肥厚
22-15	289	9	A8	u15	9001	大型竪穴	3層	縄文土器	深鉢	口縁	後期前葉							北白川上層	粗製深鉢
22-16					9001	大型竪穴	1層	縄文土器	深鉢	口縁	後期前葉	2.5YR 5/1	赤灰	L	3.0			北白川上層	縄文地
22-17	169	10	A8	u14	9001	大型竪穴	2層	縄文土器	深鉢	底部	後期前葉	10YR 4/3	にぶい黄褐					北白川上層	
22-18	190	9	A8	v15	9001	大型竪穴	1層	縄文土器	深鉢	底部	後期前葉	10YR 7/4	にぶい黄橙					北白川上層	
22-19	123	9	A8	w15	9001	大型竪穴	1~4層	縄文土器	深鉢	底部	後期前葉							北白川上層	
22-20	210	9	A8	t15	9001	大型竪穴	1層	縄文土器	深鉢	底部	後期前葉	2.5Y 5/2	灰黄					北白川上層	
22-21	168	9	A8	u14	9001	大型竪穴	1層	縄文土器	浅鉢	底部	後期前葉							北白川上層	
22-22	155	9	A8	v16	9001	大型竪穴	1層	縄文土器	浅鉢		後期前葉	10YR 7/3	にぶい黄橙					-	
22-23	76	10	A8	v14	9001	大型竪穴	1層	縄文土器	浅鉢		後期前葉							-	
22-24	298	9	A8	u16	9001	大型竪穴	3層	縄文土器	土製耳飾		後期前葉	7.5YR 6/4	にぶい橙					-	
22-25					9001	大型竪穴	包含層	縄文土器	土製耳飾		後期前葉	10YR 7/3	にぶい黄橙	L	2.0	2.0	0.5	-	
22-26	301	9	A8	w16	9001	大型竪穴	3層	縄文土器	ミニチュア土器		後期前葉	10YR 6/4	にぶい黄橙					-	
22-27	1099	9	A8	v16	9058	ピット		縄文土器	ミニチュア土器		後期前葉	10YR 7/4	にぶい黄橙					-	
22-28	301	9	A8	w16	9001	大型竪穴	3層	縄文土器	ミニチュア土器	口縁	後期初頭	10YR 8/3	浅黄橙	L	2.5	5.0	1.5	北白川C	
22-29	323	9	A8	w15	9001	大型竪穴	3層	縄文土器	ミニチュア土器	口縁	後期初頭	10YR 8/3	浅黄橙	L	2.5	5.0	1.5	北白川C	
23-01	1255	9	A8	y18	9001	大型竪穴	包含層	縄文土器	深鉢	口縁	後期初頭	10YR 8/3	浅黄橙	L	2.5	5.0	1.5	北白川C	
23-02	1218	9	B8	c17	9001	大型竪穴	包含層	縄文土器	深鉢	口縁	後期初頭	10YR 6/4	にぶい黄橙	L	2.0	7.0	1.0	中津	
23-03	1	10	-	-	9001	大型竪穴	包含層	縄文土器	深鉢	口縁	後期前葉	5YR 5/6	明赤褐	L	1.5	3.0	0.5	中津~福田KII	
23-04	72	9	A8	v16	9001	大型竪穴	包含層	縄文土器	深鉢	口縁	後期前葉			L	2.0	3.5	1.0	中津~福田KII	
23-05	43	9	A8	t16	9001	大型竪穴	包含層	縄文土器	深鉢	口縁	後期前葉	10YR 6/4	にぶい黄橙	R	4.0	3.5	1.5	中津~福田KII	
23-06	43	9	A8	t16	9001	大型竪穴	包含層	縄文土器	深鉢	口縁	後期前葉	2.5Y 4/1	黄灰	L	2.0	3.0	2.0	中津~福田KII	
23-07	102	9	A8	x16	9001	大型竪穴	包含層	縄文土器	深鉢	口縁	後期前葉	2.5Y 4/1	黄灰	R	1.5	2.0	0.5	中津~福田KII	
23-08	59	9	A8	u16	9001	大型竪穴	包含層	縄文土器	深鉢	口縁	後期前葉	2.5Y 4/2	黄灰	R	1.5	2.0	0.5	中津~福田KII	
23-09	54	9	A8	t17	9001	大型竪穴	包含層	縄文土器	深鉢	口縁	後期前葉	2.5Y 4/3	黄灰	R	1.5	2.0	0.5	中津~福田KII	
23-10	77	9	A8	w16	9001	大型竪穴	包含層	縄文土器	深鉢	口縁	後期前葉	2.5Y 4/4	黄灰	R	1.5	2.0	0.5	中津~福田KII	
23-11	1341	9	A8	y17	9001	大型竪穴	包含層	縄文土器	深鉢	口縁	後期前葉			R	2.0	2.5	0.5	福田KII~四ツ池	口端上面に横走沈線
23-12	1322	9	A8	y16	9001	大型竪穴	包含層	縄文土器	深鉢	口縁	後期前葉	10YR 6/3	にぶい黄橙			1.0	0.5	福田KII~四ツ池	口端上面に横走沈線
23-13	20	9	A8	t15	9001	大型竪穴	包含層	縄文土器	深鉢	口縁	後期前葉	7.5YR 6/6	橙	R	1.5	3.0	0.5	福田KII~四ツ池	口端上面に横走沈線
23-14	46	9	A8	u14	9001	大型竪穴	包含層	縄文土器	深鉢	口縁	後期前葉	7.5YR 6/4	にぶい橙					福田KII~四ツ池	口端面を拡大
23-15	11	10	A8	x15	9001	大型竪穴	包含層	縄文土器	深鉢	口縁	後期前葉	7.5YR 6/4	にぶい橙					福田KII~四ツ池	口端面を拡大
23-16	41	9	A8	t15	9001	大型竪穴	包含層	縄文土器	深鉢	口縁	後期前葉	5YR 5/6	明赤褐					北白川上層	波頂に同心円文
23-17	62	9	A8	w15	9001	大型竪穴	包含層	縄文土器	深鉢	口縁	後期前葉	7.5YR 6/4	にぶい橙			3.0	1.5	北白川上層	波頂に同心円文
23-18	1210	9			9001	大型竪穴	包含層	縄文土器	深鉢	口縁	後期前葉					3.0	0.5	北白川上層	
23-19	192	10	A8	-	9001	大型竪穴	包含層	縄文土器	深鉢	口縁	後期前葉					3.0	0.5	北白川上層	
23-20									深鉢	口縁	後期前葉					3.0	0.5	北白川上層	波頂に同心円文
23-21	72	9	A8	v16	9001	大型竪穴	包含層	縄文土器	深鉢	口縁	後期前葉					3.0	0.5	北白川上層	波頂に同心円文
23-22	24	9	A8	u16	9001	大型竪穴	包含層	縄文土器	深鉢	口縁	後期前葉					3.0	0.5	北白川上層	口縁に対向弧線文
23-23	1314	9	A8	y17	9001	大型竪穴	包含層	縄文土器	深鉢	口縁	後期前葉					3.0	0.5	北白川上層	口縁上面に刻み　頸部に条線文
23-24	1215	9	A8	b16	9001	大型竪穴	包含層	縄文土器	深鉢	口縁	後期前葉					3.0	0.5	北白川上層	口縁内面施文
23-25	1344	9	B8	a17	9001	大型竪穴	包含層	縄文土器	深鉢	口縁	後期前葉					3.0	0.5	北白川上層	
23-26	1417	9	B8	b18	9001	大型竪穴	包含層	縄文土器	深鉢	口縁	後期前葉					3.0	0.5	北白川上層	
23-27	37	9	A8	s15	9001	大型竪穴	包含層	縄文土器	深鉢	口縁	後期前葉					3.0	0.5	北白川上層	
23-28					9001	大型竪穴	包含層	縄文土器	深鉢	口縁	後期前葉					3.0	0.5	北白川上層 2	口縁内面施文
23-29	1210	9			9001	大型竪穴	包含層	縄文土器	深鉢	口縁	後期前葉					3.0	0.5	北白川上層 2	口縁内面施文
23-30	1420	9	B8	b17	9001	大型竪穴	包含層	縄文土器	深鉢	口縁	後期前葉					3.0	0.5	北白川上層 2	口縁内面施文
23-31	99	9	A8	w16	9001	大型竪穴	包含層	縄文土器	深鉢	口縁	後期前葉					3.0	0.5	北白川上層 2	口縁内面施文
23-32	192	10	A8	-	9001	大型竪穴	包含層	縄文土器	深鉢	胴部	後期前葉	10YR 6/2	灰黄褐	R	3.5	5.5	1.5	（小池原上層？）	
23-33	1210	9			9001	大型竪穴	包含層	縄文土器	深鉢	口縁	後期前葉	10YR 4/1	褐灰	L	3.0	2.5	0.5	（堀ノ内 2）	
23-34	24	9	A8	u16	9001	大型竪穴	包含層	縄文土器	深鉢	口縁	後期前葉	10YR 5/3	にぶい黄褐	L	1.5	2.0	0.5	（堀ノ内 2）	
24-01	1341	9	A8	y17	9001	大型竪穴	包含層	縄文土器	深鉢	口縁	後期前葉	10YR 3/2	黒褐	L	2.0	3.0	0.5	（堀ノ内 2）	
24-02	119	9	A8	u16	9001	大型竪穴	包含層	縄文土器	深鉢	口縁	後期前葉	10YR 5/3	にぶい黄褐		2.0	3.0	1.0	（堀ノ内 2）	
24-03	1341	9	A8	y17	9001	大型竪穴	包含層	縄文土器	深鉢	口縁	後期前葉							北白川上層	口縁外面縄文
24-04	1258	9	B8	a17	9001	大型竪穴	包含層	縄文土器	深鉢	口縁	後期前葉	7.5YR 6/6	橙	R	3.0			北白川上層	口縁外面縄文　波頂に円文
24-05					9001	大型竪穴	包含層	縄文土器	深鉢	口縁	後期前葉	7.5YR 7/4	にぶい橙	L	2.0	2.0	0.5	（堀ノ内 2）	
24-06	192	10	A8	-	9001	大型竪穴	包含層	縄文土器	深鉢	口縁	後期前葉	10YR 3/1	黒褐	R	2.5	3.0	0.5	（堀ノ内 2）	
24-07	10	9			9001	大型竪穴	包含層	縄文土器	深鉢	胴部	後期前葉	10YR 5/2	灰黄褐	L	2.0	2.5	0.5	（堀ノ内 2）	
24-08	1417	9	B8	b18	9001	大型竪穴	包含層	縄文土器	深鉢	-	後期前葉	7.5YR 6/4	にぶい橙			2.5	0.5		双耳壷
24-09	1322	9	A8	y16	9001	大型竪穴	包含層	縄文土器	深鉢	-	後期前葉					4.5	1.0		注口土器把手か
24-10	1322	9	A8	y16	9001	大型竪穴	包含層	縄文土器	壷	-	後期前葉	7.5YR 7/4	にぶい橙	L	2.0	2.0	1.0		
24-11	98	9	A8	w15	9001	大型竪穴	包含層	縄文土器	注口	-	後期前葉	10YR 7/4	にぶい黄橙			2.5	1.0		
24-12	1210	9			9001	大型竪穴	包含層	縄文土器	把手	胴部	後期前葉	10YR 5/3	にぶい黄褐			2.0	1.0	北白川上層	
24-13	1341	9	A8	y17	9001	大型竪穴	包含層	縄文土器	把手	半存	後期前葉							北白川上層	
24-14	58	9	A8	u15~18	9001	大型竪穴	包含層	縄文土器	鉢	半存	後期前葉							北白川上層	
24-15	1217	9	B8	b17	9001	大型竪穴	包含層	縄文土器	浅鉢	口縁	後期前葉							北白川上層 3	
24-16	1427	9	B8	f20	9001	大型竪穴	包含層	縄文土器	浅鉢	口縁	中期末	10YR 8/3	浅黄橙	L	3.0			北白川C	縦位に帯縄文
24-17	4	9			9001	大型竪穴	包含層	縄文土器	浅鉢	口縁	中期末	7.5YR 5/4	にぶい褐	L	2.5			北白川C	縦位に帯縄文
24-18	31	9	A8	u17	9001	大型竪穴	包含層	縄文土器	深鉢	口縁	後期前葉							北白川上層 3	口縁内面に横走沈線
24-19	46	9	A8	u14	9001	大型竪穴	包含層	縄文土器	深鉢	-	後期前葉	10YR 6/2	灰黄褐			3.0	1.0	北白川上層	
24-20	1217	9	B8	b17	9001	大型竪穴	包含層	縄文土器	深鉢	口縁	後期前葉	10YR 4/2	灰黄褐					北白川上層	
24-21	72	9	A8	v16	9001	大型竪穴	包含層	縄文土器	注口	口縁	後期前葉	10YR 4/1	褐灰			2.0	0.5	北白川上層	
24-22	1233	9	B8	b18	9001	大型竪穴	包含層	縄文土器	注口	口縁	後期前葉	10YR 5/1	褐灰	L				北白川上層	口縁・胴部に縄文
24-23	1420	9	B8	b17	9001	大型竪穴	包含層	縄文土器	浅鉢	口縁	後期前葉	7.5YR 5/6	明褐					北白川上層	
24-24	272	9	A8		9001	大型竪穴	包含層	縄文土器	鉢	口縁	後期前葉	10YR 7/3	にぶい黄橙	L	2.0			北白川上層	口縁・胴部に縄文
24-25	1322	9	A8	y16	9001	大型竪穴	包含層	縄文土器	鉢	半存	後期前葉	10YR 5/3	にぶい黄褐	R	1.5	2.0	0.5	（堀ノ内 2）	
24-26	1258	9	B8	a17	9001	大型竪穴	包含層	縄文土器	鉢	半存	後期前葉							（堀ノ内 2）	
24-27	1210	9			9001	大型竪穴	1~4層	縄文土器	鉢	半存	後期前葉	7.5YR 6/6	橙	L	2.0	2.0	1.5	（堀ノ内 2）	
24-28	1472	9	B8	a16	9001	大型竪穴	1~4層	縄文土器	鉢	胴部	後期前葉							北白川上層	
24-29	1322	9	A8	y16	9001	大型竪穴	1~4層	縄文土器	鉢	口縁	後期前葉	2.5Y 5/1	灰黄	R	1.5	5.0	2.0	北白川上層	
24-30	1619	9			9001	大型竪穴	包含層	縄文土器	深鉢	胴部	後期前葉	7.5YR 6/4	にぶい橙	L	2.5	4.5	1.5	北白川上層	
25-01	1842	9	A8	y18	9200	柱穴		縄文土器	深鉢	口縁	後期前葉	10YR 7/4	にぶい黄橙	R	1.5	4.0	1~2	中津	
25-02	1742	9	B8	a18	9200	柱穴		縄文土器	深鉢	口縁	後期前葉	7.5YR 6/3	にぶい褐	R	2.0	3.5	1.5	中津	
25-03	1842	9	A8	y18	9200	柱穴		縄文土器	深鉢	口縁	後期前葉	10YR 8/3	浅黄橙					中津	
25-04	1742	9	B8	a18	9200	柱穴		縄文土器	深鉢	口縁	後期前葉	2.5Y 6/4	にぶい黄	R	2.0	3.0	1.0	中津	
25-05	1742	9	B8	a18	9200	柱穴		縄文土器	深鉢	口縁	後期前葉	10YR 8/4	浅黄橙	L	1.0	3.0	0.5~1	中津	
25-06	1865	9	A8	y19	9199	柱穴		縄文土器	深鉢	口縁	後期前葉	7.5YR 5/3	にぶい褐	L	2.0	4.0	1.0	中津~福田KII	
25-07	1865	9	A8	y19	9199	柱穴		縄文土器	深鉢	口縁	後期前葉			L	3.0	2.5	0.5	中津~福田KII	
25-08	1761	9	A8	y16	9199	柱穴		縄文土器	深鉢	口縁	後期前葉	10YR 7/3	にぶい黄橙					中津~福田KII	
25-09	1761	9	A8	y16	9199	柱穴		縄文土器	深鉢	口縁	後期前葉	10YR 4/1	褐灰		2.5			中津~福田KII	
25-10	1761	9	A8	y16	9199	柱穴		縄文土器	深鉢	口縁	後期前葉							北白川上層	条線文
25-11	1742	9	B8	a18	9200	柱穴		縄文土器	深鉢	口縁	後期前葉	7.5YR 4/2	灰褐	R	2.0	3.5	0.5	北白川上層	条線文
25-12	153	10	B8	a16	9100	大型竪穴		縄文土器	深鉢	口縁	後期前葉			R				中津~福田KII	
25-13	152	10	B8	a16	10028	柱穴		縄文土器	深鉢	口縁	後期前葉			R	2.0	2.5	0.5	中津~福田KII	

報告№	登録№	調査区	大地区	小地区	遺構№	遺構種類	層位	遺物種類	器種	部位	時期	色調		縄文撚 L・R	縄文太 (mm)	沈線太 (mm)	沈線深 (mm)	型式	器形・文様
25-14	153	10	B8	a16	10028	柱穴		縄文土器	深鉢	口縁	後期前葉							北白川上層	
25-15	153	10	B8	a16	10028	柱穴		縄文土器	深鉢	口縁	後期前葉	7.5YR 5/3	にぶい褐	L	26.0			北白川上層	
25-15	153	10	B8	a16	10028	柱穴		縄文土器	深鉢	口縁	後期前葉	7.5YR 7/4	にぶい橙	R	2.0	3.5	1.5	北白川上層	
25-16	200	10	B8	b16	10041	柱穴		縄文土器	深鉢	口縁	後期前葉	10YR 3/1	黒褐			3.0	1.0	北白川上層 2	
25-17	200	10	B8	b16	10041	柱穴		縄文土器	深鉢	口縁	後期前葉					2.5	1.5	中津～福田KII	
25-18	200	10	B8	b16	10041	柱穴		縄文土器	深鉢	口縁	後期前葉	10YR 2/1	黒	R	1.5	6.0	1.0	北白川上層	
25-19	235	10	B8	b16	10041	柱穴		縄文土器	深鉢	口縁	後期前葉	7.5YR 4/1	褐灰	L	1.0	3.5	1.5	北白川上層 2	
25-20	200	10	B8	b16	10041	柱穴		縄文土器	深鉢	口縁	後期前葉							北白川上層	
25-21	1772	9	B8	b17	9252	土坑		縄文土器	深鉢	口縁	後期前葉	10YR 8/3	浅黄橙			3.5	1.0	北白川上層	
25-22	1772	9	B8	b17	9252	土坑		縄文土器	深鉢	口縁	後期前葉	7.5YR 6/3	にぶい褐	L	2.0			北白川上層	
25-23	1715	9	B8		9210	土坑		縄文土器	深鉢	口縁	後期前葉							北白川上層	
25-24	1765	9	B8	a17	9210	土坑		縄文土器	深鉢	口縁	後期前葉	7.5YR 7/3	にぶい橙	L	3.0	3.0	1.0	北白川上層	
25-25	1765	9	B8	a17	9210	土坑		縄文土器	深鉢	口縁	後期前葉	7.5YR 8/4	浅黄橙	L	1.5	3.5	1.0	北白川上層	
25-26	1663	9	B8		9100	大型竪穴		縄文土器	深鉢	口縁	中期末	5YR 6/6	橙	L	1.5	3.5	1.5	北白川IC	
25-27	1716	9	B8		9100	大型竪穴	上層	縄文土器	深鉢	口縁	中期末	10YR 7/4	にぶい黄橙	L	1.5	4.0	1.0	北白川IC	
25-28	2004	9	B8		9100	大型竪穴		縄文土器	深鉢	口縁	中期末	7.5YR 7/4	にぶい橙	L	2.0	5.0	2.0	北白川IC	
25-29	1618	9	B8		9100	大型竪穴	上層	縄文土器	深鉢	口縁	後期初頭	2.5YR 7/2	明赤灰	L	3.0	3.0	1.5	中津	
25-30	1625	9	B8		9100	大型竪穴	上層	縄文土器	深鉢	口縁	後期初頭	10YR 6/3	にぶい黄橙	L	3.0	3.0	1.5	中津	
25-31	2029	9	B8		9100	大型竪穴		縄文土器	深鉢	口縁	後期初頭	10YR 5/2	灰黄褐	R	3.0	3.0	1.5	中津	
25-32	188	10	B8	c16	9100	大型竪穴	上層	縄文土器	深鉢	口縁	後期初頭	2.5Y 7/3	淡黄	L	3.0	3.0	1.0	中津	
25-33	1978	9	B8		9100	大型竪穴		縄文土器	深鉢	口縁	後期初頭			R	1.0	3.0	1.0	中津	
25-34	1623	9	B8		9100	大型竪穴	上層	縄文土器	深鉢	口縁	後期前葉	10YR 7/3	にぶい黄橙	R	2.0	3.0	1.0	福田 K II	
25-35	2077	9	B8		9100	大型竪穴		縄文土器	深鉢	口縁	後期前葉	7.5YR 7/4	にぶい橙	L	2.0	3.0	1.5	福田 K II	
25-36	2075	9	B8		9100	大型竪穴		縄文土器	深鉢	口縁	後期前葉			R	2.0	3.0	1.0	福田 K II～四ツ池	
25-37	1623	9	B8		9100	大型竪穴	上層	縄文土器	深鉢	口縁	後期前葉	10YR 4/1	褐灰					福田 K II～四ツ池	
25-38	1643	9	B8		9100	大型竪穴	上層	縄文土器	深鉢	口縁	後期前葉	10YR 7/4	にぶい黄橙			2.5	1.0	福田 K II～四ツ池	
25-39	2003	9	B8		9100	大型竪穴		縄文土器	深鉢	口縁	後期前葉	10YR 7/3	にぶい黄橙			2.0	1.0	福田 K II～四ツ池	
25-40	2072	9	B8		9100	大型竪穴		縄文土器	深鉢	口縁	後期前葉	10YR 6/3	にぶい黄橙					福田 K II～四ツ池	
25-41	1674	9	B8		9100	大型竪穴	上層	縄文土器	深鉢	口縁	後期前葉	7.5YR 4/1	褐灰	L	5.5			福田 K II～四ツ池	
25-42	2088	9	B8		9100	大型竪穴		縄文土器	深鉢	口縁	後期前葉	10YR 3/1	黒褐			3.0	1.0	福田 K II～四ツ池	
25-43	2003	9	B8		9100	大型竪穴		縄文土器	深鉢	口縁	後期前葉	7.5YR 6/3	にぶい褐					四ツ池	
25-44	1985	9	B8		9100	大型竪穴		縄文土器	深鉢	口縁	後期前葉	10YR 5/2	灰黄褐					四ツ池	
25-45	1674	9	B8		9100	大型竪穴	上層	縄文土器	深鉢	口縁	後期前葉	7.5YR 4/2	灰褐					四ツ池	
25-46	2094	9	B8		9100	大型竪穴		縄文土器	深鉢	口縁	後期前葉	10YR 5/3	にぶい黄褐	R	2.0	3.0	2.0	四ツ池	
25-47	2082	9	B8		9100	大型竪穴		縄文土器	深鉢	口縁	後期前葉			R	2.0	3.5	2.0	四ツ池	
26-01	1996	9	B8		9100	大型竪穴		縄文土器	深鉢	口縁	後期前葉	2.5Y 8/3	淡黄					北白川上層 1	
26-02	2072	9	B8		9100	大型竪穴		縄文土器	深鉢	口縁	後期前葉	7.5YR 7/4	にぶい橙					北白川上層	
26-03	1996	9	B8		9100	大型竪穴		縄文土器	深鉢	口縁	後期前葉							北白川上層	
26-04	1985	9	B8		9100	大型竪穴		縄文土器	深鉢	口縁	後期前葉							北白川上層	
26-05	1644	9	B8		9100	大型竪穴	上層	縄文土器	深鉢	口縁	後期前葉	10YR 5/3	にぶい黄褐					北白川上層	
26-06	1624	9	B8		9100	大型竪穴	上層	縄文土器	深鉢	口縁	後期前葉	10YR 5/3	にぶい黄褐					北白川上層	
26-07	1677	9	B8		9100	大型竪穴	上層	縄文土器	深鉢	口縁	後期前葉	10YR 5/2	灰黄褐					北白川上層	
26-08	2005	9	B8		9100	大型竪穴		縄文土器	深鉢	口縁	後期前葉	10YR 6/2	灰黄褐	R	3.0	4.0	1.5	北白川上層	
26-09	1625	9	B8		9100	大型竪穴	上層	縄文土器	深鉢	口縁	後期前葉					1.0	0.5	北白川上層	
26-10	1995	9	B8		9100	大型竪穴		縄文土器	深鉢	口縁	後期前葉	2.5Y 4/1	黄灰	R		1.5	1.0	北白川上層	
26-11	1625	9	B8		9100	大型竪穴	上層	縄文土器	深鉢	口縁	後期前葉	7.5YR 6/4	にぶい橙	R	2.5	3.0	1.0	北白川上層	
26-12	1623	9	B8		9100	大型竪穴	上層	縄文土器	深鉢	口縁	後期前葉			R				北白川上層	
26-13	1985	9	B8		9100	大型竪穴		縄文土器	深鉢	口縁	後期前葉	7.5YR 5/3	にぶい褐	R	2.0	5.0	1.0	北白川上層	
26-14	1660	9	B8		9100	大型竪穴	下層	縄文土器	深鉢	口縁	後期前葉	10YR 5/3	にぶい黄褐	L	2.5	3.0	1.0	北白川上層	
26-15	1624	9	B8		9100	大型竪穴	上層	縄文土器	深鉢	口縁	後期前葉	7.5YR 6/3	にぶい褐	L	2.0	3.0	1.0	北白川上層	
26-16	1647	9	B8		9100	大型竪穴	上層	縄文土器	深鉢	口縁	後期前葉	10YR 5/3	にぶい黄褐	L	2.0	2.0	1.0	北白川上層	
26-17	1660	9	B8		9100	大型竪穴	下層	縄文土器	深鉢	口縁	後期前葉							北白川上層	
26-18	2075	9	B8		9100	大型竪穴		縄文土器	深鉢	口縁	後期前葉	7.5YR 4/2	灰褐	L	2.0	3.5	1.0	北白川上層	
26-19	1649	9	B8		9100	大型竪穴	上層	縄文土器	深鉢	口縁	後期前葉	10YR 6/3	にぶい黄橙			2.0	0.5	北白川上層	
26-20	1647	9	B8		9100	大型竪穴	上層	縄文土器	深鉢	口縁	後期前葉	10YR 6/2	灰黄褐					北白川上層	
26-21	1623	9	B8		9100	大型竪穴	上層	縄文土器	深鉢	口縁	後期前葉	10YR 6/3	にぶい黄橙	L	2.0	2.0	0.5	北白川上層	
26-22	1995	9	B8		9100	大型竪穴		縄文土器	深鉢	口縁	後期前葉	7.5YR 4/2	灰褐			1.0	0.5	北白川上層	
26-23	1983	9	B8		9100	大型竪穴		縄文土器	深鉢	口縁	後期前葉	7.5YR 6/4	にぶい橙	R				北白川上層	
26-24	1983	9	B8		9100	大型竪穴		縄文土器	深鉢	口縁	後期前葉	5YR 5/6	明赤褐			2.0	1.0	北白川上層	
26-25	1936	9	B8	n～s17-18	9100	大型竪穴		縄文土器	深鉢	口縁	後期前葉	10YR 8/2	灰白	L	3.5	2.5	1.0	北白川上層	
26-26	1625	9	B8		9100	大型竪穴	上層	縄文土器	深鉢	口縁	後期前葉	10YR 5/3	にぶい黄褐			2.5	0.5	北白川上層	
26-27	2011	9	B8		9100	大型竪穴		縄文土器	深鉢	口縁	後期前葉			L	2.5	3.0	1.0	北白川上層	
26-29	2012	9	B8		9100	大型竪穴		縄文土器	深鉢	口縁	後期前葉	10YR 8/3	浅黄橙	L		2.5	1.0	北白川上層	
26-30	1674	9	B8		9100	大型竪穴	上層	縄文土器	深鉢	口縁	後期前葉	10YR 6/2	灰黄褐	L		2.5	0.5	(堀之内)	
26-31	1674	9	B8		9100	大型竪穴	上層	縄文土器	深鉢	口縁	後期前葉	10YR 5/1	褐灰	L	2.0	2.0	0.5	(堀之内)	
26-32	1644	9	B8		9100	大型竪穴	上層	縄文土器	深鉢	胴部	後期前葉							(堀之内)	
27-01	1649	9	B8		9100	大型竪穴	上層	縄文土器	深鉢	口縁	後期前葉							(堀之内)	
27-02	2020	9	B8		9100	大型竪穴		縄文土器	深鉢	口縁	後期前葉	10YR 4/2	灰黄褐	R	1.0	1.5	0.5	(堀之内)	
27-03	1985	9	B8		9100	大型竪穴		縄文土器	深鉢	口縁	後期前葉							(堀之内)	
27-04	1801	9	A8	y16	9263	土坑		縄文土器	鉢	口縁	後期前葉							北白川上層	条線文
27-05	1644	9			9100	大型竪穴		縄文土器	鉢	口縁	後期前葉							北白川上層	縄文地
27-06	1642	9	B8	s12	9100	大型竪穴		縄文土器	鉢	口縁	後期前葉	10YR 7/4	にぶい黄橙					北白川上層	
27-06					9100	大型竪穴		縄文土器	鉢	口縁	後期前葉	10YR 4/1	褐灰					北白川上層	
27-07	1311	9	B8	a16	9100	大型竪穴	包含層	縄文土器	鉢	口縁	後期前葉							北白川上層	
27-08	288	10	B8	b16	10041	柱穴		縄文土器	鉢	口縁	後期前葉	10YR 7/3	にぶい黄橙					北白川上層	
27-09	1644	9	B8		9100	大型竪穴	上層	縄文土器	鉢	口縁	後期前葉	10YR 4/1	褐灰					北白川上層	
27-10	1625	9	B8		9100	大型竪穴	上層	縄文土器	鉢	口縁	後期前葉	10YR 7/3	にぶい黄橙	L	1.5			北白川上層	
27-11	1624	9	B8		9100	大型竪穴	上層	縄文土器	鉢	口縁	後期前葉	2.5Y 5/1	灰黄					北白川上層	
27-12	152	10	B8	a16	10028	柱穴		縄文土器	注口?	口縁	後期前葉	10YR 6/3	にぶい黄橙					北白川上層	
27-13	70	9	A8	u ～ v	9100	大型竪穴	包含層	縄文土器	注口?	口縁	後期前葉	10YR 4/1	褐灰					北白川上層	
27-14	1311	9	B8	a16	9100	大型竪穴		縄文土器	注口?	口縁	後期前葉							北白川上層	
27-15	1625	9	B8		9100	大型竪穴	上層	縄文土器	浅鉢	口縁	後期前葉							北白川上層	
27-16	1647	9	B8		9100	大型竪穴	上層	縄文土器	深鉢	口縁	後期前葉	10YR 6/3	にぶい黄橙					北白川上層	
27-17	1472	9	B8	a16	9100	大型竪穴	包含層	縄文土器	深鉢	口縁	後期前葉	10YR 5/2	灰黄褐					北白川上層	
27-18	1311	9	B8	a16	9100	大型竪穴	包含層	縄文土器	深鉢	口縁	後期前葉							北白川上層	
27-19	1257	9	B8	a16	9100	大型竪穴	包含層	縄文土器	深鉢	完存	後期前葉							北白川上層	粗製深鉢　貝殻条痕
27-20	1311	9	B8	a16	9100	大型竪穴	包含層	縄文土器	深鉢	完存	後期前葉							北白川上層	胴部縄文
28-01	285	10	B8	b16	10045	埋設土器		縄文土器	深鉢	完存	後期前葉							北白川上層 1	底部穿孔
28-02	1860	9	B8	b17	9270	埋設土器		縄文土器	深鉢	完存	後期前葉							北白川上層 1	底部穿孔
28-03	1858	9	B8	y18	9259	埋設土器		縄文土器	深鉢	完存	後期前葉							北白川上層 1	底部穿孔
28-04	1861	9	B8	a16,17	9276	埋設土器		縄文土器	深鉢	胴部	後期前葉							北白川上層 1	
28-05	1869	9	B8	b17	9270	埋設土器		縄文土器	深鉢		後期前葉	10YR 7/3	にぶい黄橙					北白川上層	
28-06						埋設土器		縄文土器	深鉢		後期前葉	10YR 6/2	灰黄褐					北白川上層	
29-01	1678	9			9100	大型竪穴		縄文土器	深鉢	口縁	後期前葉							北白川上層	
29-02	1472	9	B8	a16	9100	大型竪穴		縄文土器	深鉢	口縁	後期前葉	10YR 7/3	にぶい黄橙		1.8			北白川上層	
29-03	1644	9			9100	大型竪穴		縄文土器	深鉢	口縁	後期前葉	10YR 8/3	浅黄橙	L	1.5			北白川上層	
29-04	1677	9			9100	大型竪穴		縄文土器	深鉢	口縁	後期前葉	10YR 7/3	にぶい黄橙					北白川上層	
29-05	1674	9			9100	大型竪穴		縄文土器	深鉢	口縁	後期前葉	10YR 4/2	灰黄褐					北白川上層	
29-06	1647	9			9100	大型竪穴		縄文土器	深鉢	口縁	後期前葉	7.5YR 6/4	にぶい橙					北白川上層	
29-07	2077	9			9100	大型竪穴		縄文土器	深鉢	口縁	後期前葉	7.5YR 6/4	にぶい橙					北白川上層	
29-08	1677	9			9100	大型竪穴		縄文土器	深鉢	口縁	後期前葉	7.5YR 5/3	にぶい褐					北白川上層	

報告№	登録№	調査区	大地区	小地区	遺構№	遺構種類	層位	遺物種類	器種	部位	時期	色調		縄文撚 L・R	縄文太 (mm)	沈線太 (mm)	沈線深 (mm)	型式	器形・文様
29-09	1716	9			9100	大型竪穴		縄文土器	深鉢	口縁	後期前葉	5YR 5/6	明赤褐	R	2.0			北白川上層	
29-10	1674	9			9100	大型竪穴		縄文土器	深鉢	口縁	後期前葉	10YR 8/3	浅黄橙					北白川上層	
29-11	1625	9			9100	大型竪穴		縄文土器	深鉢	口縁	後期前葉							北白川上層	
29-12	1664				9100	大型竪穴		縄文土器	深鉢	口縁	後期前葉							北白川上層	
29-13					9100	大型竪穴		縄文土器	深鉢	口縁	後期前葉	10YR 7/4	にぶい黄橙					北白川上層	
29-14	1716	9			9100	大型竪穴		縄文土器	深鉢	口縁	後期前葉	10YR 7/3	にぶい黄橙					北白川上層	
29-15	1717	9			9100	大型竪穴		縄文土器	深鉢	底部	後期前葉	10YR 4/2	灰黄褐					北白川上層	
29-16	190	10	B8	c16	9100	大型竪穴		縄文土器	深鉢	底部	後期前葉	10YR 8/2	灰白					北白川上層	
29-17	1650	9			9100	大型竪穴		縄文土器	深鉢	底部	後期前葉	10YR 4/1	褐灰					北白川上層	
29-18	1650	9			9100	大型竪穴		縄文土器	深鉢	底部	後期前葉							北白川上層	
29-19	1260	9	B8	a18	9100	大型竪穴	包含層	縄文土器	深鉢	底部	後期前葉	10YR 8/2	灰白					北白川上層	
29-20					9100	大型竪穴	包含層	縄文土器	深鉢	底部	後期前葉	10YR 5/6	黄褐					北白川上層	
29-21	1623	9			9100	大型竪穴		縄文土器	深鉢	底部	後期前葉	7.5YR 7/6	橙					北白川上層	
29-22	1623	9			9100	大型竪穴		縄文土器	深鉢	底部	後期前葉	2.5Y 7/6	淡黄					北白川上層	
29-23	1258	9	B8	a17	9100	大型竪穴	包含層	縄文土器	深鉢	底部	後期前葉	10YR 6/4	にぶい黄橙	L	2.5	3.0	1.0	北白川上層	
29-24	2020	9			9100	大型竪穴		縄文土器	深鉢	底部	後期前葉	10YR 7/4	にぶい黄橙	L	2.0	1.5	1.0	北白川上層	
29-25	1416	9	B8	a18	9100	大型竪穴	包含層	縄文土器	深鉢	口縁	後期前葉	10YR 7/4	にぶい黄橙	L	2.0			北白川上層	
29-26	1343	9	B8	a16	9100	大型竪穴	包含層	縄文土器	深鉢	口縁	後期前葉							北白川上層	
29-27	1312	9	B8	a17	9100	大型竪穴	包含層	縄文土器	深鉢	口縁	後期前葉	7.5YR 7/4	にぶい橙	R	1.5	3.5	2.0	北白川上層	
29-28	1472	9	B8	a16	9100	大型竪穴	包含層	縄文土器	深鉢	口縁	後期前葉	10YR 6/2	灰黄褐					北白川上層	
29-29	1404	9	B8	d19	9062	土坑		縄文土器	深鉢	口縁	後期前葉	7.5YR 6/3	にぶい褐			3.0	1.5	北白川上層	
29-30	1793	9	B8	d19	9062	土坑		縄文土器	深鉢	口縁	後期前葉	5YR 5/6	明赤褐	R	2.0	2.0	0.5	北白川上層	
29-31	1406	9	B8	c19	9065	土坑		縄文土器	深鉢	口縁	後期前葉	10YR 4/1	褐灰	L	3.0	5.0	0.5	北白川上層	
29-32	1406	9	B8	c19	9065	土坑		縄文土器	深鉢	口縁	後期前葉	10YR 7/4	にぶい黄橙	L	2.0	5.0	1.5	北白川上層	
29-33	1405	9	B8	c19	9064	土坑		縄文土器	深鉢	口縁	後期前葉	10YR 7/3	にぶい黄橙			2.0	0.5	北白川上層	
29-34	1829	9	B8	c・d19	9255	土坑		縄文土器	深鉢	口縁	後期前葉	10YR 4/1	褐灰	L	2.0	3.0	1.0	北白川上層	
29-35	1760	9	B8	c・d19	9255	土坑		縄文土器	深鉢	口縁	後期前葉	10YR 4/2	灰黄褐					北白川上層	
29-36	1406	9	B8	c19	9065	土坑		縄文土器	深鉢	口縁	後期前葉	7.5YR 4/1	褐灰	R	2.5	3.0	1.0	北白川上層	
29-37	1774				9065	土坑		縄文土器	深鉢	口縁	後期前葉	7.5YR 7/6	橙	L	2.0	5.5	1.5	北白川上層	
29-38	1405	9	B8	c19	9064	土坑		縄文土器	深鉢	胴部	後期初頭	7.5YR 7/3	にぶい橙	L	2.5	3.5	0.5	北白川上層	
29-39	1405	9	B8	c19	9064	土坑		縄文土器	深鉢	胴部	後期前葉	10YR 7/4	にぶい黄橙	R	3.5	4.0	1.0	北白川上層	
29-40	1423	9	B8	d18	土坑			縄文土器	深鉢	胴部	後期前葉	10YR 5/2	灰黄褐	L	4.0	4.0	1.5	北白川上層	
29-41	1760	9	B8	c・d19	9255	土坑		縄文土器	深鉢	胴部	後期前葉	7.5YR 5/1	褐灰	L	2.0	2.5	0.5	北白川上層	
29-42	1407	9	B8	d18	土坑			縄文土器	深鉢	胴部	後期前葉	10YR 8/4	浅黄橙	R	3.5			北白川上層	
29-43	1801	9	A8	y16	土坑			縄文土器	深鉢	胴部	後期前葉	7.5YR 8/8	黄橙			5.0	2.0	北白川上層	
29-44	1756	9	B8	c18・19	9150	大型竪穴		縄文土器	深鉢	胴部	後期前葉	7.5YR 7/6	橙	R	2.0	3.0	1.5	北白川上層	
29-45	1236	9	B8	c19	9150	大型竪穴	包含層	縄文土器	深鉢	口縁	中期末	10YR 7/4	にぶい黄橙			5.0	2.0	北白川IC	
29-46	1236	9	B8	c19	9150	大型竪穴	包含層	縄文土器	深鉢	口縁	後期初~前	10YR 6/3	にぶい黄橙			5.0	0.5	中津~福田KⅡ	
29-47	1236	9	B8	c19	9150	大型竪穴	包含層	縄文土器	深鉢	口縁	後期初~前	10YR 6/3	にぶい黄橙			5.0	0.5	中津~福田KⅡ	
29-48	1238	9	B8	d19	9150	大型竪穴	包含層	縄文土器	深鉢	口縁	後期初~前	10YR 6/3	にぶい黄橙			5.0	0.5	中津~福田KⅡ	
29-49	1238	9	B8	d19	9150	大型竪穴	包含層	縄文土器	深鉢	口縁	後期前葉	10YR 5/3	にぶい黄褐	L	1.5	2.5	0.5	北白川上層	
29-50	1236	9	B8	c19	9150	大型竪穴	包含層	縄文土器	深鉢	口縁	後期前葉	10YR 6/3	にぶい黄橙	L	2.0	2.5	1.0	北白川上層	
29-51	1319	9	B8	d19	9150	大型竪穴	包含層	縄文土器	深鉢	口縁	後期前葉	10YR 7/3	にぶい黄橙	L	2.0	3.5	0.5	北白川上層	
29-52	1319	9	B8	d19	9150	大型竪穴	包含層	縄文土器	深鉢	口縁	後期中葉	10YR 6/3	にぶい黄橙	R	3.0	5.0	3.0	北白川上層 3	
29-53	1238	9	B8	d19	9150	大型竪穴	包含層	縄文土器	深鉢	口縁	後期前葉	7.5YR 6/6	橙			3.5	0.5		
30-01	131	9	A8	t18	9005	土坑		縄文土器	深鉢	口縁	中期末	10YR 7/4	にぶい黄橙			5.0	2.0	北白川IC	
30-02	131	9	A8	t18	9005	土坑		縄文土器	深鉢	口縁	後期前葉			R	2.0	3.5	2.0	福田KⅡ~四ツ池	
30-03	131	9	A8	t18	9005	土坑		縄文土器	深鉢	口縁	後期前葉			R	2.0	3.5	2.0	福田KⅡ~四ツ池	
30-04	205	9	A8	u17	9008	土坑		縄文土器	深鉢	口縁	後期前葉			R	2.0	3.5	2.0	福田KⅡ~四ツ池	
30-05					9008	土坑		縄文土器	深鉢	口縁	後期前葉			R	2.0	3.5	2.0	福田KⅡ~四ツ池	
30-06	207	9	A8	x18	9016	土坑		縄文土器	深鉢	口縁	中期末	10YR 7/4	にぶい黄橙			5.0	2.0	北白川IC	
30-07	160	9	A8	tu17	9012	土坑		縄文土器	深鉢	口縁	中期末	10YR 7/4	にぶい黄橙			5.0	2.0	北白川IC	
30-08	1082	9	A8	x17	9017	土坑		縄文土器	深鉢	口縁	後期初~前	10YR 6/3	にぶい黄橙			5.0	0.5	中津~福田KⅡ	
30-09	1082	9	A8	x17	9017	土坑		縄文土器	深鉢	口縁	後期初~前	10YR 6/3	にぶい黄橙			5.0	0.5	中津~福田KⅡ	
30-10	166	9	A8	w18	9022	土坑		縄文土器	深鉢	口縁	後期初~前	10YR 6/3	にぶい黄橙			5.0	0.5	中津~福田KⅡ	
30-11	1462	9	A8	x16~x18	9087	土坑		縄文土器	深鉢	口縁	後期初~前	10YR 6/3	にぶい黄橙			5.0	0.5	中津~福田KⅡ	
30-12	1462	9	A8	x16~x18	9087	土坑		縄文土器	深鉢	口縁	後期初~前	10YR 6/3	にぶい黄橙			5.0	0.5	中津~福田KⅡ	
30-13	1462	9	A8	x16~x18	9087	土坑		縄文土器	深鉢	口縁	後期初~前	10YR 6/3	にぶい黄橙			5.0	0.5	中津~福田KⅡ	
30-14	1517	9	B8	f18	9107	土坑		縄文土器	深鉢	口縁	後期初~前	10YR 6/3	にぶい黄橙			5.0	0.5	中津~福田KⅡ	
30-15	1704	9	B8	b17	9151	土坑		縄文土器	深鉢	口縁	後期初~前	10YR 6/3	にぶい黄橙			5.0	0.5	中津~福田KⅡ	
30-16	1762	9	B8	b17	9157	土坑		縄文土器	深鉢	口縁	後期初~前	10YR 6/3	にぶい黄橙			5.0	0.5	中津~福田KⅡ	
30-17	1759	9	B8	a19	9191	土坑		縄文土器	深鉢	口縁	後期初~前	10YR 6/3	にぶい黄橙			5.0	0.5	中津~福田KⅡ	
30-18	136	10	B8	a14	10013	土坑		縄文土器	深鉢	口縁	後期初~前	10YR 6/3	にぶい黄橙			5.0	0.5	中津~福田KⅡ	
30-19	176	10	B8	a14	10013	土坑		縄文土器	深鉢	口縁	後期初~前	10YR 6/3	にぶい黄橙			5.0	0.5	中津~福田KⅡ	
30-20	149	10	B8	a14	10013	土坑		縄文土器	深鉢	口縁	後期初~前	10YR 6/3	にぶい黄橙			5.0	0.5	中津~福田KⅡ	
30-21		10	B8	a14	10013	土坑		縄文土器	深鉢	口縁	後期前葉			R	2.0	3.5	2.0	福田KⅡ~四ツ池	
30-22		10	B8	a14	10013	土坑		縄文土器	深鉢	口縁	後期前葉			R	2.0	3.5	2.0	福田KⅡ~四ツ池	
30-23		10	B8	a14	10013	土坑		縄文土器	深鉢	口縁	後期前葉			R	2.0	3.5	2.0	福田KⅡ~四ツ池	
30-24		10	B8	a14	10013	土坑		縄文土器	深鉢	口縁	後期前葉			R	2.0	3.5	2.0	福田KⅡ~四ツ池	
30-25		10	B8	a14	10013	土坑		縄文土器	深鉢	口縁	後期前葉			R	2.0	3.5	2.0	福田KⅡ~四ツ池	
30-26	229	10	B8	a14	10020	土坑		縄文土器	深鉢	口縁	後期前葉			R	2.0	3.5	2.0	福田KⅡ~四ツ池	
30-27	229	10	B8	a14	10020	土坑		縄文土器	深鉢	口縁	後期前葉			R	2.0	3.5	2.0	福田KⅡ~四ツ池	
30-28	275	10	B8	a14	10020	土坑		縄文土器	深鉢	口縁	後期前葉			R	2.0	3.5	2.0	福田KⅡ~四ツ池	
30-29	275	10	B8	a14	10020	土坑		縄文土器	深鉢	口縁	後期前葉			R	2.0	3.5	2.0	福田KⅡ~四ツ池	
30-30	144	10	B8	b14	10017	土坑		縄文土器	深鉢	口縁	後期前葉			R	2.0	3.5	2.0	福田KⅡ~四ツ池	
30-31	210	10	B8	b14	10017	土坑		縄文土器	深鉢	口縁	後期前葉			R	2.0	3.5	2.0	福田KⅡ~四ツ池	
30-32	144	10	B8	b14	10017	土坑		縄文土器	深鉢	口縁	後期前葉	10YR 5/2	灰黄褐	R	2.0	2.0	0.5		
30-33	210	10	B8	b14	10017	土坑		縄文土器	深鉢	口縁	後期前葉	2.5Y 6/3	にぶい黄	L	2.5		1.0		
30-34	201	10	B8	d16	10049	土坑		縄文土器	深鉢	口縁	後期前葉	10YR 5/2	灰黄褐	L	1.5	2.0	0.5		
30-35	1408	9	B8	d18	9074	土坑		縄文土器	深鉢	半存	後期中葉	10YR 6/3	にぶい黄橙	R	3.0	5.0	3.0	北白川上層 3	
30-36	1408	9	B8	d18	9074	土坑		縄文土器	深鉢	完存	後期中葉	10YR 6/3	にぶい黄橙	R	3.0	5.0	3.0	北白川上層 3	
31-01	37	9	A8	s15	9041	焼土		縄文土器	深鉢	完存	後期前葉							北白川上層	
31-02	284	10	B8	c14	10077	埋設土器		縄文土器	深鉢	底部	後期前葉	10YR 7/6	明黄褐					北白川上層	底部穿孔
31-03	269	10	B8	b14	10076	埋設土器		縄文土器	深鉢	底部	後期前葉	10YR 6/2	灰黄褐					(堀之内)	底部穿孔
31-04	149	10	B8	a14	10013	土坑		縄文土器	深鉢	半存	晩期							船橋	
31-05	166	9	A8	w18	9022	土坑		縄文土器	深鉢	半存	晩期							長原	
31-06	1837	9	A8	x15・x16	9111	埋設土器		縄文土器	深鉢	口縁	後期前葉			L	1.0	4.0	2.0		底部穿孔
31-07	355	10		o・p23	8189	土坑		縄文土器	深鉢	口縁	後期初~前	2.5Y 5/2	灰黄	L	1.0	4.0	2.0	福田KⅡ	
32-01	614	8	B8	o・p23	8189	土坑		縄文土器	深鉢	口縁	後期初~前	2.5Y 5/2	灰黄	L	1.0	4.0	2.0	福田KⅡ	
32-02	614	8	B8	o・p23	8189	土坑		縄文土器	深鉢	口縁	後期初~前	2.5Y 5/2	灰黄	L	1.0	4.0	2.0	福田KⅡ	
32-03	614	8	B8	o・p23	8189	土坑		縄文土器	深鉢	口縁	後期初~前	2.5Y 5/2	灰黄	L	1.0	4.0	2.0	福田KⅡ	
32-04	562	8	B8	l・m19	8127	土坑		縄文土器	深鉢	口縁	後期初~前	2.5Y 5/2	灰黄	L	1.0	4.0	2.0	福田KⅡ	
32-05	562	8	B8	l・m19	8127	土坑		縄文土器	深鉢	口縁	後期初~前	2.5Y 5/2	灰黄	L	1.0	4.0	2.0	福田KⅡ	
32-06	562	8	B8	l・m19	8127	土坑		縄文土器	深鉢	口縁	後期初~前	2.5Y 5/2	灰黄	L	1.0	4.0	2.0	福田KⅡ	
32-07	583	8	B8	m23	8146	土坑		縄文土器	深鉢	口縁	後期初~前	2.5Y 5/2	灰黄	L	1.0	4.0	2.0	福田KⅡ	
32-08	583	8	B8	m23	8146	土坑		縄文土器	深鉢	口縁	後期初~前	2.5Y 5/2	灰黄	L	1.0	4.0	2.0	福田KⅡ	
32-09	534	8	B8	i19	8080	土坑		縄文土器	深鉢	口縁	後期初~前	2.5Y 5/2	灰黄	L	1.0	4.0	2.0	福田KⅡ	
32-10	677	8	B8	l20	8120	土坑		縄文土器	深鉢	口縁	後期初~前	2.5Y 5/2	灰黄	L	1.0	4.0	2.0	福田KⅡ	
32-11	582	8	B8	l23	8143	土坑		縄文土器	深鉢	口縁	後期初~前	2.5Y 5/2	灰黄	L	1.0	4.0	2.0	福田KⅡ	
32-12	561	8	B8	l20	8120	土坑		縄文土器	深鉢	口縁	後期初~前	2.5Y 5/2	灰黄	L	1.0	4.0	2.0	福田KⅡ	
32-13	669	8	B8	l19	8196	土坑		縄文土器	深鉢	口縁	後期初~前	2.5Y 5/2	灰黄	L	1.0	4.0	2.0	福田KⅡ	

報告No.	登録No.	調査区	大地区	小地区	遺構No.	遺構種類	層位	遺物種類	器種	部位	時期	色調		縄文撚 L・R	縄文太 (mm)	沈線太 (mm)	沈線深 (mm)	型式	器形・文様
32-14	669	8	B8	I19	8196	土坑		縄文土器	深鉢	口縁	後期初～前	2.5Y 5/2	灰黄	L	1.0	4.0	2.0	福田KⅡ	
32-15	563	8	B8	I19・20	8128	土坑		縄文土器	深鉢	口縁	後期前葉	7.5YR 6/6	橙					四ツ池	
32-16	555	8	B8	k18	8107	土坑		縄文土器	深鉢	口縁	後期前葉	7.5YR 6/7	橙					四ツ池	
32-17	681	8	B8	k21	8227	土坑		縄文土器	深鉢	口縁	後期前葉	7.5YR 6/8	橙					四ツ池	
32-18	681	8	B8	k21	8227	土坑		縄文土器	深鉢	口縁	後期前葉	7.5YR 6/9	橙					四ツ池	
32-19	241	8	B8	I19・20	8020	土坑		縄文土器	深鉢	口縁	後期前葉	7.5YR 6/10	橙					四ツ池	
32-20	572	8	B8	k21	8165	土坑		縄文土器	深鉢	口縁	後期前葉	7.5YR 6/11	橙					四ツ池	
32-21	572	8	B8	k21	8165	土坑		縄文土器	深鉢	口縁	後期前葉	7.5YR 6/12	橙					四ツ池	
32-22	572	8	B8	k21	8165	土坑		縄文土器	深鉢	口縁	後期前葉	7.5YR 6/13	橙					四ツ池	
32-23	563	8	B8	I19・20	8128	土坑		縄文土器	深鉢	口縁	後期前葉	7.5YR 6/14	橙					四ツ池	
32-24	679	8	B8	j21・22	8210	配石		縄文土器	深鉢	口縁	後期前葉	10YR 6/4	にぶい黄橙	R	2.5	4.0	1.5	北白川上層	
32-25	679	8	B8	j21・22	8210	配石		縄文土器	深鉢	口縁	後期前葉	10YR 6/2	灰黄褐					北白川上層	
32-26	621	8	B8	j21	8210	配石		縄文土器	深鉢	口縁	後期前葉	2.5Y 3/1	黒褐					北白川上層	
32-27	688	8	B8	j21	8249	土坑		縄文土器	深鉢	口縁	後期前葉	10YR 4/1	褐灰					北白川上層	
32-28	688	8	B8	j21	8249	土坑		縄文土器	深鉢	口縁	後期前葉	2.5Y 7/3	淡黄	R	2.5	2.5	1.0	北白川上層	
32-29	595	8	B8	on22・23	8188	土坑		縄文土器	深鉢	口縁	後期前葉	10YR 5/4	にぶい黄褐	R	1.0	4.0	1.5	北白川上層	
32-30	595	8	B8	on22・23	8188	土坑		縄文土器	深鉢	口縁	後期前葉	10YR 6/4	にぶい黄橙	R		3.5	2.0	北白川上層	
32-31	612	8	B8	jk21・22	8170	竪穴		縄文土器	深鉢	口縁	後期前葉	10YR 6/4	にぶい黄橙			2.5	1.0	北白川上層 2	
32-32	573	8	B8	j21	8170	竪穴		縄文土器	深鉢	口縁	後期前葉	7.5YR 6/14	橙					四ツ池～北白川上層	
32-33	576	8	B8	j・k21	8170	竪穴		縄文土器	深鉢	口縁	後期前葉	10YR 5/1	褐灰	R	2.5	3.0	0.5	四ツ池～北白川上層	
32-34	576	8	B8	j・k21	8170	竪穴		縄文土器	深鉢	口縁	後期前葉							四ツ池～北白川上層	
32-35	612	8	B8	jk21・22	8170	竪穴		縄文土器	深鉢	口縁	後期前葉	7.5YR 7/6	橙	R	1.5	5.5	1.5	四ツ池～北白川上層	
32-36	574	8	B8	j21・22	8170	竪穴		縄文土器	深鉢	口縁	後期前葉	2.5Y 5/2	灰黄	L	2.0	4.5	1.5	四ツ池～北白川上層	
33-01	276	8	B8	u23	-		包含層	縄文土器	深鉢	口縁	中期末			R	1.5	4.0	1.0	北白川C	
33-02	142	8	B8	i20	-		包含層	縄文土器	深鉢	口縁	中期末			R	1.5	4.0	1.0	北白川C	
33-03	405	8	B8	l20	-		包含層	縄文土器	深鉢	口縁	後期初頭	2.5Y 4/2	灰赤	R	2.0	4.0	1.5	中津	
33-04	249	8	B8	k19	-		包含層	縄文土器	深鉢	口縁	後期初頭	2.5Y 4/3	灰赤	R	2.0	4.0	1.5	中津	
33-05	429	8	B8	n21	-		包含層	縄文土器	深鉢	口縁	後期初頭	2.5Y 4/4	灰赤	R	2.0	4.0	1.5	中津	
33-06	140	8	B8	h20	-		包含層	縄文土器	深鉢	口縁	後期前葉	7.5YR 5/3	にぶい褐	L	2.0	4.5	1.5	中津～福田KⅡ	
33-07	416	8	B8	m21	-		包含層	縄文土器	深鉢	口縁	後期前葉	10YR 2/1	黒			3.0	0.5	中津～福田KⅡ	
33-08	530	8	B8	q20	-		包含層	縄文土器	深鉢	口縁	後期前葉	2.5Y 5/2	灰黄	R	1.0	3.0	1.0	中津～福田KⅡ	
33-09	531	8	B8	q21	-		包含層	縄文土器	深鉢	口縁	後期前葉	2.5Y 5/1	灰黄	R	2.0	3.0	1.5	中津～福田KⅡ	
33-10	316	8	B8	h20	-		包含層	縄文土器	深鉢	口縁	後期前葉	10YR 5/3	にぶい黄褐					中津～福田KⅡ	
33-11	343	8	B8	j19	-		包含層	縄文土器	深鉢	口縁	後期前葉							中津～福田KⅡ	
33-12	357	8	B8	i21	-		包含層	縄文土器	深鉢	口縁	後期前葉	10YR 6/3	にぶい黄橙			2.5	0.5	中津～福田KⅡ	
33-13	492	8	B8	p21	-		包含層	縄文土器	深鉢	口縁	後期前葉	2.5Y 6/2	灰黄			3.0	0.5	四ツ池～北白川上層	
33-14	671	8	B8	q22	-		包含層	縄文土器	深鉢	口縁	後期前葉	7.5YR 6/4	にぶい橙	L	2.0			四ツ池～北白川上層	
33-15	431	8	B8	n23	-		包含層	縄文土器	深鉢	口縁	後期前葉							四ツ池～北白川上層	
33-16	3	8			-		包含層	縄文土器	深鉢	口縁	後期前葉	2.5Y 3/1	黒褐					四ツ池～北白川上層	
33-17	326	8	A8	j21	8017		包含層	縄文土器	深鉢	口縁	後期前葉	10YR 4/2	灰黄褐	L	3.0	3.5	1.5	北白川上層 2	
33-18	150	8	B8	k21	8017		包含層	縄文土器	深鉢	口縁	後期前葉	2.5Y 3/1	黒褐	L	2.5	3.0	1.0	四ツ池～北白川上層	
33-19	326	8	A8	j21	8017		包含層	縄文土器	深鉢	口縁	後期前葉	10YR 5/2	灰黄褐	L	1.5	4.5	0.5	四ツ池～北白川上層	
33-20	326	8	A8	j21	8017		包含層	縄文土器	深鉢	口縁	後期前葉	10YR 4/2	灰黄褐	L	3.0	5.0	2.0	四ツ池～北白川上層	
33-21	326	8	A8	j21	8017		包含層	縄文土器	深鉢	口縁	後期前葉	10YR 4/2	灰黄褐			4.0	0.5	四ツ池～北白川上層	
33-22	326	8	A8	j21	8017		包含層	縄文土器	深鉢	口縁	後期前葉	10YR 6/1	褐灰	L				四ツ池～北白川上層	
33-23	145	8	B8	j21	8017		包含層	縄文土器	深鉢	口縁	後期前葉	10YR 4/4	褐	L				四ツ池～北白川上層	
33-24	326	8	A8	j21	8017		包含層	縄文土器	深鉢	口縁	後期前葉	10YR 4/2	灰黄褐					(堀之内)	
33-25	326	8	A8	j21	8017		包含層	縄文土器	深鉢	口縁	後期前葉	2.5Y 6/2	灰黄	L	2.0	2.5	1.0	(堀之内)	
33-26	350	8	A8	j21	8017		包含層	縄文土器	深鉢	口縁	後期前葉	10YR 8/4	浅黄橙			2.5	0.5	北白川上層	
33-27	326	8	A8	j21	8017		包含層	縄文土器	深鉢	口縁	後期前葉							北白川上層	
33-28	350	8	A8	j21	8017		包含層	縄文土器	深鉢	口縁	後期前葉	10YR 7/2	にぶい黄橙	L	2.5	2.0	1.0	北白川上層	
33-29	350	8	A8	j21	8017		包含層	縄文土器	深鉢	口縁	後期前葉	10YR 5/1	褐灰					北白川上層	
33-30	326	8	A8	j21	8017		包含層	縄文土器	深鉢	口縁	後期前葉	10YR 7/4	にぶい黄橙	R	1.5			北白川上層	
33-31	326	8	A8	j21	8017		包含層	縄文土器	深鉢	口縁	後期前葉	10YR 7/3	にぶい黄橙	L	2.0	4.0	2.5	北白川上層	
33-32	326	8	A8	j21	8017		包含層	縄文土器	深鉢	口縁	後期前葉	10YR 6/1	褐灰					北白川上層	
33-33	326	8	A8	j21	8017		包含層	縄文土器	深鉢	口縁	後期前葉	10YR 6/3	にぶい黄橙					北白川上層 3	
33-34	326	8	A8	j21	8017		包含層	縄文土器	深鉢	口縁	後期前葉	10YR 7/3	にぶい黄橙	L	2.0	3.0	2.5	北白川上層	
33-35	326	8	A8	j21	8017		包含層	縄文土器	深鉢	口縁	後期前葉	10YR 7/3	にぶい黄橙					北白川上層	
33-36	382	8	B8	j22	8017		包含層	縄文土器	深鉢	口縁	中期末			R	1.5	4.0	1.0	北白川C	
34-01		3	A8	b13	3051	土坑		縄文土器	深鉢	口縁	中期末			R	1.5	4.0	1.0	北白川C	
34-02	1592	3	B8	e13	3061	竪穴		縄文土器	深鉢	口縁	後期前葉	7.5YR 6/14	橙					四ツ池	
34-03	1539	3	B8	e13	3061	竪穴		縄文土器	深鉢	口縁	後期前葉							四ツ池～芥川	
34-04	1616	3	B8	e13	3061	竪穴		縄文土器	深鉢	口縁	後期前葉							四ツ池～芥川	
34-05	1665	3	B8	e13	3061	竪穴		縄文土器	深鉢	口縁	後期前葉							北白川上層 1	
34-05		3	B8	e13	3061	竪穴		縄文土器	深鉢	口縁	後期前葉							北白川上層	
34-06		3	B8	e13	3061	竪穴		縄文土器	深鉢	口縁	後期前葉							北白川上層	
34-07		3	B8	e13	3061	竪穴		縄文土器	深鉢	口縁	後期前葉							北白川上層	
34-08		3	B8	e13	3061	竪穴		縄文土器	深鉢	口縁	後期前葉	10YR 6/3	にぶい黄橙			2.5	1.5	北白川上層	
34-09		3	B8	e13	3061	竪穴		縄文土器	深鉢	口縁	後期前葉							北白川上層	
34-10	1500	3	B8	e13	3061	竪穴		縄文土器	深鉢	口縁	後期前葉	7.5YR 5/4	にぶい褐			4.0	2.0	北白川上層	
34-11	1592	3	B8	e13	3061	竪穴		縄文土器	深鉢	口縁	後期前葉	7.5YR 7/4	にぶい橙	R	2.0			北白川上層	
34-12	1592	3	B8	e13	3061	竪穴		縄文土器	深鉢	口縁	後期前葉	2.5Y 4/2	灰黄			3.0	2.0	北白川上層	
34-13	1595	3	B8	e13	3061	竪穴		縄文土器	深鉢	口縁	後期前葉	7.5YR 6/6	橙			2.0	1.0	北白川上層	
34-14	1538	3	B8	e13	3061	竪穴		縄文土器	深鉢	口縁	後期前葉							北白川上層	
34-15	1592	3	B8	e13	3061	竪穴		縄文土器	深鉢	口縁	後期前葉							北白川上層	
34-16	1592	3	B8	e13	3061	竪穴		縄文土器	深鉢	口縁	後期前葉							北白川上層	
34-17	1592	3	B8	e13	3061	竪穴		縄文土器	深鉢	口縁	後期前葉	10YR 7/4	にぶい黄橙	L	2.0	3.0	1.5	北白川上層	
34-18	1592	3	B8	e13	3061	竪穴		縄文土器	深鉢	口縁	後期前葉	2.5Y 5/2	灰黄					四ツ池～北白川上層	
34-19	1592	3	B8	e13	3061	竪穴		縄文土器	深鉢	口縁	後期前葉							四ツ池～北白川上層	
34-20	1658	3	B8	e13	3061	竪穴		縄文土器	深鉢	口縁	後期前葉							四ツ池～北白川上層	
34-21	1592	3	B8	e13	3061	竪穴		縄文土器	深鉢	口縁	後期前葉							北白川上層	
34-22	1592	3	B8	e13	3061	竪穴		縄文土器	深鉢	口縁	後期前葉	10YR 6/4	にぶい黄橙	L	2.0	2.0	1.0	北白川上層	
34-22	1592	3	B8	e13	3061	竪穴		縄文土器	深鉢	口縁	後期前葉	7.5YR 5/8	明褐	I	2.0	4.0	1.0	北白川上層	
34-23	1611	3	B8	e13	3061	竪穴		縄文土器	深鉢	口縁	後期前葉	10YR 7/4	にぶい黄橙			3.0	1.0	北白川上層	
34-24	1592	3	B8	e13	3061	竪穴		縄文土器	深鉢	口縁	後期前葉	2.5Y 4/2	灰黄			3.0	1.0	北白川上層	
34-25	1667	3	B8	e13	3061	竪穴		縄文土器	深鉢	口縁	後期前葉	2.5Y 6/1	黄灰					北白川上層	
34-26	1597	3	B8	e13	3061	竪穴		縄文土器	深鉢	口縁	後期前葉	10YR 5/2	灰黄褐					北白川上層	
34-27	1537	3	B8	e13	3061	竪穴		縄文土器	深鉢	口縁	後期前葉	10YR 7/2	にぶい黄橙			2.0	0.5	北白川上層	
34-28	1597	3	B8	e13	3061	竪穴		縄文土器	深鉢	口縁	後期前葉	2.5Y 6/3	にぶい黄			2.0	1.0	北白川上層	
34-29	1506	3	B8	e13	-		包含層	縄文土器	深鉢	口縁	後期前葉	10YR 5/2	灰黄褐	L	1.5	3.0	2.0	北白川上層	
34-30	1669	3	B8	e13	3061	竪穴		縄文土器	深鉢	口縁	後期前葉							北白川上層	
34-31	1594	3	B8	e13	3061	竪穴		縄文土器	深鉢	口縁	後期前葉							北白川上層	
34-32		3	B8	e13	-		包含層	縄文土器	深鉢	口縁	後期前葉	7.5YR 6/6	橙					北白川上層	
34-33		3	B8	e13	-		包含層	縄文土器	深鉢	口縁	後期前葉							北白川上層	
34-34	1507	3	B8	e14	-		包含層	縄文土器	深鉢	口縁	後期前葉	10YR 6/6	明黄褐					北白川上層	
34-35		3	B8	e13	-		包含層	縄文土器	深鉢	口縁	後期前葉	10YR 5/2	灰黄褐					北白川上層	
34-36	1506	3	B8	e13	-		包含層	縄文土器	深鉢	胴部	後期前葉							北白川上層	粗製深鉢
34-37	1506	3	B8	e13	-		包含層	縄文土器	深鉢	口縁	後期前葉							北白川上層	粗製深鉢
35-01	1665	3	B8	e13	3061	竪穴		縄文土器	深鉢	胴部	後期前葉							北白川上層	粗製深鉢
35-02	1611	3	B8	e13	3061	竪穴		縄文土器	深鉢	胴部	後期前葉							北白川上層	粗製深鉢
35-03		3			3061	竪穴		縄文土器	深鉢	口縁	後期前葉							北白川上層	

報告№	登録№	調査区	大地区	小地区	遺構№	遺構種類	層位	遺物種類	器種	部位	時期	色調		縄文撚 L・R	縄文太 (mm)	沈線太 (mm)	沈線深 (mm)	型式	器形・文様
35-04	820	3	A8	v12	3011	埋設土器		縄文土器	深鉢	口縁	後期前葉							北白川上層	
36-01	1611	3	B8	e13	3061	竪穴		縄文土器	深鉢	口縁	後期前葉							北白川上層	
36-02		3	B8	e13	3061	竪穴		縄文土器	鉢	完形	後期前葉							北白川上層	
36-03	819	3		v12	3010	埋設土器		縄文土器	鉢	胴部	後期前葉							北白川上層	底部穿孔
36-04	394	7	C8	p24･25			包含層	縄文土器	深鉢	口縁	中期末							北白川C?	
36-05	1335	6	D8	e21	6100	溝		縄文土器	深鉢	口縁	後期前葉							北白川上層	
36-06	1335	6	D8	e21	6100	溝		縄文土器	深鉢	口縁	後期前葉							北白川上層	
36-07	1004	6	C8	v24	6001	土坑		縄文土器	深鉢	口縁	後期前葉							北白川上層	
36-08	687	8	B8	j21	8229	埋設土器		縄文土器	深鉢	完形	後期前葉			R	2.0	2.0	1.0	北白川上層	底部穿孔
36-09	668	8	B8	q22	8183	埋設土器		縄文土器	深鉢	完形	後期前葉							北白川上層	底部打ち欠き
36-10	587	8	B8	k21	8165	土坑		縄文土器	深鉢	底部	後期前葉							北白川上層	
36-11	612	8	B8	jk21･22	8170	竪穴		縄文土器	深鉢	底部	後期前葉							北白川上層	
36-12	350	8	A8	j21	8017		包含層	縄文土器	深鉢	底部	後期中葉	2.5Y 4/1	黄灰					北白川上層 3	
36-13	546	8	B8	q23	-		包含層	縄文土器	深鉢	底部	後期中葉	2.5Y 4/1	黄灰					北白川上層 3	
37-01	1523	2	B8	kl14・15	2044	竪穴		縄文土器	深鉢	口縁	後期中葉							北白川上層 3	
37-02	1545	2	B8	l15	2044	竪穴		縄文土器	深鉢	口縁	後期中葉	2.5Y 4/2	灰黄	L	1.0	2.0	0.5	北白川上層 3	
37-03	1570	2	B8	kl14・15	2044	竪穴		縄文土器	深鉢	口縁	後期中葉	10YR 8/3	浅黄橙	L	1.5	2.0	0.5	北白川上層 3	
37-04	1570	2	B8	kl14・15	2044	竪穴		縄文土器	深鉢	口縁	後期中葉	10YR 6/4	にぶい黄橙	L	2.0	4.0	1.0	北白川上層 3	
37-05	1570	2	B8	kl14・15	2044	竪穴		縄文土器	深鉢	口縁	後期中葉	10YR 4/1	褐灰	R	1.5	3.0	1.0	北白川上層 3	
37-06	1526	2	B8	l15・16	2044	竪穴		縄文土器	深鉢	口縁	後期中葉	10YR 7/4	にぶい黄橙	L	2.0	5.0	0.5	北白川上層 3	
37-07	1523	2	B8	kl14	2044	竪穴		縄文土器	深鉢	口縁	後期中葉	2.5Y 4/1	黄灰	R	2.5	4.5	0.5	北白川上層 3	
37-08	1523	2	B8	kl14・15	2044	竪穴		縄文土器	深鉢	口縁	後期中葉	2.5Y 4/1	黄灰			4.0	1.5	北白川上層 3	
37-09	1569	2	B8	kl14・15	2044	竪穴		縄文土器	深鉢	口縁	後期中葉	5YR 5/6	明赤褐	L	1.0	1.0	0.5	北白川上層 3	
37-10	1488	2	B8	kl15・16	2044	竪穴		縄文土器	深鉢	口縁	後期中葉	7.5YR 4/6	褐	L	2.0	3.5	2.5	北白川上層 3	
37-11	1488	2	B8	kl15・16	2044	竪穴		縄文土器	深鉢	口縁	後期中葉	10YR 8/3	浅黄橙					北白川上層 3	
37-12	1573	2	B8	l14	2045	土坑		縄文土器	深鉢	口縁	後期中葉	10YR 6/4	にぶい黄橙	L	2.5			北白川上層 3	
37-13	1523	2	B8	kl14・15	2044	竪穴		縄文土器	深鉢	口縁	後期中葉	7.5YR 6/6	橙	L	2.0	3.5	2.0	北白川上層 3	
37-14	1488	2	B8	kl15・16	2044	竪穴		縄文土器	深鉢	口縁	後期中葉	10YR 6/3	にぶい黄橙		1.0			北白川上層 3	
37-15	1224	2			2003	溝		縄文土器	深鉢	口縁	中期末							北白川C	
37-16	1299	2	D8	c～e 20～22	2003	溝		縄文土器	深鉢	口縁	中期末							北白川C	
37-17	1299	2	B8	c18	2003	溝		縄文土器	深鉢	口縁	中期末							北白川C	
37-18	1299	2	B8	b19	2003	溝		縄文土器	深鉢	口縁	後期中葉	10YR 5/2	灰黄褐			1.0	0.5	北白川上層 3	
37-19	1299	2	B8	b18	2003	溝		縄文土器	深鉢	口縁	後期中葉	7.5YR 6/6	橙	L	1.5	2.0	0.5	北白川上層 3	
37-20	1486	2	B8	k13	2041	土坑		縄文土器	深鉢	口縁	後期中葉							北白川上層 3	
37-21	1359	2	B8	k13	2044	竪穴	包含層	縄文土器	深鉢	口縁	中期末							北白川C	
37-22					2044	竪穴	包含層	縄文土器	深鉢	口縁	後期中葉							北白川上層 3	
37-23	1937	2	C8	g～m 19～21	2044	竪穴	包含層	縄文土器	深鉢	口縁	後期中葉	7.5YR 5/4	にぶい褐	L	1.5	2.5	0.5	北白川上層 3	
37-24					2044	竪穴	包含層	縄文土器	深鉢	口縁	後期中葉	7.5YR 7/6	橙	R	2.0	2.5	1.0	北白川上層 3	
37-25	1389	2	B8	k15・l15	2044	竪穴	包含層	縄文土器	深鉢	口縁	後期中葉	10YR 8/4	浅黄橙	L	1.5	2.0	0.5	北白川上層 3	
37-26	1361	2	B8	k14	2044	竪穴	包含層	縄文土器	深鉢	口縁	後期中葉	2.5Y 8/3	淡黄	L	1.0	3.0	1.0	北白川上層 3	
37-27	1375	2	B8	k15・16 l15・16	2044	竪穴	包含層	縄文土器	深鉢	口縁	後期中葉	2.5Y 6/3	にぶい黄					北白川上層 3	
37-28	1389	2	B8	k15・l15	2044	竪穴	包含層	縄文土器	深鉢	口縁	後期中葉							北白川上層 3	
37-29	1327	2	B8	j13	2044	竪穴	包含層	縄文土器	深鉢	口縁	後期中葉	7.5YR 6/6	橙	L	1.5	2.0	0.5	北白川上層 3	
37-30					2044	竪穴	包含層	縄文土器	深鉢	口縁	後期中葉	10YR 8/4	浅黄橙	R	1.5	2.5	1.0	北白川上層 3	
37-31	1389	2	B8	k15・l15	2044	竪穴	包含層	縄文土器	深鉢	口縁	後期中葉	10YR 5/2	灰黄褐			2.0	0.5	北白川上層 3	
37-32	1327	2	B8	j13	2044	竪穴	包含層	縄文土器	深鉢	口縁	後期中葉	7.5YR 6/6	橙					北白川上層 3	
37-33	1389	2	B8	k15・l15	2044	竪穴	包含層	縄文土器	深鉢	口縁	後期中葉	5YR 4/4	にぶい褐	L	1.5	4.5	1.0	北白川上層 3	
37-34	1389	2	B8	k15・l15	2044	竪穴	包含層	縄文土器	深鉢	口縁	後期中葉	10YR 7/2	にぶい黄橙	L	2.0	4.0	1.5	北白川上層 3	
37-35	1389	2	B8	k15・l15	2044	竪穴	包含層	縄文土器	深鉢	口縁	後期中葉	7.5YR 7/4	にぶい橙	L	1.5	3.5	1.5	北白川上層 3	
37-36	1389	2	B8	k15・l15	2044	竪穴	包含層	縄文土器	深鉢	口縁	後期中葉	10YR 3/1	黒褐	L	1.5	3.5	1.5	北白川上層 3	
37-38	1376	2	B8	l13	2044	竪穴	包含層	縄文土器	深鉢	口縁	後期中葉	2.5Y 7/3	淡黄	R	1.0	2.0	0.5	北白川上層 3	
37-39	1389	2	B8	k15・l15	2044	竪穴	包含層	縄文土器	深鉢	口縁	後期中葉	7.5YR 8/6	浅黄橙	R	2.0			北白川上層 3	
37-40	1389	2	B8	k15・l15	2044	竪穴	包含層	縄文土器	深鉢	口縁	後期中葉							北白川上層 3	
37-41	1327	2	B8	j13	2044	竪穴	包含層	縄文土器	深鉢	口縁	後期中葉	10YR 7/4	にぶい黄橙					北白川上層 3	
37-42		2			2044	竪穴	包含層		深鉢	口縁	後期中葉	10YR 6/3	にぶい黄橙					北白川上層 3	
37-43	1389	2	B8	k15・l15	2044	竪穴	包含層	縄文土器	深鉢	口縁	後期中葉	10YR 7/4	にぶい黄橙					北白川上層 3	
37-44	1351	2	B8	j13	2044	竪穴	包含層	縄文土器	深鉢	口縁	後期中葉	10YR 6/3	にぶい黄橙					北白川上層 3	
37-45	1389	2	B8	k15・l15	2044	竪穴	包含層	縄文土器	深鉢	口縁	後期中葉	10YR 5/2	灰黄褐					北白川上層 3	
37-46	1389	2	B8	k15・l15	2044	竪穴	包含層	縄文土器	深鉢	口縁	後期中葉	10YR 5/2	灰黄褐					北白川上層 3	
37-47	1389	2	B8	k15・l15	2044	竪穴	包含層	縄文土器	深鉢	口縁	後期中葉	5YR 8/4	淡橙	L	1.5	2.0	0.5	北白川上層 4	
37-48	1389	2	B8	k15・l15	2044	竪穴	包含層	縄文土器	深鉢	口縁	後期中葉	7.5YR 7/6	橙	L	2.0	5.5	1.5	北白川上層 5	

報告No.	登録No.	調査区	大地区	小地区	遺構No.	遺構種類	層位	遺物種類	器種	時期
38-01	1590	3	B8	b11～c12	3055	竪穴		弥生土器	甕	弥生中期前葉
38-02	1590	3	B8	b11～c12	3055	竪穴		弥生土器	甕	弥生中期前葉
38-03	1945	2	C8	m19	2127	土器棺		弥生土器	壺	弥生中期
38-04	1945	2	C8	m19	2127	土器棺		弥生土器	壺	弥生中期
38-05	1899	2	C8	p19	2079	溝		弥生土器	壺	弥生中期
38-06	1299	2	B8	m14	2003	土坑		弥生土器	壺	弥生後期
38-07	1297	2	B8	l15	-		包含層	弥生土器	甕	弥生中期前葉
38-08	1412	2	B8	r15	-		包含層	弥生土器	甕	弥生中期
38-09	1935	2	B8	xy18,19	2121	土坑		土師器	甕	飛鳥
38-10	746	8	C8	b22	-		包含層	土師器	甕	古墳前
38-11	1002	5	D8	i22	5030	竪穴		土師器	広口壺	古墳前
38-12	1590	3	B8	b11	3055	竪穴		弥生土器	甕	弥生中期前葉
38-12	1402	5	D8	l17	5100	竪穴		土師器	有稜高杯	古墳前
38-34	1945	2	C8	m19	2127	土坑		弥生土器	壺	弥生中期前葉
39-01	1383	5	D8	m15	5100	竪穴		土師器	甕	古墳前
39-02	1385	5	D8	m15	5100	竪穴		土師器	広口壺	古墳前
39-03	1398	5	D8	m15	5100	竪穴		土師器	鉢	古墳前
39-04	1383	5	D8	m15	5100	竪穴		土師器	小型器台	古墳前
39-05	1384	5	D8	m15	5100	竪穴		土師器	鉢	古墳前
39-06	878	5	D8	i23	5001	竪穴		土師器	広口壺	古墳前
39-07	878	5	D8	i23	5001	竪穴		土師器	甕	古墳前
39-08	951	5	D8	i23	5001	竪穴		土師器	高杯	古墳前
39-09	913	5	D8	i23	5001	竪穴		土師器	高杯	古墳前
39-10	952	5	D8	i23	5001	竪穴		土師器	小型丸底壺	古墳前
39-11	954	5	D8	i23	5001	竪穴		土師器	小型丸底壺	古墳前
39-12	953	5	D8	i23	5001	竪穴		土師器	小型丸底壺	古墳前
39-13	955	5	D8	i23	5001	竪穴		土師器	甕	古墳前
39-14	1305	5	D8	k19	5011	土坑		土師器	有稜高杯	古墳前
39-15	955	5	D8	i23	5001	竪穴		土師器	高杯	古墳前
39-16	1280	5	D8	k18	5014	竪穴		土師器	有段口縁鉢	古墳前
39-17	1278	5	D8	jk18	5014	竪穴		土師器	有段口縁鉢	古墳前
39-18	1251	5	D8	k17,18	5014	竪穴		土師器	複合口縁壺	古墳前
39-19	1288	5	D8	jk18	5014	竪穴		土師器	甕	古墳前
39-20	1070	5	D8	j18	5014	竪穴		土師器	鉢	古墳前
39-21	1071	5	D8	j17	5014	竪穴		土師器	甕	古墳前
39-22	1279	5	D8	jk18	5014	竪穴		土師器	甕	古墳前
39-23	1246	5	D8	jk18	5014	竪穴		土師器	甕	古墳前
39-24	942	5	D8	j18	5014	竪穴		土師器	椀形高杯	古墳前
39-25	1069	5	D8	j17,18	5014	竪穴		土師器	椀形高杯	古墳前
39-26	1276	5	D8	j17,18	5014	竪穴		土師器	高杯脚	古墳前
39-27	1250	5	D8	jk18	5014	竪穴		土師器	小型器台	古墳前
39-28	1279	5	D8	k17,18	5014	竪穴		土師器	高杯脚	古墳前
39-29	1288	5	D8	jk17,18	5014	竪穴		土師器	小型器台	古墳前
39-30	1288	5	D8	jk17,18	5014	竪穴		土師器	小型器台	古墳前

報告No.	登録No.	調査区	大地区	小地区	遺構No.	遺構種類	層位	遺物種類	器種	時期
40-01	1179	6	D8	f17,18	6070	竪穴		土師器	甕	古墳前
40-02	1179	6	D8	f17,18	6070	竪穴		土師器	有段口縁鉢	古墳前
40-03	1129	6	D8	f18	6070	竪穴		土師器	小型丸底壺	古墳前
40-04	1129	6	D8	f18	6070	竪穴		土師器	鉢	古墳前
40-05	1458	6	C8,D8	yab22	6154	竪穴		土師器	甕	古墳前
40-06	1558	6	C8,D8	ya22	6154	竪穴		土師器	有稜高杯	古墳前
40-07	1557	6	C8,D8	ya22	6154	竪穴		土師器	有稜高杯	古墳前
40-08	1559	6	C8,D8	ya22	6154	竪穴		土師器	高杯	古墳前
40-09	1106	6	D8		6070	竪穴		土師器	甕	古墳前
40-10	1162	6	D8	cd20,21	6070	竪穴		土師器	小型器台	古墳前
40-11	1554	6	C8	w18	6155	竪穴		土師器	広口壺	古墳前
40-12	1555	6	C8	w18	6155	竪穴		土師器	甕	古墳前
40-13	260	7	C8	np24,25	7002	竪穴		土師器	有段口縁壺	古墳前
40-14	336	7	C8	np24,25	7020	竪穴		土師器	甕	古墳前
40-15	337	7	C8	np24,25	7020	竪穴		土師器	有段口縁鉢	古墳前
40-16	655	7	C8		7020	竪穴		土師器	有段口縁鉢	古墳前
40-17	309	7	C8	o25	7020	竪穴		土師器	高杯	古墳前
40-18	308	7	C8	o24	7020	竪穴		土師器	椀	古墳前
40-19	307	7	C8	np24,25	7020	竪穴		土師器	高杯	古墳前
40-20	307	7	C8	np24,25	7020	竪穴		土師器	鉢	古墳前
40-21	1971	2	C8	k20	2105			弥生土器	甕	弥生後期
40-22	775	8	C8	a22	8338			土師器	甕	古墳前
40-23	775	8	C8	a22	8338			土師器	甕	古墳前
40-24	1816	1	D8	b12	—			弥生土器	甕	弥生中期
40-25	1862	1	D8	c12	—			土師器	鉢	古墳前
40-26	1749	1	D8		—			土師器	鉢	古墳前
40-27	1856	1	D8	bc11	—			土師器	高杯	古墳前
40-28	200	7	C8	n25	-		包含層	土師器	甕	古墳前
40-29	1145	6	D8	d18	-		包含層	土師器	広口壺	古墳前
40-30	1295	6	D8	c18,19	-		包含層	土師器	小型丸底壺	古墳前
40-31	1696	6	C8		-		包含層	土師器	小型器台	古墳前
40-32	1337	6	D8	e18	6070	竪穴		土師器	鉢?	古墳前
40-33	756	8	C8	a24	-		包含層	土師器	複合口縁壺	古墳前
40-34	728	8	C8	e25	-		包含層	土師器	有段口縁鉢	古墳前
40-35	728	8	C8	e25	-		包含層	土師器	高杯	古墳前
40-36	719	8	C8	c25	-		包含層	土師器	高杯	古墳前
41-01	1431	2	B8	o15	2005	土坑		須恵器	杯身	飛鳥
41-02	1301	2	B8	o15	2005	土坑		須恵器	杯身	飛鳥
41-03	1439	2	B8	o15	2005	土坑		土師器	杯身	飛鳥
41-04	1444	2	B8	o15	2005	土坑		土師器	杯身	飛鳥
41-05	1440	2	B8	o15	2005	土坑		土師器	甕	飛鳥
41-06	1441	2	B8	o15	2005	土坑		土師器	甕	飛鳥
41-07	1935	2	B8	xy18,19	2121	土坑		土師器	甕	飛鳥
41-08	1430	2	B8	o15	2005	土坑		土師器	把手付	飛鳥
41-09	1493	2	B8	o15	2005	土坑		土師器	甕	飛鳥
41-10	1353	2	B8	p15	2005	土坑		土師器	甕	飛鳥
41-11	732	8	C8	d24	-		包含層	須恵器	杯蓋	飛鳥
41-12	827	8	B8	w23	8367			須恵器	杯蓋	飛鳥
41-13	724	8	西半		-		包含層	須恵器	杯蓋	奈良
41-14	731	8	C8	d23	-		包含層	須恵器	杯身	奈良
41-15	748	8	C8	b24	-		包含層	須恵器	杯身	奈良
41-16	771	8	B8	y24	8394			土師器	杯身	奈良
41-17	940	8	C8	a24	-		包含層	土師器	杯身	奈良
41-18	754	8	C8	a22	-		包含層	土師器	甕	奈良
41-19	113	8	B8	q24	-		包含層	土師器	甕	奈良
41-20	731	8	C8	d23	-		包含層	土師器	移動式カマド	奈良
41-21	215	8	B8	p22	8029			土師器	移動式カマド?	奈良
41-22	692	4	A7	b23	4018			土師器	小皿	鎌倉
41-23	692	4	A7	b23	4018			土師器	小皿	鎌倉
41-24	486	4	J7	s24	4002			土師器	小皿	鎌倉
41-25	694	4	A7	a24	4025			土師器	小皿	鎌倉
41-26	486	4	J7	s24	4002			土師器	小皿	鎌倉
41-27	660	4	A7	a25	-		包含層	瓦器	椀	鎌倉
41-28	660	4	A7	a25	-		包含層	瓦器	椀	鎌倉
41-29	652	4	A7	a25	-		包含層	瓦器	椀	鎌倉
41-30	662	4	A7	b24	-		包含層	青磁	椀	鎌倉
41-31	661	4	A7	a25	-		包含層	須恵器	杯	平安

表 4　出土石器一覧

報告№	登録№	調査区	大地区	小地区	遺構 No.	遺構種類	遺物種類	器種	石材	産出地	色調	長(cm)	幅(cm)	高(cm)	重量 (g)
S-001	281	9	A8	u15	9001	大型竪穴	磨製石器	石斧	凝灰岩	不明	5GY7/1	2.50	3.70	1.62	23.4
S-002	116	9	A8	—	9001	大型竪穴	磨製石器	石斧	ひん岩	不明	7.5GY8/1	7.76	6.04	2.78	198.2
S-003	3	9				包含層	磨製石器	石斧	珪長質凝灰岩	不明	7.5GY8/1	6.07	7.69	2.13	125.6
S-004	1628	9					磨製石器	石斧	蛇紋岩	不明	5GY7/1	7.13	5.09	3.08	153.2
S-005	1700	9					磨製石器	石斧	石英安山岩	不明	2.5GY7/1	8.63	6.15	3.17	259.6
S-006	1825	9	B8	b18	9166	土坑	磨製石器	石斧	砂岩	不明	2.5Y7/1	6.19	5.29	2.36	119.6
S-007	1761	9	A8	y16	9199	柱穴	磨製石器	石棒	緑色片岩（点紋）	三波川帯	2.5GY6/1	17.50	3.74	2.93	336.6
S-008	1359	8	B8	k13		包含層	磨製石器	石棒	緑色片岩（無点紋）	三波川帯	2.5GY6/1	13.57	2.77	2.52	122.6
S-009	1257	9	B8	a16		包含層	磨製石器	石棒	砂質片岩（無点紋）	三波川帯	N6/	9.30	1.94	1.31	39.2
S-010	80	7	C8	r21		包含層	磨製石器	石棒	泥質千枚岩（無点紋）	三波川帯	N4/	11.69	2.10	1.73	70.6
S-011	1259	9	B8	a17		包含層	礫石器	石錘	苦鉄質凝灰岩	四万十帯	2.5GY6/1	4.93	2.06	0.93	14.4
S-012	1233	9	B8	b18		包含層	礫石器	石錘	砂質片岩	三波川帯	5Y6/1	5.48	1.82	1.11	16.4
S-013	1809	9	B8	s17・18		包含層	礫石器	石錘	砂質片岩	三波川帯	2.5YR6/1	8.02	1.73	0.80	20.6
S-014	169	9	A8	u15	9001	大型竪穴	礫石器	石錘	砂質片岩	三波川帯	N6/	7.80	2.25	1.15	36.4
S-015	1464	9	A8	x17	9117	土坑	礫石器	石錘	細粒砂岩	四万十帯	N6/	7.39	1.87	1.29	30.0
S-016	347	9	A8	u16	9001	大型竪穴	礫石器	石錘	緑色片岩（無点紋）	三波川帯	2.5GY8/1	8.67	2.12	1.07	32.4
S-017	227	9	A8	v15	9001	大型竪穴	礫石器	石錘	泥質片岩	三波川帯	N6/	9.85	1.98	1.30	41.0
S-018	154	9	A8	v15・16	9001	大型竪穴	礫石器	石錘	砂質片岩	三波川帯	N6/	8.09	3.08	2.02	62.8
S-019	47	9	A8	v15		包含層	礫石器	石錘	緑色片岩（点紋）	三波川帯	2.5GY6/1	8.04	3.15	1.16	47.2
S-020	236	9	A8	u15	9001	大型竪穴	礫石器	石錘	緑色片岩（点紋）	三波川帯	2.5GY6/1	7.26	3.27	1.03	41.2
S-021	164	9	A8	x17	9017	土坑	礫石器	石錘	苦鉄質凝灰岩	四万十帯	N8/	7.65	2.82	1.49	50.4
S-022	475	9	A8	u16	9035	柱穴	礫石器	石錘	頁岩	四万十帯	N4/	4.31	2.40	1.19	11.2
S-023	9100	9	B8	a17	9100	大型竪穴	礫石器	石錘	頁岩	四万十帯	N4/	4.21	2.43	1.04	8.6
S-024	1506	9	B8	e13		包含層	礫石器	石錘	頁岩	四万十帯	N4/	4.21	2.19	0.93	9.0
S-025	70	9	A8	u～v		包含層	礫石器	石錘	頁岩	四万十帯	N4/	4.71	2.07	1.16	17.6
S-026	235	9	A8	u15	9001	大型竪穴	礫石器	石錘	頁岩	四万十帯	N4/	4.11	2.10	1.43	16.6
S-027	190	9	A8	v15	9001	大型竪穴	礫石器	石錘	頁岩	四万十帯	N4/	5.89	2.33	1.43	20.0
S-028	250	9	A8	v16	9001	大型竪穴	礫石器	石錘	細粒砂岩	四万十帯	N4/	5.64	22.25	1.67	29.2
S-029	71	9	A8	v15		包含層	礫石器	石錘	頁岩	四万十帯	N4/	5.25	2.83	1.32	29.4
S-030	62	9	A8	w15		包含層	礫石器	石錘	頁岩	四万十帯	N4/	6.12	2.00	1.15	19.8
S-031	1473	9	B8	a17		包含層	礫石器	石錘	細粒砂岩	四万十帯	N4/	6.37	1.65	1.55	26.8
S-032	297	9	A8	w16	9001	大型竪穴	礫石器	石錘	頁岩	四万十帯	N5/	7.10	2.25	1.24	31.2
S-033	1507	9	B8	e14		包含層	礫石器	石錘	頁岩	四万十帯	N4/	6.75	2.32	1.01	24.0
S-034	87	8	B8	q23		包含層	礫石器	石錘	頁岩	四万十帯	N4/	7.38	2.02	0.95	20.6
S-035	100	9	A8	w17		包含層	礫石器	石錘	頁岩	四万十帯	N5/	7.87	2.17	1.18	31.0
S-036	47	9	A8	v15		包含層	礫石器	石錘	頁岩	四万十帯	N5/	7.21	2.43	1.32	32.8
S-037	9100	9	A・B8	y16～f 20	9100	大型竪穴	礫石器	石錘	頁岩	四万十帯	N4/	3.62	3.23	1.27	21.4
S-038	235	9	A8	u15	9001	大型竪穴	礫石器	石錘	頁岩	四万十帯	N4/	5.50	2.71	1.28	22.4
S-039	278	9	A8	u15	9001	大型竪穴	礫石器	石錘	頁岩	四万十帯	N5/	5.04	3.22	1.45	33.4
S-040	1773	9	B8	b17	9254	土坑	礫石器	石錘	細粒砂岩	四万十帯	5Y7/1	5.55	3.05	0.96	16.8
S-041	1269	9	B8	x18		包含層	礫石器	石錘	細粒砂岩	四万十帯	5Y6/1	5.64	3.35	1.12	31.8
S-042	58	9	A8	u15 ～ 18		包含層	礫石器	石錘	頁岩	四万十帯	N6/	7.05	2.84	1.10	35.6
S-043	117	9	A8	t15	9001	大型竪穴	礫石器	石錘	砂岩	和泉層群	5Y8/1	7.36	2.83	1.60	49.2
S-044	119	9	A8	u16	9001	大型竪穴	礫石器	石錘	砂岩	和泉層群	5Y7/1	6.33	3.80	1.50	55.2
S-045	329	9	A8	u15	9001	大型竪穴	礫石器	石錘	頁岩	四万十帯	N4/	4.82	3.15	0.94	18.4
S-046	71	9	A8	v15		包含層	礫石器	石錘	頁岩	四万十帯	10YR6/2	6.16	4.60	1.22	39.6
S-047	410	9	A8	v16	9001	大型竪穴	礫石器	石錘	泥質千枚岩	三波川帯	N4/	6.30	4.60	1.18	45.2
S-048	1101	9	A8			包含層	礫石器	石錘	細粒砂岩	四万十帯	N4/	5.95	4.52	1.11	40.2
S-049	84	8	B8	q20		包含層	礫石器	石錘	泥質千枚岩	三波川帯	N3/	6.09	3.74	1.27	44.2
S-050	1740	9	B8	b19	9177	土坑	礫石器	石錘	細粒砂岩	四万十帯	N4/	6.67	4.14	1.60	61.0
S-051	1826	9	B8	b19	9177	土坑	礫石器	石錘	泥質千枚岩	三波川帯	N4/	6.36	4.02	1.53	63.4
S-052	820	3	A8	v12	3011	埋設土器	礫石器	石錘	頁岩	四万十帯	5Y6/2	7.54	3.95	1.92	82.4
S-053	191	9	A8	v16	9001	大型竪穴	礫石器	石錘	泥質千枚岩	三波川帯	N5/	7.94	3.82	1.28	50.4
S-054	298	9	A8	u16	9001	大型竪穴	礫石器	石錘	頁岩	四万十帯	N5/	6.01	3.79	2.15	68.4
S-055	69	9	A8	u18		包含層	礫石器	石錘	細粒砂岩	四万十帯	N5/	7.81	3.00	1.77	57.4
S-056	303	9	A8	u15	9001	大型竪穴	礫石器	石錘	頁岩	四万十帯	N5/	9.31	3.18	1.39	65.6
S-057	1233	9	B8	b18		包含層	礫石器	石錘	細粒砂岩	四万十帯	N4/	9.51	2.68	2.45	92.8
S-058	332	9	A8	w18		包含層	礫石器	石錘	細粒砂岩	四万十帯	N4/	7.21	4.83	2.32	106.4
S-059	236	9	A8	u15	9001	大型竪穴	礫石器	石錘	頁岩	四万十帯	N4/	8.44	4.01	1.74	82.0
S-060	70	9	A8	u～v		包含層	礫石器	石錘	泥質千枚岩	三波川帯	N5/	8.57	4.95	1.66	101.6
S-061	279	9	A8	v15	9001	大型竪穴	礫石器	石錘	緑色片岩（点紋）	三波川帯	5GY7/1	9.04	2.96	1.51	65.4
S-062	514	9	A8	w15	9036	柱穴	礫石器	石錘	緑色片岩（点紋）	三波川帯	5GY5/1	9.32	2.43	1.78	69.2
S-063	244	8	B8	j22		包含層	礫石器	石錘	緑色片岩（点紋）	三波川帯	5GY5/1	10.27	2.32	1.14	47.2
S-064	1260	9	B8	a18		包含層	礫石器	石錘	緑色片岩（点紋）	三波川帯	5Y8/1	10.73	3.00	0.90	48.4
S-065	1260	9	B8	a18		包含層	礫石器	石錘	砂質片岩（無点紋）	三波川帯	5Y8/1	9.38	2.46	1.82	70.8
S-066	1765	9	B8	a17	9210	土坑	礫石器	石錘	泥質片岩（点紋）	三波川帯	N5/	5.45	2.87	0.82	16.2
S-067	192	9	A8	v16	9001	大型竪穴	礫石器	石錘	砂質片岩（点紋）	三波川帯	7.5YR6/2	7.84	4.50	1.63	88.8
S-068	329	9	A8	u15	9001	大型竪穴	礫石器	石錘	緑色片岩（点紋）	三波川帯	10GY6/1	8.05	3.82	1.45	70.4
S-069	1506	9	B8	e13		包含層	礫石器	石錘	砂質片岩（点紋）	三波川帯	7.5GY7/1	9.32	3.98	1.57	93.0
S-070	257	9	A8	u15	9001	大型竪穴	礫石器	石錘	細粒砂岩	四万十帯	N4/	7.90	4.21	1.76	76.4
S-071	281	9	A8	u15	9001	大型竪穴	礫石器	石錘	頁岩	四万十帯	N5/	5.48	5.05	1.47	60.2
S-072	227	9	A8	v15	9001	大型竪穴	礫石器	石錘	流紋岩	領家帯	10YR8/2	12.45	4.25	2.77	189.0
S-073	1289	5	D8	jk18	5094		礫石器	槌石	砂岩		2.5Y7/1	21.10	6.27	3.47	640.0
S-074	1560	6	D8	a22	6154	竪穴	礫石器	槌石	砂岩		2.5Y7/1	16.00	7.56	3.65	660.0
S-075	109	9	A8	t18			礫石器	磨石・敲石	頁岩		N5/	9.17	8.25	6.39	650.0
S-076	363	9	A8	v15	9001	大型竪穴	礫石器	磨石・敲石	砂岩	和泉層群	2.5Y7/2	10.78	8.86	7.68	1000.0
S-077	177	9	A8			包含層	礫石器	磨石・敲石	砂岩	和泉層群	2.5Y7/2	12.00	9.00	7.74	1130.0
S-078	109	9	A8	t18			礫石器	磨石・敲石	砂岩	和泉層群	2.5Y7/1	14.09	11.36	6.85	1590.0
S-079	205	9	A8	u17	9008	土坑	礫石器	磨石・敲石	砂岩	和泉層群	2.5Y7/1	11.70	12.80	6.93	1430.0
S-080	100	9	A8	w17		包含層	礫石器	槌石	砂岩	和泉層群	2.5Y7/1	8.75	8.40	6.30	580.0
S-081	36	9	A8	s～t		包含層	礫石器	磨石・敲石	砂岩	和泉層群	2.5Y7/1	5.11	6.61	5.03	240.0
S-082	112	8	B8	o23		包含層	礫石器	槌石	砂岩	和泉層群	2.5Y7/1	9.59	8.82	3.03	320.0
S-083	228	9	A8	v16	9001	大型竪穴	礫石器	磨石・敲石	砂岩	和泉層群	2.5Y7/1	7.59	9.57	3.73	390.0
S-084	192	9	A8	v16	9001	大型竪穴	礫石器	磨石・敲石	砂岩	和泉層群	2.5Y7/1	5.51	10.09	4.65	310.0
S-085	700	9	A8			包含層	礫石器	磨石・敲石	砂岩	和泉層群	2.5Y7/1	5.39	10.28	4.50	360.0
S-086	32	9	A8	w18		包含層	礫石器	凹石	砂岩	和泉層群	2.5Y7/1	11.49	9.07	5.00	680.0
S-087	190	9	A8	v15	9001	大型竪穴	礫石器	凹石	砂岩	和泉層群	2.5Y7/1	9.20	10.00	6.30	820.0
S-088	190	9	A8	v15	9001	大型竪穴	礫石器	凹石	砂岩	和泉層群	2.5Y7/1	9.20	9.58	3.84	550.0
S-089	306	7	C8	n～p24・25	7020	竪穴	礫石器	凹石	砂岩	和泉層群	2.5Y7/1	10.51	9.78	3.17	470.0
S-090	1471	9	B8	a16		包含層	礫石器	凹石	砂岩	和泉層群	2.5Y7/1	12.15	10.48	2.80	530.0
S-091	4	9				包含層	礫石器	凹石	砂岩	和泉層群	2.5Y7/1	13.72	9.40	4.26	790.0
S-092	219	8	B8	q22	8035	柱穴	礫石器	凹石	砂岩	和泉層群	2.5Y7/1	13.10	10.59	3.65	720.0
S-093	548	9	A8	w15	9036	柱穴	礫石器	凹石	砂岩	和泉層群	2.5Y7/1	12.30	11.51	4.28	890.0
S-094	235	9	A8	u15	9001	大型竪穴	礫石器	凹石	流紋岩	領家帯	10YR8/3	14.21	11.60	4.77	1020.0
S-095	257	9	A8	u15	9001	大型竪穴	礫石器	凹石	流紋岩	領家帯	10YR8/3	12.60	11.61	3.23	700.0
S-096	9	9				包含層	礫石器	凹石	流紋岩	領家帯	10YR8/3	11.18	10.51	4.90	820.0
S-097	169	9	A8	u15	9026	集石	礫石器	凹石	流紋岩	領家帯	10YR8/3	12.29	10.97	3.46	640.0
S-098	306	7	C8	n～p24・25	7020	竪穴	礫石器	凹石	流紋岩	領家帯	10YR8/3	12.82	9.86	3.65	610.0
S-099	32	9	A8	w18		包含層	礫石器	凹石	流紋岩	領家帯	10YR8/3	13.28	11.33	3.59	760.0
S-100	1471	9	B8	a16		包含層	礫石器	凹石	流紋岩	領家帯	10YR8/3	12.10	9.94	2.82	530.0
S-101	99	9	A8	w16		包含層	礫石器	凹石	流紋岩	領家帯	10YR8/3	9.27	10.35	3.15	430.0
S-102	10	9				包含層	礫石器	凹石	流紋岩	領家帯	10YR8/3	6.02	10.33	2.91	230.0
S-103	176	9	A8			包含層	礫石器	凹石	流紋岩	領家帯	10YR8/3	7.10	10.64	3.56	320.0
S-104	58	9	A8	u15～18		包含層	礫石器	凹石	花崗岩	領家帯	10YR8/2	8.35	10.99	3.89	580.0
S-105	227	9	A8	v15	9001	大型竪穴	礫石器	凹石	花崗岩	領家帯	10YR8/2	8.04	11.11	3.91	480.0
S-106	1107	9					礫石器	凹石	流紋岩	領家帯	10YR8/2	10.31	9.68	3.82	490.0
S-107	09-277	10	A8	w 14	10034	柱穴	礫石器	石皿	礫質砂岩	和泉層群	2.5Y8/3	23.3	22.0	12.3	15500.0
S-108	09-311	10	A8	w 14	10034	柱穴	礫石器	石皿	礫質砂岩	和泉層群	2.5Y8/3	37.8	26.4	16.1	24100.0
S-109	931	9	A8	w	9036	柱穴	礫石器	石皿	砂岩	和泉層群	2.5Y8/3	26.2	22.6	9.8	8500.0
S-110	922	9	A8		9001	大型竪穴	礫石器	石皿，台石	砂岩	和泉層群	2.5Y7/2	38.3	31.5	15.0	28300.0
S-111	09-166	10	A8	w 14	9001	大型竪穴	礫石器	石皿	砂岩	和泉層群	2.5Y7/2	28.0	19.0	7.0	6500.0

報告№	登録№	調査区	大地区	小地区	遺構 No.	遺構種類	遺物種類	器種	石材	産出地	色調	長(cm)	幅(cm)	高(cm)	重量 (g)
S-112	09-127	10	A8	w15	9001	大型竪穴	礫石器	石皿 , 台石	砂岩	和泉層群	2.5Y8/3	37.0	31.2	9.8	11000.0
S-113	937	9	A8		9001	大型竪穴	礫石器	石皿 , 台石	砂岩	和泉層群	2.5Y7/3	23.0	22.0	10.0	8500.0
S-114	1887	9	B8	b17	9100	大型竪穴	礫石器	石皿	緑色片岩（点紋）	三波川帯	10G6/1	45.0	31.0	4.0	7200.0
S-115	09-093	10	B8	d15	10050	大型竪穴	礫石器	石皿	砂岩	和泉層群	2.5Y8/3	37.2	22.3	11.6	8300.0
S-116	09-091	10	B8	e16	10050	大型竪穴	礫石器	石皿	砂岩	和泉層群	2.5Y8/3	51.0	32.0	15.0	29800.0
S-117	09-090	10	B8	e16	10050	大型竪穴	礫石器	石皿 , 台石	砂岩	和泉層群	2.5Y8/3	47.0	29.0	15.0	26500.0
S-118	1886	9	A8	y19	9133	土坑	礫石器	石皿	砂岩	和泉層群	2.5Y7/2	30.9	30.4	13.4	19500.0
S-119	09-250	10	A8	w15	10070	土坑	礫石器	石皿	緑色片岩（点紋）	三波川帯	10G5/1	50.2	20.0	4.2	6600.0
S-120	09-293	10	B8	a16	10028	柱穴	礫石器	石皿	砂岩	和泉層群	2.5Y7/3	22.0	18.0	8.0	5000.0
S-121	09-218	10	B8	a14	10013	土坑	礫石器	石皿 , 台石	砂岩	和泉層群	2.5Y7/3	26.0	24.0	8.0	6400.0
S-122	1682	3		e13・14	3061	竪穴	礫石器	石皿	砂岩	和泉層群	2.5Y7/2	39.3	24.5	12.6	20000.0
S-123	927	8	B8	l20	8164	配石	礫石器	石皿 , 台石	砂岩	和泉層群	2.5Y8/3	27.0	25.0	8.0	9800.0
S-124	1237	9	B8	c19		包含層	礫石器	石皿	砂岩	和泉層群	2.5Y8/3	18.0	15.0	8.0	3500.0
S-125	09-946	9					礫石器	石皿	砂岩	和泉層群	2.5Y7/2	27.0	15.0	7.0	3300.0
S-126	195	9	A8	v15	9001	大型竪穴	礫石器	石皿	砂岩	和泉層群		19.50	18.50	4.55	2370.0
S-127	824	3	A8	b13	3051	土坑	礫石器	石皿	砂岩	和泉層群		20.20	21.60	8.45	
S-128	701	8	B8	k21	8227	土坑	礫石器	石皿 , 台石	砂岩	和泉層群		21.90	16.30	5.46	
S-129	279	9	A8	v15	9001	大型竪穴	礫石器	横刃形石器				9.21	7.21	4.61	120.4
S-130	112	8	B8	o23		包含層	礫石器	横刃形石器				7.12	5.02	1.10	40.6
S-131	88	8	B8	r20		包含層	礫石器	横刃形石器				7.01	5.87	1.90	85.0
S-132	59	9	A8	u16		包含層	礫石器	横刃形石器				8.41	5.46	1.31	59.4
S-133	1718	9			9100	大型竪穴	礫石器	横刃形石器				10.51	4.55	0.88	46.4
S-135	1220	9	B8	e17		包含層	礫石器	横刃形石器				6.54	6.09	0.81	29.2
S-136	1570	2	B8	kl14・15	2044	竪穴	礫石器	横刃形石器				11.30	5.42	0.94	56.6
S-137	945	6	D8	j19			打製石器	石斧				10.08	7.46	1.82	138.6
S-138	1002	5	D8	i22	5030	竪穴	打製石器	石斧				7.74	5.89	1.21	70.8
S-139	1451	5	D8	mn15・16	5100	竪穴	打製石器	石斧				8.65	4.01	0.75	42.0
S-140	1232	6	D8	c～e20～22		包含層	打製石器	石斧				13.18	5.34	2.80	239.6
S-141	5	9				包含層	打製石器	石斧				11.63	8.17	1.90	194.8
S-142	306	7	C8	n～p24・25	7020	竪穴	打製石器	石斧				7.95	4.16	1.65	79.2
S-143	120	9	A8	u16	9001	大型竪穴	打製石器	異形石器	サヌカイト	二上層群	N4/	3.79	2.12	2.46	3.2
S-144	341	8	B8	i20		包含層	打製石器	異形石器	サヌカイト	二上層群	N4/	1.99	4.46	0.65	4.0
S-145	326	8	B8	j21		包含層	打製石器	異形石器	サヌカイト	二上層群	N4/	2.03	0.08	0.60	3.8
S-146	239	9	A8	u16	9001	大型竪穴	打製石器	スクレイパー	サヌカイト	二上層群	N4/	6.54	5.54	1.04	31.6
S-147	1095	9	A8	w15	9036	柱穴	打製石器	石匙	サヌカイト	二上層群	N4/	5.04	5.81	0.71	15.6
S-148	170	9	A8	u15	9026	集石	打製石器	石匙	サヌカイト	二上層群	N4/	3.46	4.18	0.77	7.0
S-149	47	9	A8	v15		包含層	打製石器	石匙	サヌカイト	二上層群	N4/	2.72	4.34	0.65	6.4
S-150	298	9	A8	u16	9001	大型竪穴	打製石器	石匙	サヌカイト	二上層群	N4/	7.67	5.76	1.22	66.0
S-151	1619	9				包含層	打製石器	石匙	サヌカイト	二上層群	N4/	11.14	5.98	1.51	101.6
S-151	9100	9	B8	a16	9100	大型竪穴			サヌカイト	二上層群	N4/	1.64	1.76	0.30	0.6
S-152	120	9	A8	u16	9001	大型竪穴	打製石器	石鏃	サヌカイト	二上層群	N4/	3.48	1.66	0.34	1.6
S-153	1868	9	B8	a16	9203	柱穴	打製石器	石鏃	サヌカイト	二上層群	N4/	3.21	1.93	0.35	1.4
S-154	2004	9	B8	a17	9100	大型竪穴	打製石器	石鏃	サヌカイト	二上層群	N4/	2.67	1.81	0.32	1.0
S-155	192	9	A8	v16	9001	大型竪穴	打製石器	石鏃	サヌカイト	二上層群	N4/	2.46	1.75	0.33	0.8
S-156	2022	9	B8	b18	9100	大型竪穴	打製石器	石鏃	サヌカイト	二上層群	N4/	2.74	1.53	0.40	1.0
S-157	2033	9	B8	c19	9100	大型竪穴	打製石器	石鏃	サヌカイト	二上層群	N4/	2.43	1.47	0.34	1.0
S-158	2107	3		e13・14	3061	竪穴	打製石器	石鏃	サヌカイト	二上層群	N4/	2.50	1.46	0.28	0.8
S-159	1996	9	B8	a17	9100	大型竪穴	打製石器	石鏃	サヌカイト	二上層群	N4/	2.46	1.76	0.30	0.8
S-160	229	9	A8	w15	9001	大型竪穴	打製石器	石鏃	サヌカイト	二上層群	N4/	2.77	1.58	0.32	0.6
S-161	1983	9	A8	y16	9100	大型竪穴	打製石器	石鏃	サヌカイト	二上層群	N4/	2.32	1.54	0.26	0.6
S-162	1983	9	A8	y16	9100	大型竪穴	打製石器	石鏃	サヌカイト	二上層群	N4/	1.89	1.91	0.33	1.0
S-163	1996	9	B8	a17	9100	大型竪穴	打製石器	石鏃	サヌカイト	二上層群	N4/	2.56	0.85	0.28	0.4
S-164	2022	9	B8	b18	9100	大型竪穴	打製石器	石鏃	サヌカイト	二上層群	N4/	2.42	0.82	0.28	0.4
S-165	1319	9	B8	d19		包含層	打製石器	石鏃	サヌカイト	二上層群	N4/	2.62	1.09	0.41	1.0
S-166	1996	9	B8	a17	9100	大型竪穴	打製石器	石鏃	サヌカイト	二上層群	N4/	2.50	1.64	0.34	1.0
S-167	2006	9	B8	a18	9100	大型竪穴	打製石器	石鏃	サヌカイト	二上層群	N4/	2.54	1.77	0.23	0.8
S-168	2004	9	B8	a17	9100	大型竪穴	打製石器	石鏃	サヌカイト	二上層群	N4/	1.91	1.99	0.41	1.2
S-169	71	9	A8	v15		包含層	打製石器	石鏃	サヌカイト	二上層群	N4/	2.44	1.90	0.27	1.0
S-170	1995	9	B8	a17	9100	大型竪穴	打製石器	石鏃	サヌカイト	二上層群	N4/	2.39	1.62	0.47	1.6
S-171	27	9	A8	u18		包含層	打製石器	石鏃	サヌカイト	二上層群	N4/	2.15	1.82	0.44	1.4
S-172	2004	9	B8	a17	9100	大型竪穴	打製石器	石鏃	サヌカイト	二上層群	N4/	2.19	1.58	0.37	1.0
S-173	2005	9	B8	a18	9100	大型竪穴	打製石器	石鏃	サヌカイト	二上層群	N4/	1.91	1.46	0.35	0.8
S-174	2003	9	B8	a17	9100	大型竪穴	打製石器	石鏃	サヌカイト	二上層群	N4/	1.92	1.50	0.35	0.6
S-175	2062	9	B8	f 19	9150	大型竪穴	打製石器	石鏃	サヌカイト	二上層群	N4/	1.88	1.75	0.44	1.0
S-176	2004	9	B8	a17	9100	大型竪穴	打製石器	石鏃	サヌカイト	二上層群	N4/	2.01	1.22	0.25	0.2
S-177	1993	9	B8	a16	9100	大型竪穴	打製石器	石鏃	サヌカイト	二上層群	N4/	1.94	1.40	0.30	0.4
S-178	2008	9	B8	a19	9100	大型竪穴	打製石器	石鏃	サヌカイト	二上層群	N4/	1.55	1.53	0.25	0.6
S-179	1185	9				包含層	打製石器	石鏃	サヌカイト	二上層群	N4/	1.61	1.42	0.32	0.6
S-180	1976	9	A8	y17	9100	大型竪穴	打製石器	石鏃	サヌカイト	二上層群	N4/	1.57	1.50	0.24	0.4
S-181	1985	9	A8	y17	9100	大型竪穴	打製石器	石鏃	サヌカイト	二上層群	N4/	1.78	1.32	0.26	0.4
S-182	1985	9	A8	y17	9100	大型竪穴	打製石器	石鏃	サヌカイト	二上層群	N4/	1.63	1.46	0.29	0.4
S-183	1986	9	A8	y17	9100	大型竪穴	打製石器	石鏃	サヌカイト	二上層群	N4/	1.42	1.25	0.26	0.2
S-184	2005	9	B8	a18	9100	大型竪穴	打製石器	石鏃	サヌカイト	二上層群	N4/	1.61	1.42	0.29	0.4
S-185	1988	9	A8	y18	9100	大型竪穴	打製石器	石鏃	サヌカイト	二上層群	N4/	1.74	1.17	0.31	0.4
S-186	1988	9	A8	y18	9100	大型竪穴	打製石器	石鏃	サヌカイト	二上層群	N4/	1.80	1.16	0.34	0.4
S-187	2005	9	B8	a18	9100	大型竪穴	打製石器	石鏃	サヌカイト	二上層群	N4/	1.41	1.40	0.21	0.2
S-188	2096	3		e13・14	3061	竪穴	打製石器	石鏃	サヌカイト	二上層群	N4/	1.75	1.11	0.26	0.2
S-189	1995	9	B8	a17	9100	大型竪穴	打製石器	石鏃	サヌカイト	二上層群	N4/	1.82	0.80	0.27	0.2
S-190	1981	9	A8	y16	9100	大型竪穴	打製石器	石鏃	サヌカイト	二上層群	N4/	1.76	0.59	0.24	0.2
S-191	347	9	A8	u16	9001	大型竪穴	打製石器	石鏃	サヌカイト	二上層群	N4/	2.27	1.43	0.32	0.6
S-192	1999	9	B8	a18	9100	大型竪穴	打製石器	石鏃	サヌカイト	二上層群	N4/	2.20	1.48	0.42	0.8
S-193	2003	9	B8	a17	9100	大型竪穴	打製石器	石鏃	サヌカイト	二上層群	N4/	2.05	1.45	0.30	0.6
S-194	2011	9	B8	b17	9100	大型竪穴	打製石器	石鏃	サヌカイト	二上層群	N4/	2.26	1.41	0.39	1.0
S-195	1985	9	A8	y17	9100	大型竪穴	打製石器	石鏃	サヌカイト	二上層群	N4/	1.62	0.79	0.29	0.2
S-196	1995	9	B8	a17	9100	大型竪穴	打製石器	石鏃	サヌカイト	二上層群	N4/	2.17	1.46	0.26	0.4
S-197	2003	9	B8	a17	9100	大型竪穴	打製石器	石鏃	サヌカイト	二上層群	N4/	1.96	1.28	0.22	0.2
S-198	2010	9	B8	b16	9100	大型竪穴	打製石器	石鏃	サヌカイト	二上層群	N4/	1.99	1.31	0.32	0.4
S-199	2005	9	B8	a18	9100	大型竪穴	打製石器	石鏃	サヌカイト	二上層群	N4/	2.00	1.18	0.26	0.4
S-200	1995	9	B8	a17	9100	大型竪穴	打製石器	石鏃	サヌカイト	二上層群	N4/	2.04	1.38	0.27	0.4
S-201	2014	9	B8	b18	9100	大型竪穴	打製石器	石鏃	サヌカイト	二上層群	N4/	2.19	1.38	0.26	0.4
S-202	2006	9	B8	a18	9100	大型竪穴	打製石器	石鏃	サヌカイト	二上層群	N4/	2.35	1.32	0.36	0.6
S-203	2003	9	B8	a17	9100	大型竪穴	打製石器	石鏃	サヌカイト	二上層群	N4/	2.08	1.50	0.48	0.8
S-204	2096	3		e13・14	3061	竪穴	打製石器	石鏃	サヌカイト	二上層群	N4/	1.98	1.29	0.22	0.4
S-205	192	9	A8	v16	9001	大型竪穴	打製石器	石鏃	サヌカイト	二上層群	N4/	1.94	1.33	0.42	0.8
S-206	1996	9	B8	a17	9100	大型竪穴	打製石器	石鏃	サヌカイト	二上層群	N4/	1.81	1.36	0.29	0.4
S-207	1996	9	B8	a17	9100	大型竪穴	打製石器	石鏃	サヌカイト	二上層群	N4/	1.74	1.30	0.32	0.4
S-208	1995	9	B8	a17	9100	大型竪穴	打製石器	石鏃	サヌカイト	二上層群	N4/	1.72	1.57	0.31	0.4
S-209	1985	9	A8	y17	9100	大型竪穴	打製石器	石鏃	サヌカイト	二上層群	N4/	1.93	1.24	0.43	0.8
S-210	2008	9	B8	a19	9100	大型竪穴	打製石器	石鏃	サヌカイト	二上層群	N4/	1.68	1.37	0.26	0.4
S-211	2043	9	B8	c19	9150	大型竪穴	打製石器	石鏃	サヌカイト	二上層群	N4/	1.89	1.14	0.25	0.2
S-212	2011	9	B8	b17	9100	大型竪穴	打製石器	石鏃	サヌカイト	二上層群	N4/	1.63	1.47	0.27	0.4
S-213	1985	9	A8	y17	9100	大型竪穴	打製石器	石鏃	サヌカイト	二上層群	N4/	1.58	1.48	0.29	0.4
S-214	2002	9	B8	a16	9100	大型竪穴	打製石器	石鏃	サヌカイト	二上層群	N4/	1.39	1.53	0.33	0.4
S-215	2005	9	B8	a18	9100	大型竪穴	打製石器	石鏃	サヌカイト	二上層群	N4/	1.16	1.36	0.22	0.2
S-216	179	8	B8	k21		包含層	打製石器	石鏃	サヌカイト	二上層群	N4/	2.47	1.45	0.22	0.4
S-217	2024	9	B8	b19	9100	大型竪穴	打製石器	石鏃	サヌカイト	二上層群	N4/	1.75	1.86	0.37	1.0
S-218	1996	9	B8	a17	9100	大型竪穴	打製石器	石鏃	サヌカイト	二上層群	N4/	2.06	1.67	0.41	1.0
S-219	2004	9	B8	a17	9100	大型竪穴	打製石器	石鏃	サヌカイト	二上層群	N4/	2.06	1.50	0.36	1.0
S-220	2062	9	B8	f 19	9150	大型竪穴	打製石器	石鏃	サヌカイト	二上層群	N4/	1.98	1.59	0.27	0.8
S-221	2004	9	B8	a17	9100	大型竪穴	打製石器	石鏃	サヌカイト	二上層群	N4/	2.00	1.53	0.40	0.8
S-222	2004	9	B8	a17	9100	大型竪穴	打製石器	石鏃	サヌカイト	二上層群	N4/	2.15	1.82	0.39	1.2

報告№	登録№	調査区	大地区	小地区	遺構 No.	遺構種類	遺物種類	器種	石材	産出地	色調	長(cm)	幅(cm)	高(cm)	重量 (g)
S-223	1996	9	B8	a17	9100	大型竪穴	打製石器	石鏃	サヌカイト	二上層群	N4/	2.04	1.87	0.42	1.0
S-224	1976	9	A8	y17	9100	大型竪穴	打製石器	石鏃	サヌカイト	二上層群	N4/	1.92	1.55	0.28	0.8
S-225	2003	9	B8	a17	9100	大型竪穴	打製石器	石鏃	サヌカイト	二上層群	N4/	2.06	1.47	0.21	0.6
S-226	636	9	A8	v15	9040	炉	打製石器	石鏃	サヌカイト	二上層群	N4/	2.17	1.39	0.24	0.6
S-227	2017	9	B8	b16	9100	大型竪穴	打製石器	石鏃	サヌカイト	二上層群	N4/	2.26	1.35	0.30	0.6
S-228	1980	9	A8	y18	9100	大型竪穴	打製石器	石鏃	サヌカイト	二上層群	N4/	1.87	1.59	0.28	0.4
S-229	411	9	A8	w15	9001	大型竪穴	打製石器	石鏃	サヌカイト	二上層群	N4/	1.78	1.53	0.34	0.6
S-230	1985	9	A8	y17	9100	大型竪穴	打製石器	石鏃	サヌカイト	二上層群	N4/	1.80	1.51	0.26	0.6
S-231	2003	9	B8	a17	9100	大型竪穴	打製石器	石鏃	サヌカイト	二上層群	N4/	1.89	1.49	0.29	0.6
S-232	1999	9	B8	a18	9100	大型竪穴	打製石器	石鏃	サヌカイト	二上層群	N4/	1.84	1.46	0.28	0.4
S-233	2096	3		e13・14	3061	竪穴	打製石器	石鏃	サヌカイト	二上層群	N4/	1.56	1.68	0.31	0.4
S-234	1469	9	A8	y17	9137	柱穴	打製石器	石鏃	サヌカイト	二上層群	N4/	1.87	1.55	0.34	0.6
S-235	2021	9	B8	b18	9100	大型竪穴	打製石器	石鏃	サヌカイト	二上層群	N4/	1.98	1.32	0.44	0.6
S-236	1985	9	A8	y17	9100	大型竪穴	打製石器	石鏃	サヌカイト	二上層群	N4/	1.73	1.41	0.20	0.4
S-237	1996	9	B8	a17	9100	大型竪穴	打製石器	石鏃	サヌカイト	二上層群	N4/	1.99	1.32	0.40	0.8
S-238	234	9	A8	v15	9001	大型竪穴	打製石器	石鏃	サヌカイト	二上層群	N4/	1.59	1.56	0.32	0.4
S-239	2011	9	B8	b17	9100	大型竪穴	打製石器	石鏃	サヌカイト	二上層群	N4/	1.60	1.65	0.28	0.6
S-240	2013	9	B8	b18	9100	大型竪穴	打製石器	石鏃	サヌカイト	二上層群	N4/	1.63	1.40	0.34	0.4
S-241	2	9				包含層	打製石器	石鏃	サヌカイト	二上層群	N4/	1.72	1.49	0.42	0.8
S-242	2004	9	B8	a17	9100	大型竪穴	打製石器	石鏃	サヌカイト	二上層群	N4/	1.36	1.45	0.28	0.4
S-243	2011	9	B8	b17	9100	大型竪穴	打製石器	石鏃	サヌカイト	二上層群	N4/	1.42	1.46	0.23	0.4
S-244	1990	9	A8	y18	9100	大型竪穴	打製石器	石鏃	サヌカイト	二上層群	N4/	1.20	1.56	0.30	0.4
S-245	2004	9	B8	a17	9100	大型竪穴	打製石器	石鏃	サヌカイト	二上層群	N4/	1.31	1.41	0.25	0.2
S-246	2006	9	B8	a18	9100	大型竪穴	打製石器	石鏃	サヌカイト	二上層群	N4/	1.44	1.43	0.34	0.4
S-247	2012	9	B8	b17	9100	大型竪穴	打製石器	石鏃	サヌカイト	二上層群	N4/	1.34	1.43	0.29	0.4
S-248	2004	9	B8	a17	9100	大型竪穴	打製石器	石鏃	サヌカイト	二上層群	N4/	1.34	1.36	0.35	0.4
S-249	1990	9	A8	y18	9100	大型竪穴	打製石器	石鏃	サヌカイト	二上層群	N4/	1.38	1.12	0.27	0.2
S-250	1985	9	A8	y17	9100	大型竪穴	打製石器	石鏃	サヌカイト	二上層群	N4/	1.48	1.20	0.25	0.2
S-251	1990	9	A8	y18	9100	大型竪穴	打製石器	石鏃	サヌカイト	二上層群	N4/	1.35	1.13	0.30	0.2
S-252	1976	9	A8	y17	9100	大型竪穴	打製石器	石鏃	サヌカイト	二上層群	N4/	1.50	1.05	0.24	0.2
S-253	1996	9	B8	a17	9100	大型竪穴	打製石器	石鏃	サヌカイト	二上層群	N4/	1.53	1.38	0.25	0.4
S-254	1981	9	A8	y16	9100	大型竪穴	打製石器	石鏃	サヌカイト	二上層群	N4/	1.43	1.28	0.27	0.2
S-255	2005	9	B8	a18	9100	大型竪穴	打製石器	石鏃	サヌカイト	二上層群	N4/	1.45	1.21	0.25	0.2
S-256	2029	9	B8	c18	9100	大型竪穴	打製石器	石鏃	サヌカイト	二上層群	N4/	1.46	1.20	0.23	0.2
S-257	2004	9	B8	a17	9100	大型竪穴	打製石器	石鏃	サヌカイト	二上層群	N4/	1.43	1.24	0.27	0.2
S-258	1996	9	B8	a17	9100	大型竪穴	打製石器	石鏃	サヌカイト	二上層群	N4/	1.20	1.11	0.29	0.2
S-259	15	9	A8	v18		包含層	打製石器	石鏃	サヌカイト	二上層群	N4/	1.62	0.96	0.23	0.2
S-260	2096	3		e13・14	3061	竪穴	打製石器	石鏃	サヌカイト	二上層群	N4/	1.36	1.03	0.21	0.2
S-261	1985	9	A8	y17	9100	大型竪穴	打製石器	石鏃	サヌカイト	二上層群	N4/	1.43	1.23	0.25	0.2
S-262	1985	9	A8	y17	9100	大型竪穴	打製石器	石鏃	サヌカイト	二上層群	N4/	1.48	1.29	0.26	0.2
S-263	2004	9	B8	a17	9100	大型竪穴	打製石器	石鏃	サヌカイト	二上層群	N4/	1.17	1.25	0.25	0.2
S-264	1995	9	B8	a17	9100	大型竪穴	打製石器	石鏃	サヌカイト	二上層群	N4/	1.24	1.15	0.21	0.2
S-265	2011	9	B8	b17	9100	大型竪穴	打製石器	石鏃	サヌカイト	二上層群	N4/	1.11	1.07	0.17	0.2
S-266	2005	9	B8	a18	9100	大型竪穴	打製石器	石鏃	サヌカイト	二上層群	N4/	1.09	1.17	0.22	0.2
S-267	2096	3		e13・14	3061	竪穴	打製石器	石鏃	サヌカイト	二上層群	N4/	2.30	2.23	0.59	2.4
S-268	1995	9	B8	a17	9100	大型竪穴	打製石器	石鏃	サヌカイト	二上層群	N4/	2.66	2.14	0.49	2.0
S-269	2004	9	B8	a17	9100	大型竪穴	打製石器	石鏃	サヌカイト	二上層群	N4/	2.42	2.06	0.37	1.2
S-270	279	9	A8	v15	9001	大型竪穴	打製石器	石鏃	サヌカイト	二上層群	N4/	2.59	1.81	0.48	1.8
S-271	2003	9	B8	a17	9100	大型竪穴	打製石器	石鏃	サヌカイト	二上層群	N4/	2.49	1.60	0.81	2.6
S-272	2002	9	B8	a16	9100	大型竪穴	打製石器	石鏃	サヌカイト	二上層群	N4/	2.35	1.67	0.59	1.8
S-273	2062	9	B8	f 19	9150	大型竪穴	打製石器	石鏃	サヌカイト	二上層群	N4/	2.63	1.60	0.49	1.6
S-274	1996	9	B8	a17	9100	大型竪穴	打製石器	石鏃	サヌカイト	二上層群	N4/	2.36	1.69	0.30	1.0
S-275	1981	9	A8	y16	9100	大型竪穴	打製石器	石鏃	サヌカイト	二上層群	N4/	2.54	1.36	0.40	1.2
S-276	235	9	A8	u15	9001	大型竪穴	打製石器	石鏃	サヌカイト	二上層群	N4/	2.17	1.26	0.20	0.4
S-277	1985	9	A8	y17	9100	大型竪穴	打製石器	石鏃	サヌカイト	二上層群	N4/	2.54	1.57	0.33	1.0
S-278	1996	9	B8	a17	9100	大型竪穴	打製石器	石鏃	サヌカイト	二上層群	N4/	2.50	1.64	0.37	1.0
S-279	2004	9	B8	a17	9100	大型竪穴	打製石器	石鏃	サヌカイト	二上層群	N4/	2.23	1.71	0.32	0.8
S-280	827	8	B8	w23	8367	土坑	打製石器	石鏃	サヌカイト	二上層群	N4/	2.29	1.84	0.36	1.0
S-281	1985	9	A8	y17	9100	大型竪穴	打製石器	石鏃	サヌカイト	二上層群	N4/	2.28	1.48	0.36	1.0
S-282	1996	9	B8	a17	9100	大型竪穴	打製石器	石鏃	サヌカイト	二上層群	N4/	2.51	1.43	0.37	0.8
S-283	2012	9	B8	b17	9100	大型竪穴	打製石器	石鏃	サヌカイト	二上層群	N4/	2.16	1.41	0.28	0.6
S-284	2004	9	B8	a17	9100	大型竪穴	打製石器	石鏃	サヌカイト	二上層群	N4/	2.35	1.51	0.35	0.8
S-285	1991	9	B8	a16	9100	大型竪穴	打製石器	石鏃	サヌカイト	二上層群	N4/	2.49	1.40	0.26	0.8
S-286	2002	9	B8	a16	9100	大型竪穴	打製石器	石鏃	サヌカイト	二上層群	N4/	2.30	1.47	0.28	0.8
S-287	1997	9	B8	a18	9100	大型竪穴	打製石器	石鏃	サヌカイト	二上層群	N4/	1.94	1.44	0.27	0.6
S-288	2002	9	B8	a16	9100	大型竪穴	打製石器	石鏃	サヌカイト	二上層群	N4/	1.94	1.48	0.35	0.8
S-289	2003	9	B8	a17	9100	大型竪穴	打製石器	石鏃	サヌカイト	二上層群	N4/	1.71	1.32	0.26	0.4
S-290	1995	9	B8	a17	9100	大型竪穴	打製石器	石鏃	サヌカイト	二上層群	N4/	1.94	1.14	0.43	0.8
S-291	2013	9	B8	b18	9100	大型竪穴	打製石器	石鏃	サヌカイト	二上層群	N4/	1.91	1.10	0.30	0.4
S-292	234	9	A8	v15	9001	大型竪穴	打製石器	石鏃	サヌカイト	二上層群	N4/	3.10	1.79	0.30	2.0
S-293	1344	9	B8	a17		包含層	打製石器	石鏃	サヌカイト	二上層群	N4/	2.29	1.91	0.45	1.6
S-294	1985	9	A8	y17	9100	大型竪穴	打製石器	石鏃	サヌカイト	二上層群	N4/	2.29	1.89	0.46	2.0
S-295	1985	9	A8	y17	9100	大型竪穴	打製石器	石鏃	サヌカイト	二上層群	N4/	2.17	2.30	0.46	2.0
S-296	2004	9	B8	a17	9100	大型竪穴	打製石器	石鏃	サヌカイト	二上層群	N4/	2.23	1.95	0.37	1.6
S-297	457	9	A8	w15	9036	柱穴	打製石器	石鏃	サヌカイト	二上層群	N4/	2.38	1.64	0.58	1.8
S-298	1995	9	B8	a17	9100	大型竪穴	打製石器	石鏃	サヌカイト	二上層群	N4/	2.11	1.71	0.40	1.2
S-299	1999	9	B8	a18	9100	大型竪穴	打製石器	石鏃	サヌカイト	二上層群	N4/	1.93	1.95	0.27	1.0
S-300	1995	9	B8	a17	9100	大型竪穴	打製石器	石鏃	サヌカイト	二上層群	N4/	2.11	1.82	0.38	1.2
S-301	2014	9	B8	b18	9100	大型竪穴	打製石器	石鏃	サヌカイト	二上層群	N4/	2.21	1.57	0.29	1.0
S-302	2096	3		e13・14	3061	竪穴	打製石器	石鏃	サヌカイト	二上層群	N4/	2.01	1.96	0.30	1.0
S-303	1002	5	D8	i22	5030	竪穴	打製石器	石鏃	サヌカイト	二上層群	N4/	3.00	1.47	0.52	1.8
S-304	1983	9	A8	y16	9100	大型竪穴	打製石器	石鏃・石鏃未成品	サヌカイト	二上層群	N4/	2.70	2.00	0.34	1.4
S-305	1981	9	A8	y16	9100	大型竪穴	打製石器	石鏃・石鏃未成品	サヌカイト	二上層群	N4/	2.39	1.52	0.47	1.4
S-306	2002	9	B8	a16	9100	大型竪穴	打製石器	石鏃・石鏃未成品	サヌカイト	二上層群	N4/	2.49	1.40	0.27	1.0
S-307	1976	9	A8	y17	9100	大型竪穴	打製石器	石鏃・石鏃未成品	サヌカイト	二上層群	N4/	1.71	1.56	0.21	0.4
S-308	621	8	B8	j21	8210	配石	打製石器	石鏃・石鏃未成品	サヌカイト	二上層群	N4/	1.61	1.12	0.31	0.4
S-309	1185	9				包含層	打製石器	石鏃・石鏃未成品	サヌカイト	二上層群	N4/	3.33	1.74	0.36	2.4
S-310	58	9	A8	u15 ～ 18		包含層	打製石器	石鏃・石鏃未成品	サヌカイト	二上層群	N4/	3.94	1.74	0.52	2.8
S-311	1996	9	B8	a17	9100	大型竪穴	打製石器	石鏃・石鏃未成品	サヌカイト	二上層群	N4/	3.08	1.50	0.63	2.8
S-312	2004	9	B8	a17	9100	大型竪穴	打製石器	石鏃・石鏃未成品	サヌカイト	二上層群	N4/	2.65	1.64	0.41	1.6
S-313	369	9	A8	u15	9001	大型竪穴	打製石器	石鏃・石鏃未成品	サヌカイト	二上層群	N4/	2.91	1.82	0.38	1.6
S-314	3653	3					打製石器	石鏃・石鏃未成品	サヌカイト	二上層群	N4/	1.58	1.13	0.29	0.4
S-315	1996	9	B8	a17	9100	大型竪穴	打製石器	石鏃・石鏃未成品	サヌカイト	二上層群	N4/	1.61	0.87	0.36	0.4
S-316	2038	9	B8	c17	9100	大型竪穴	打製石器	石鏃・石鏃未成品	サヌカイト	二上層群	N4/	1.68	0.97	0.18	0.2
S-317	2002	9	B8	a16	9100	大型竪穴	打製石器	石鏃・石鏃未成品	サヌカイト	二上層群	N4/	1.36	1.02	0.23	0.2
S-318	1976	9	A8	y17	9100	大型竪穴	打製石器	石鏃・石鏃未成品	サヌカイト	二上層群	N4/	1.12	0.99	0.18	0.2
S-319	2096	3		e13・14	3061	竪穴	打製石器	石鏃・石鏃未成品	サヌカイト	二上層群	N4/	1.21	0.88	0.18	0.2
S-320	1986	9	A8	y17	9100	大型竪穴	打製石器	石鏃・石鏃未成品	サヌカイト	二上層群	N4/	1.42	0.80	0.20	0.2
S-321	1996	9	B8	a17	9100	大型竪穴	打製石器	石鏃・石鏃未成品	サヌカイト	二上層群	N4/	1.49	0.89	0.26	0.2
S-322	2049	9	B8	d 19	9150	大型竪穴	打製石器	石鏃・石鏃未成品	サヌカイト	二上層群	N4/	1.46	1.03	0.39	0.4
S-323	2096	3		e13・14	3061	竪穴	打製石器	石鏃・石鏃未成品	サヌカイト	二上層群	N4/	1.62	0.89	0.29	0.4
S-324	1974	9	A8	y16	9100	大型竪穴	打製石器	石鏃	サヌカイト	二上層群	N4/	4.41	2.91	0.66	7.4
S-325	1996	9	B8	a17	9100	大型竪穴	打製石器	石鏃	サヌカイト	二上層群	N4/	3.50	1.19	0.69	3.0
S-326	1981	9	A8	y16	9100	大型竪穴	打製石器	石鏃	サヌカイト	二上層群	N4/	3.61	1.26	0.68	3.0
S-327	1988	9	A8	y18	9100	大型竪穴	打製石器	石鏃	サヌカイト	二上層群	N4/	3.22	0.75	0.38	1.0
S-328	2033	9	B8	c19	9100	大型竪穴	打製石器	石鏃	サヌカイト	二上層群	N4/	2.57	0.98	0.58	1.6
S-329	1986	9	A8	y17	9100	大型竪穴	打製石器	石鏃	サヌカイト	二上層群	N4/	2.34	0.86	0.34	0.8
S-330	1981	9	A8	y16	9100	大型竪穴	打製石器	石鏃	サヌカイト	二上層群	N4/	2.15	0.90	0.42	0.6
S-331	2011	9	B8	b17	9100	大型竪穴	打製石器	石鏃	サヌカイト	二上層群	N4/	1.86	0.74	0.37	0.6
S-332	2005	9	B8	a18	9100	大型竪穴	打製石器	石鏃	サヌカイト	二上層群	N4/	1.87	0.71	0.37	0.4
S-333	1986	9	A8	y17	9100	大型竪穴	打製石器	石鏃	サヌカイト	二上層群	N4/	2.03	0.51	0.21	0.2

報告№	登録№	調査区	大地区	小地区	遺構 No.	遺構種類	遺物種類	器種	石材	産出地	色調	長(cm)	幅(cm)	高(cm)	重量 (g)
S-334	456	9	A8	w15	9036	柱穴	打製石器	石錘	サヌカイト	二上層群	N4/	3.87	1.07	0.68	3.0
S-335	347	9	A8	u16	9001	大型竪穴	打製石器	石錘	サヌカイト	二上層群	N4/	2.56	0.94	0.49	1.2
S-336	295	9	A8	v16	9001	大型竪穴	打製石器	石錘	サヌカイト	二上層群	N4/	3.59	0.70	0.49	1.4
S-337	270	9	A8	u15	9001	大型竪穴	打製石器	石錘	サヌカイト	二上層群	N4/	4.08	1.05	0.69	2.2
S-338	279	9	A8	v15	9001	大型竪穴	打製石器	石錘	サヌカイト	二上層群	N4/	3.32	1.07	0.57	1.8
S-339	257	9	A8	u15	9001	大型竪穴	打製石器	石錘	サヌカイト	二上層群	N4/	3.62	1.08	0.70	2.2
S-340	474	9	A8	v15	9001	大型竪穴	打製石器	石錘	サヌカイト	二上層群	N4/	2.66	0.19	0.22	0.6
S-341	1259	9	B8	a17		包含層	打製石器	石錘	サヌカイト	二上層群	N4/	2.66	0.77	0.47	0.8
S-342	58	9	A8	u15 ～ 18		包含層	打製石器	石錘	サヌカイト	二上層群	N4/	4.52	1.09	0.51	2.4
S-343	822	3	A8	b13	3051	土坑	打製石器	スクレイパー	サヌカイト	二上層群	N4/	9.29	4.69	1.44	74.2
S-344	299	9	A8	u14	9001	大型竪穴	打製石器	スクレイパー	サヌカイト	二上層群	N4/	8.12	3.99	1.37	44.0
S-345	1232	6	D8	c～e20～22		包含層	打製石器	スクレイパー	サヌカイト	二上層群	N4/	8.89	3.95	0.75	32.8
S-346	303	9	A8	u15	9001	大型竪穴	打製石器	スクレイパー	サヌカイト	二上層群	N4/	7.02	3.37	1.08	32.8
S-347	1341	9	A8	y17		包含層	打製石器	スクレイパー	サヌカイト	二上層群	N4/	6.69	2.96	0.93	17.4
S-348	2096	3		e13・14	3061	竪穴	打製石器	スクレイパー	サヌカイト	二上層群	N4/	6.03	2.90	0.96	15.8
S-349	1365	9	A8	x17		包含層	打製石器	スクレイパー	サヌカイト	二上層群	N4/	5.72	2.81	1.36	18.6
S-350	355	9	A8	v16	9001	大型竪穴	打製石器	スクレイパー	サヌカイト	二上層群	N4/	7.44	5.61	1.57	60.4
S-351	1988	9	A8	y18	9100	大型竪穴	打製石器	スクレイパー	サヌカイト	二上層群	N4/	5.87	4.46	0.70	18.4
S-352	1235	9	B8	c18		包含層	打製石器	スクレイパー	サヌカイト	二上層群	N4/	6.43	3.25	0.99	23.4
S-353	2020	9	B8	b17	9100	大型竪穴	打製石器	スクレイパー	サヌカイト	二上層群	N4/	6.34	3.83	0.97	25.6
S-354	62	9	A8	w15		包含層	打製石器	スクレイパー	サヌカイト	二上層群	N4/	7.31	3.97	1.12	38.8
S-355	250	9	A8	v16	9001	大型竪穴	打製石器	スクレイパー	サヌカイト	二上層群	N4/	5.65	3.93	1.01	19.0
S-356	2069	9			9100		打製石器	スクレイパー	サヌカイト	二上層群	N4/	6.30	2.83	1.51	26.0
S-357	1623	9			9100	大型竪穴	打製石器	スクレイパー	サヌカイト	二上層群	N4/	5.55	3.48	1.18	18.2
S-358	197	9	A8	v15	9001	大型竪穴	打製石器	スクレイパー	サヌカイト	二上層群	N4/	7.18	4.10	0.96	27.8
S-359	822	3	A8	b13	3051	土坑	打製石器	スクレイパー	サヌカイト	二上層群	N4/	7.76	4.37	1.06	35.0
S-360	299	9	A8	u14	9001	大型竪穴	打製石器	スクレイパー	サヌカイト	二上層群	N4/	4.00	6.13	1.00	24.4
S-361	1701	9			9100	大型竪穴	打製石器	スクレイパー	サヌカイト	二上層群	N4/	5.85	3.79	0.97	19.2
S-362	1256	9	A8	y19		包含層	打製石器	スクレイパー	サヌカイト	二上層群	N4/	7.98	3.12	1.34	25.0
S-363	1674	9			9100	大型竪穴	打製石器	スクレイパー	サヌカイト	二上層群	N4/	5.62	2.13	1.09	11.2
S-364	270	9	A8	u15	9001	大型竪穴	打製石器	スクレイパー	サヌカイト	二上層群	N4/	7.66	3.09	0.86	19.2
S-365	1341	9	A8	y17		包含層	打製石器	スクレイパー	サヌカイト	二上層群	N4/	5.53	4.47	0.87	21.6
S-366	619	8	B8	j21	8203	土坑	打製石器	スクレイパー	サヌカイト	二上層群	N4/	6.34	3.21	0.88	20.2
S-367	2003	9	B8	a17	9100	大型竪穴	打製石器	スクレイパー	サヌカイト	二上層群	N4/	6.11	3.15	0.97	17.4
S-368	107	9	A8	t16			打製石器	スクレイパー	サヌカイト	二上層群	N4/	5.68	3.85	1.12	27.0
S-369	70	9	A8	u ～ v		包含層	打製石器	スクレイパー	サヌカイト	二上層群	N4/	5.38	3.80	0.66	15.4
S-370	314	8	B8	p24	8057	柱穴	打製石器	スクレイパー	サヌカイト	二上層群	N4/	5.79	3.42	0.79	15.2
S-371	203	9	A8	w16	9001	大型竪穴	打製石器	スクレイパー	サヌカイト	二上層群	N4/	5.00	3.41	0.53	12.4
S-372	1076	9	A8	u15		包含層	打製石器	スクレイパー	サヌカイト	二上層群	N4/	6.11	5.48	1.27	36.0
S-373	169	9	A8	u15	9026	集石	打製石器	スクレイパー	サヌカイト	二上層群	N4/	6.46	4.28	0.96	28.2
S-374	1235	9	B8	c18		包含層	打製石器	スクレイパー	サヌカイト	二上層群	N4/	4.90	4.88	0.97	24.8
S-375	1479	9	B8	b19	9070	土坑	打製石器	スクレイパー	サヌカイト	二上層群	N4/	4.44	4.76	0.77	19.4
S-376	121	9	A8	v15	9001	大型竪穴	打製石器	スクレイパー	サヌカイト	二上層群	N4/	5.42	4.07	0.94	22.6
S-377	1235	9	B8	c18		包含層	打製石器	スクレイパー	サヌカイト	二上層群	N4/	5.40	3.49	1.36	21.6
S-378	1325	9	B8	a18	9100	大型竪穴	打製石器	スクレイパー	サヌカイト	二上層群	N4/	6.39	5.00	1.41	34.0
S-379	257	9	A8	u15	9001	大型竪穴	打製石器	スクレイパー	サヌカイト	二上層群	N4/	4.92	4.49	0.93	25.2
S-380	197	9	A8	v15	9001	大型竪穴	打製石器	スクレイパー	サヌカイト	二上層群	N4/	5.57	3.06	1.05	15.2
S-381	57	9	A8	u15		包含層	打製石器	スクレイパー	サヌカイト	二上層群	N4/	5.29	2.91	0.77	13.0
S-382	1910	2	C8	l20・21	2098	土坑	打製石器	スクレイパー	サヌカイト	二上層群	N4/	6.04	2.63	0.62	11.4
S-383	1804	9	B8	d18	9280	土坑	打製石器	スクレイパー	サヌカイト	二上層群	N4/	5.05	2.20	0.59	7.4
S-384	216	8	B8	q23	8032	柱穴	打製石器	スクレイパー	サヌカイト	二上層群	N4/	5.56	2.67	0.59	8.8
S-385	350	8	B8	j21		包含層	打製石器	スクレイパー	サヌカイト	二上層群	N4/	6.16	3.12	1.05	17.4
S-386	1996	9	B8	a17	9100	大型竪穴	打製石器	スクレイパー	サヌカイト	二上層群	N4/	5.19	3.11	1.06	16.6
S-387	329	9	A8	u15	9001	大型竪穴	打製石器	スクレイパー	サヌカイト	二上層群	N4/	4.38	2.86	0.75	10.6
S-388	99	9	A8	w16		包含層	打製石器	スクレイパー	サヌカイト	二上層群	N4/	2.67	3.82	1.00	17.4
S-389	595	8	B8	o22・23	8188	土坑	打製石器	スクレイパー	サヌカイト	二上層群	N4/	3.63	3.34	0.47	7.2
S-390	2017	9	B8	b16	9100	大型竪穴	打製石器	スクレイパー	サヌカイト	二上層群	N4/	4.00	3.85	0.75	13.2
S-391	1260	9	B8	a18		包含層	打製石器	スクレイパー	サヌカイト	二上層群	N4/	4.35	3.49	0.77	10.2
S-392	1507	9	B8	e14		包含層	打製石器	スクレイパー	サヌカイト	二上層群	N4/	3.11	3.84	0.79	8.0
S-393	61	9	A8	v15		包含層	打製石器	スクレイパー	サヌカイト	二上層群	N4/	3.75	3.21	0.77	10.0
S-394	2013	9	B8	b18	9100	大型竪穴	打製石器	スクレイパー	サヌカイト	二上層群	N4/	4.63	3.20	0.55	8.6
S-395	223	8	B8	s22	8044	柱穴	打製石器	スクレイパー	サヌカイト	二上層群	N4/	4.29	3.41	0.70	12.0
S-396	1324	9	B8	a18		包含層	打製石器	スクレイパー	サヌカイト	二上層群	N4/	4.73	3.01	1.07	15.6
S-398	281	9	A8	u15	9001	大型竪穴	打製石器	スクレイパー	サヌカイト	二上層群	N4/	4.20	2.69	0.60	6.4
S-399	9100	9	A･B8	y16～f 20	9100	大型竪穴	打製石器	スクレイパー	サヌカイト	二上層群	N4/	4.00	2.96	0.53	7.8
S-400	120	9	A8	u16	9001	大型竪穴	打製石器	スクレイパー (楔型石器の可能性あり)	サヌカイト	二上層群	N4/	7.23	5.42	1.17	58.8
S-401	1317	9	B8	b19		包含層	打製石器	スクレイパー (楔型石器の可能性あり)	サヌカイト	二上層群	N4/	5.29	4.48	1.08	32.6
S-402	1623	9			9100	大型竪穴	打製石器	スクレイパー (楔型石器の可能性あり)	サヌカイト	二上層群	N4/	5.25	4.06	1.16	38.8
S-403	1997	9	B8	a18	9100	大型竪穴	打製石器	スクレイパー (楔型石器の可能性あり)	サヌカイト	二上層群	N4/	7.53	4.76	1.24	45.4
S-404	281	9	A8	u15	9001	大型竪穴	打製石器	楔形石器	サヌカイト	二上層群	N4/	5.36	5.02	1.81	54.4
S-405	475	9	A8	u16	9035	柱穴	打製石器	楔形石器	サヌカイト	二上層群	N4/	6.28	4.83	1.76	56.2
S-406	62	9	A8	w15		包含層	打製石器	楔形石器	サヌカイト	二上層群	N4/	5.14	4.21	2.15	58.0
S-407	1993	9	B8	a16	9100	大型竪穴	打製石器	楔形石器	サヌカイト	二上層群	N4/	5.62	3.56	1.87	42.4
S-408	392	9	A8	w16	9001	大型竪穴	打製石器	楔形石器	サヌカイト	二上層群	N4/	4.52	2.55	2.21	35.2
S-409	1981	9	A8	y16	9100	大型竪穴	打製石器	楔形石器	サヌカイト	二上層群	N4/	4.72	4.32	2.14	37.2
S-410	1993	9	B8	a16	9100	大型竪穴	打製石器	楔形石器	サヌカイト	二上層群	N4/	4.07	3.83	1.68	22.0
S-411	1991	9	B8	a16	9100	大型竪穴	打製石器	楔形石器	サヌカイト	二上層群	N4/	4.35	2.66	0.93	14.4
S-412	1986	9	A8	y17	9100	大型竪穴	打製石器	楔形石器	サヌカイト	二上層群	N4/	5.61	3.91	1.27	29.4
S-413	1674	9			9100	大型竪穴	打製石器	楔形石器	サヌカイト	二上層群	N4/	4.39	3.85	1.10	27.4
S-414	8	9				包含層	打製石器	楔形石器	サヌカイト	二上層群	N4/	4.27	3.71	1.37	25.0
S-415	2003	9	B8	a17	9100	大型竪穴	打製石器	楔形石器	サヌカイト	二上層群	N4/	3.97	3.73	1.21	16.8
S-416	317	9	A8	u16	9001	大型竪穴	打製石器	楔形石器	サヌカイト	二上層群	N4/	3.87	3.32	0.76	10.0
S-417	1507	9	B8	e14		包含層	打製石器	楔形石器	サヌカイト	二上層群	N4/	4.35	3.64	1.04	17.0
S-418	1222	8	B8			包含層	打製石器	楔形石器	サヌカイト	二上層群	N4/	4.18	3.18	1.13	17.2
S-419	170	9	A8	u15	9026	集石	打製石器	楔形石器	サヌカイト	二上層群	N4/	4.90	3.66	0.94	17.8
S-420	1101	9	A8			包含層	打製石器	楔形石器	サヌカイト	二上層群	N4/	3.68	3.66	1.00	15.4
S-421	278	9	A8	u15	9001	大型竪穴	打製石器	楔形石器	サヌカイト	二上層群	N4/	3.44	3.19	1.26	15.6
S-422	2006	9	B8	a18	9100	大型竪穴	打製石器	楔形石器	サヌカイト	二上層群	N4/	3.72	3.24	1.61	20.2
S-423	1995	9	B8	a17	9100	大型竪穴	打製石器	楔形石器	サヌカイト	二上層群	N4/	4.68	2.70	2.03	22.0
S-424	257	9	A8	u15	9001	大型竪穴	打製石器	楔形石器	サヌカイト	二上層群	N4/	4.18	3.04	1.52	27.2
S-425	1348	9	B8	c18	9100	大型竪穴	打製石器	楔形石器	サヌカイト	二上層群	N4/	4.15	3.84	1.75	23.8
S-426	2002	9	B8	a16	9100	大型竪穴	打製石器	楔形石器	サヌカイト	二上層群	N4/	4.69	2.86	1.40	16.2
S-427	801	6	C8	w24	6011	ピット	打製石器	楔形石器	サヌカイト	二上層群	N4/	3.51	3.00	1.26	16.8
S-428	47	9	A8	v15		包含層	打製石器	楔形石器	サヌカイト	二上層群	N4/	3.47	2.44	1.41	13.2
S-429	1497	3	B8	b12	3055	竪穴	打製石器	楔形石器	サヌカイト	二上層群	N4/	3.25	2.75	1.10	11.6
S-430	1130	9				包含層	打製石器	楔形石器	サヌカイト	二上層群	N4/	3.55	2.66	1.07	12.2
S-431	69	9	A8	u18		包含層	打製石器	楔形石器	サヌカイト	二上層群	N4/	3.95	2.84	1.33	16.2
S-432	1995	9	B8	a17	9100	大型竪穴	打製石器	楔形石器	サヌカイト	二上層群	N4/	3.15	3.10	1.13	13.6
S-433	2003	9	B8	a17	9100	大型竪穴	打製石器	楔形石器	サヌカイト	二上層群	N4/	4.65	1.82	1.46	11.2
S-434	1996	9	B8	a17	9100	大型竪穴	打製石器	楔形石器	サヌカイト	二上層群	N4/	3.53	2.98	1.19	12.6
S-435	10	9				包含層	打製石器	楔形石器	サヌカイト	二上層群	N4/	3.46	2.45	2.05	14.6
S-436	2004	9	B8	a17	9100	大型竪穴	打製石器	楔形石器	サヌカイト	二上層群	N4/	4.37	2.02	1.48	13.8
S-437	1996	9	B8	a17	9100	大型竪穴	打製石器	楔形石器	サヌカイト	二上層群	N4/	3.81	2.12	0.83	8.6
S-438	1985	9	A8	y17	9100	大型竪穴	打製石器	楔形石器	サヌカイト	二上層群	N4/	3.14	2.64	1.06	9.4
S-439	1263	9	B8	c19		包含層	打製石器	楔形石器	サヌカイト	二上層群	N4/	4.07	2.62	1.06	12.8
S-440	2021	9	B8	b18	9100	大型竪穴	打製石器	楔形石器	サヌカイト	二上層群	N4/	3.89	3.25	1.22	13.6
S-441	257	9	A8	u15	9001	大型竪穴	打製石器	楔形石器	サヌカイト	二上層群	N4/	3.40	2.56	0.79	9.2

報告№	登録№	調査区	大地区	小地区	遺構 No.	遺構種類	遺物種類	器種	石材	産出地	色調	長(cm)	幅(cm)	高(cm)	重量 (g)
S-442	1389	8	B8	k15・l15		包含層	打製石器	楔形石器	サヌカイト	二上層群	N4/	3.66	2.60	1.01	10.0
S-443	1365	9	A8	x17		包含層	打製石器	楔形石器	サヌカイト	二上層群	N4/	3.33	2.60	1.04	11.2
S-444	169	9	A8	u15	9026	集石	打製石器	楔形石器	サヌカイト	二上層群	N4/	3.44	3.13	1.30	12.8
S-445	127	9	A8	u16		包含層	打製石器	楔形石器	サヌカイト	二上層群	N4/	4.57	2.99	0.77	13.2
S-446	163	9	A8	x18	9016	土坑	打製石器	楔形石器	サヌカイト	二上層群	N4/	3.61	3.36	0.72	7.8
S-447	1220	9	B8	e17		包含層	打製石器	楔形石器	サヌカイト	二上層群	N4/	3.43	2.76	0.80	8.2
S-448	1974	9	A8	y16	9100	大型竪穴	打製石器	楔形石器	サヌカイト	二上層群	N4/	2.79	2.37	0.73	6.6
S-449	2062	9	B8	f 19	9150	大型竪穴	打製石器	楔形石器	サヌカイト	二上層群	N4/	2.80	1.91	0.89	5.8
S-450	298	9	A8	u16	9001	大型竪穴	打製石器	楔形石器	サヌカイト	二上層群	N4/	3.03	2.74	0.80	4.8
S-451	71	9	A8	v15		包含層	打製石器	楔形石器	サヌカイト	二上層群	N4/	2.94	2.73	1.00	8.4
S-452	1312	9	B8	a17		包含層	打製石器	楔形石器	サヌカイト	二上層群	N4/	2.95	1.93	0.61	3.4
S-453	228	9	A8	v16	9001	大型竪穴	打製石器	楔形石器	サヌカイト	二上層群	N4/	3.07	2.42	0.73	5.6
S-454	4	9				包含層	打製石器	楔形石器	サヌカイト	二上層群	N4/	2.98	2.22	0.84	6.0
S-455	2021	9	B8	b18	9100	大型竪穴	打製石器	楔形石器	サヌカイト	二上層群	N4/	3.34	3.17	0.75	8.2
S-456	279	9	A8	v15	9001	大型竪穴	打製石器	楔形石器	サヌカイト	二上層群	N4/	3.51	3.23	0.81	8.4
S-457	1341	9	A8	y17		包含層	打製石器	楔形石器	サヌカイト	二上層群	N4/	3.52	1.98	0.99	5.8
S-458	1985	9	A8	y17	9100	大型竪穴	打製石器	楔形石器	サヌカイト	二上層群	N4/	3.18	1.52	1.03	6.4
S-459	281	9	A8	u15	9001	大型竪穴	打製石器	楔形石器	サヌカイト	二上層群	N4/	2.92	1.96	0.98	6.2
S-460	4	9				包含層	打製石器	楔形石器	サヌカイト	二上層群	N4/	3.36	2.84	1.12	10.0
S-461	1995	9	B8	a17	9100	大型竪穴	打製石器	楔形石器	サヌカイト	二上層群	N4/	2.61	2.40	0.95	5.8
S-462	10	9				包含層	打製石器	楔形石器	サヌカイト	二上層群	N4/	2.97	2.53	0.91	5.6
S-463	229	9	A8	w15	9001	大型竪穴	打製石器	楔形石器	サヌカイト	二上層群	N4/	3.10	2.28	0.71	5.8
S-464	1995	9	B8	a17	9100	大型竪穴	打製石器	楔形石器	サヌカイト	二上層群	N4/	3.18	2.23	0.89	8.2
S-465	2002	9	B8	a16	9100	大型竪穴	打製石器	楔形石器	サヌカイト	二上層群	N4/	3.10	2.48	2.02	11.6
S-466	2004	9	B8	a17	9100	大型竪穴	打製石器	楔形石器	サヌカイト	二上層群	N4/	2.62	1.49	0.94	4.8
S-467	2003	9	B8	a17	9100	大型竪穴	打製石器	楔形石器	サヌカイト	二上層群	N4/	2.92	2.21	1.09	6.2
S-468	1995	9	B8	a17	9100	大型竪穴	打製石器	楔形石器	サヌカイト	二上層群	N4/	2.69	2.13	0.95	6.2
S-469	2003	9	B8	a17	9100	大型竪穴	打製石器	楔形石器	サヌカイト	二上層群	N4/	2.35	2.04	1.02	6.6
S-470	2011	9	B8	b17	9100	大型竪穴	打製石器	楔形石器	サヌカイト	二上層群	N4/	2.44	1.97	1.20	6.6
S-471	1983	9	A8	y16	9100	大型竪穴	打製石器	楔形石器	サヌカイト	二上層群	N4/	2.01	1.35	0.81	3.4
S-472	169	9	A8	u15	9026	集石	打製石器	楔形石器	サヌカイト	二上層群	N4/	8.25	8.31	4.21	267.4
S-473	188	9	A8	u15	9001	大型竪穴	打製石器	楔形石器	サヌカイト	二上層群	N4/	8.33	5.47	3.62	169.8
S-474	192	9	A8	v16	9001	大型竪穴	打製石器	楔形石器	サヌカイト	二上層群	N4/	7.95	7.27	4.75	206.2
S-475	347	9	A8	u16	9001	大型竪穴	打製石器	楔形石器	サヌカイト	二上層群	N4/	6.53	3.41	4.51	124.8
S-476	1311	9	B8	a16		包含層	打製石器	楔形石器	サヌカイト	二上層群	N4/	6.70	4.75	3.17	113.2
S-477	10	9				包含層	打製石器	楔形石器	サヌカイト	二上層群	N4/	7.20	3.76	3.97	128.2
S-478	113	8	B8	q24		包含層	打製石器	楔形石器	サヌカイト	二上層群	N4/	5.91	4.88	3.14	84.8
S-479	70	9	A8	u ～ v		包含層		石核	サヌカイト	二上層群	N4/	6.28	4.31	2.40	76.0
S-480	88	8	B8	r20		包含層		石核	サヌカイト	二上層群	N4/	5.95	4.87	2.21	61.6
S-481	1997	9	B8	a18	9100	大型竪穴		石核	サヌカイト	二上層群	N4/	7.09	5.50	1.78	79.6
S-482	1995	9	B8	a17	9100	大型竪穴		石核	サヌカイト	二上層群	N4/	6.41	4.80	2.28	50.0
S-483	4	9				包含層		石核	サヌカイト	二上層群	N4/	5.73	3.73	2.51	60.0
S-484	227	9	A8	v15	9001	大型竪穴		石核	サヌカイト	二上層群	N4/	6.74	3.31	2.37	59.6
S-485	1976	9	A8	y17	9100	大型竪穴		石核	サヌカイト	二上層群	N4/	5.03	3.66	2.87	71.4
S-486	1999	9	B8	a18	9100	大型竪穴		石核	サヌカイト	二上層群	N4/	6.26	3.51	2.43	48.0
S-487	62	9	A8	w15		包含層		石核	サヌカイト	二上層群	N4/	8.49	6.00	1.34	98.0
S-488	456	9	A8	w15	9036	柱穴		石核	サヌカイト	二上層群	N4/	7.19	5.14	2.50	59.4
S-489	257	9	A8	u15	9001	大型竪穴		石核	サヌカイト	二上層群	N4/	7.25	3.28	3.28	57.6
S-490	363	9	A8	v15	9001	大型竪穴		石核	サヌカイト	二上層群	N4/	6.56	2.93	0.98	26.8
S-491	70	9	A8	u ～ v		包含層		石核	サヌカイト	二上層群	N4/	6.47	2.83	1.85	50.8
S-492	298	9	A8	u16	9001	大型竪穴		石核	サヌカイト	二上層群	N4/	5.97	2.98	2.17	41.8
S-493	62	9	A8	w15		包含層		石核	サヌカイト	二上層群	N4/	4.81	4.53	1.86	45.2
S-494	281	9	A8	u15	9001	大型竪穴		石核	サヌカイト	二上層群	N4/	4.49	4.31	2.60	47.6
S-495	1312	9	B8	a17		包含層		石核	サヌカイト	二上層群	N4/	4.08	3.84	1.86	28.4
S-496	1624	9			9100	大型竪穴		石核	サヌカイト	二上層群	N4/	5.74	3.80	1.63	37.2
S-497	1995	9	B8	a17	9100	大型竪穴		石核	サヌカイト	二上層群	N4/	4.72	3.13	1.53	27.8
S-498	1717	9			9100	大型竪穴		石核	サヌカイト	二上層群	N4/	6.13	3.38	1.50	31.0
S-499	295	9	A8	v16	9001	大型竪穴		石核	サヌカイト	二上層群	N4/	5.22	4.92	1.31	28.6
S-500	1890	1	B8	c10	1028	土坑		石核	サヌカイト	二上層群	N4/	5.42	3.54	1.98	29.2
S-501	238	9	A8	u15	9001	大型竪穴		石核	サヌカイト	二上層群	N4/	4.95	3.94	1.40	22.6
S-502	2002	9	B8	a16	9100	大型竪穴		石核	サヌカイト	二上層群	N4/	4.37	3.29	1.93	28.8
S-503	1985	9	A8	y17	9100	大型竪穴		石核	サヌカイト	二上層群	N4/	4.51	2.76	1.88	26.0
S-504	61	9	A8	v15		包含層		石核	サヌカイト	二上層群	N4/	4.47	2.60	1.79	20.2
S-505	2002	9	B8	a16	9100	大型竪穴		石核	サヌカイト	二上層群	N4/	3.72	1.96	1.80	20.0
S-506	2012	9	B8	b17	9100	大型竪穴		石核	サヌカイト	二上層群	N4/	3.97	2.69	1.72	24.4
S-507	257	9	A8	u15	9001	大型竪穴		石核	サヌカイト	二上層群	N4/	3.06	2.33	2.29	14.4
S-508	2004	9	B8	a17	9100	大型竪穴		石核	サヌカイト	二上層群	N4/	3.74	2.06	1.60	14.0
S-509	1995	9	B8	a17	9100	大型竪穴		石核	サヌカイト	二上層群	N4/	3.11	2.49	1.91	10.6
S-510	1986	9	A8	y17	9100	大型竪穴		石核	サヌカイト	二上層群	N4/	4.27	2.83	1.31	17.4
S-511	1985	9	A8	y17	9100	大型竪穴		石核	サヌカイト	二上層群	N4/	3.16	2.85	1.74	26.2
S-512	298	9	A8	u16	9001	大型竪穴		石核	サヌカイト	二上層群	N4/				
S-513	9100	9	A8	y17	9100	大型竪穴	打製石器	石鏃	サヌカイト	二上層群	N4/	1.71	1.36	0.26	0.4
S-514	9100	9	B8	b18	9100	大型竪穴	打製石器	石鏃	サヌカイト	二上層群	N4/	1.89	1.66	0.38	0.8
S-515	9100	9	B8	a16	9100	大型竪穴	打製石器	石鏃	サヌカイト	二上層群	N4/				
S-516	9100	9	B8	a17	9100	大型竪穴	打製石器	石鏃	サヌカイト	二上層群	N4/	1.89	1.68	0.25	0.6
S-517	1590	3	B8	b 11～c12	3055	竪穴	打製石器	石鏃	サヌカイト	二上層群	N4/	2.03	1.64	0.37	0.8
S-518	9100	9	B8	c18	9100	大型竪穴	打製石器	石鏃	サヌカイト	二上層群	N4/	1.79	1.41	0.27	0.4
S-519	9100	9	A8	y18	9100	大型竪穴	打製石器	石鏃	サヌカイト	二上層群	N4/	2.23	1.23	0.26	0.4
S-520	9100	9	B8	c17	9100	大型竪穴	打製石器	石鏃	サヌカイト	二上層群	N4/	2.03	1.39	0.19	0.4
S-521	2144	8	B8	l19	8196	配石	打製石器	石鏃	サヌカイト	二上層群	N4/	1.88	1.46	0.19	0.2
S-522	2149	9			9250	土坑	打製石器	石鏃	サヌカイト	二上層群	N4/	1.94	1.34	0.28	0.4

第４章　西飯降Ⅱ遺跡の調査

第１節　調査の概要

調査前現況　西飯降Ⅱ遺跡は紀ノ川北岸の低位段丘面の最も高所にあり、東側を弁天谷川、西側を畑谷池の開析谷に挟まれた微高地上の南向きの緩斜面に立地している。標高は約 70 ～ 80 ｍである。遺跡の範囲は東西 700 ｍ、南北 500 ｍで、西は丁ノ町・妙寺遺跡に、東は中飯降遺跡にそれぞれ接し、今回調査地は、遺跡範囲内の東半部にあたる。調査地周辺は、雛段状に開墾され水田および果樹園として利用されており、一部は宅地跡となっていた。

遺跡の南から南西には、妙寺条里と呼ばれる条里地割が顕著に残る地域が広がる。また遺跡の南約 100m には「大道上」「大道下」の字名が残り、紀ノ川と並行して東西に走る古代南海道の推定位置とされている。また遺跡周辺では、大字西飯降の集落北側で縄文時代の石鏃や縄文土器が多数採取されている。石鏃はいずれもサヌカイト製の打製石鏃で、凹基・平基の小型品と有茎の大型品がある。また石鏃の散布地から約 300 ｍ北の西飯降Ⅰ遺跡では、成輿野型石棒が採集されている。この石棒は綾杉状の沈線を頭部や隆帯に施すもので、時期は縄文時代後期後半から縄文時代晩期に相当し、関東・東北地方に主に分布する。

調査区の設定　調査地は東西約 300 ｍ、南北約 60 ｍの範囲内にあり、２年次にわたって調査を行った。平成 19 年度の調査区の設定は、南側の工事用車両仮設道路設置の東西方向を１区・２区・３区、また北側のボックスカルバート設置および迂回路用地の南北方向を４区・５区・６区とした。１区については、現状の水田あるいは果樹畑が西側から４段雛壇状に高くなっているため、段のほ

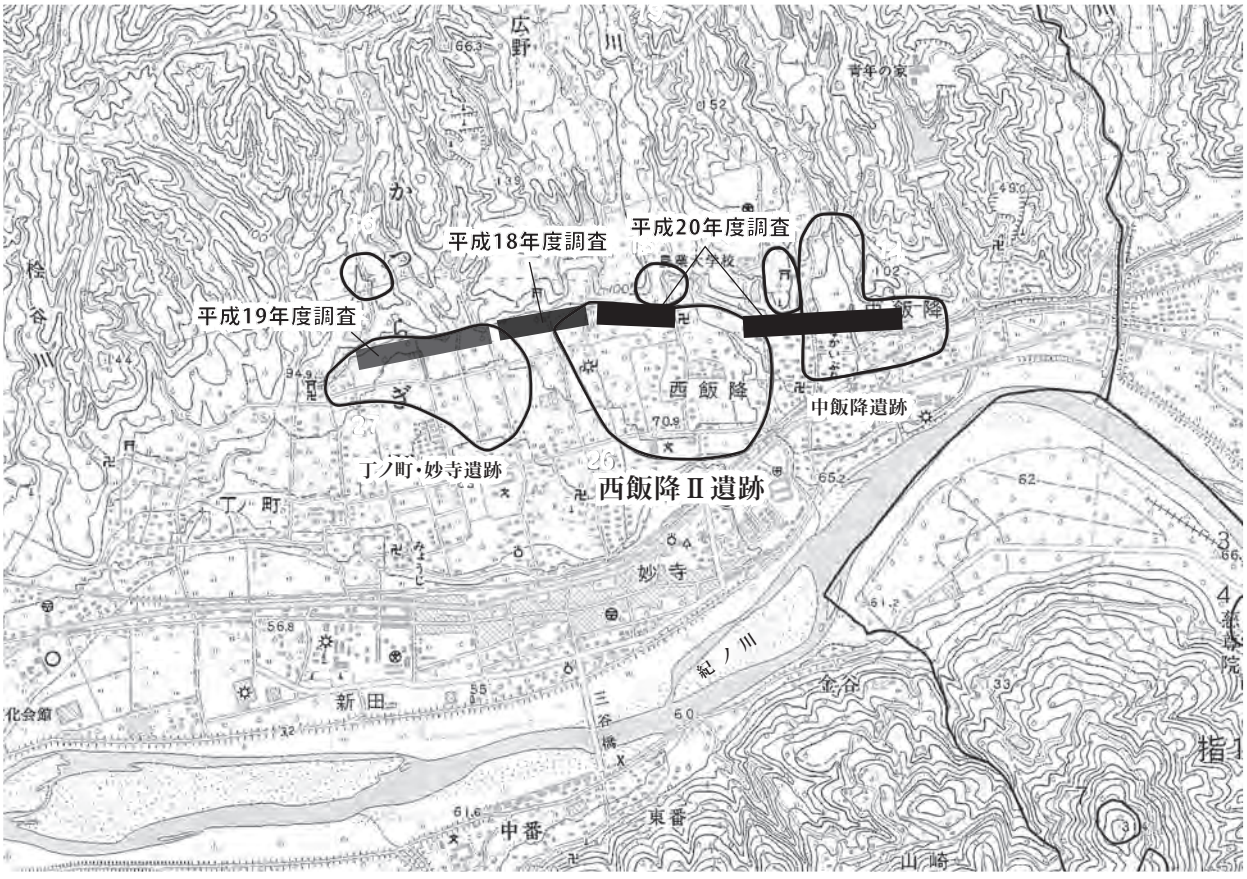

図１　遺跡位置図（S=1:25,000）

ぼ中央部に土層観察用のセクションベルトを設定し、これを境界に調査区を西から１－１区～１－５区に細分した。２区も同様に土層観察用のセクションベルトを２箇所設定し２－１区～２－３区に細分した。

平成 20 年度の調査は、北側の未掘部分が対象であり、西から既掘部分をはさんで７区・８区・９区とした。掘削排出土の置き場所確保の必要から、各調査区は分割ずつ調査を行い、半分の調査終了後、反転して残りの調査を行った。それぞれの調査区の西半を枝番で１、東半を２とした。

掘削手順　掘削は、果樹園造成時に搬入された造成土と近現代の水田耕作土（第１層）および、床土（第２層）までを機械掘削、堆積層が厚さ 60cm 以上と厚い箇所については、一部、第３層半ばまで機械掘削をおこなっている。中世の遺物包含層（第３・４層）と古墳時代～奈良時代の遺物包含層（第５層）は人力掘削おこない調査を進めた。人力掘削後に遺構を検出し、遺構の埋土を人力で掘削した。

遺構・遺物の登録　検出遺構は、検出順に１から通し番号を付し、初年度調査１区～６区では１から 4010 まで、次年度調査７区～９区では 5001 から 7266 まで使用した。遺物は取上げ順に通し番号を付し、１～５区では１から 2628 まで、７～９区では 3001 から 5136 まで使用した。

第２節　基本層序

包含層と遺構面　調査地の基本層序は、上から現代果樹園造成土および近現代水田耕作層（第１層）、近現代水田床土（第２層）、中世の遺物包含層＝水田層（第３層・第４層：褐灰系シルト）、古墳時代～奈良時代の遺物包含層（第５層：黒褐～暗褐系シルト～中砂が中心）で、第５層以下は無遺物層である基盤層（地山）となる。調査地西端は南西へ傾斜する地形にあたり、この部分には第５層の下に第６層（弥生時代の遺物包含層）が堆積する。

調査区一帯は、第４層形成時に大規模に造成され、第５層が部分的に削平されている。第５層の堆積が厚く残る部分では３層に細分でき、遺構や出土遺物の傾向から、古墳時代前期、古墳時代中期～後期、奈良時代の遺物包含層に対応する可能性もあるが、調査区全域で対照することはできないため、第５層を単一の層として取り扱った。

遺構検出は第５層及び第６層の下面である基盤層（地山）上面でおこなった。遺構埋土の土質は、第５層とほぼ共通する黒褐色系中砂であるが、傾向としては弥生時代の遺構は灰黄褐色、古墳時代は黒褐色、古代は褐灰色の色調が強くなる。

基盤層　基盤層（地山）は基本的に黄褐色系のシルト～細砂層で、部分的に旧流路と考えられる礫層・砂層となる場所がある。調査地東側の９区では、弁天谷川が開析する扇状地の影響を大きく受け、土層中には粒径の大きい礫が多い。

調査地西側は畑谷池の谷筋にあたり、南西へ傾斜する地形となる。旧流路の堆積層が一面に広がり、環境が他と大きく異なる。第４層以下には、第５層として褐灰色系シルト層が堆積し、旧流路堆積の明褐灰色～灰黄褐色系細砂層の上面が遺構面となる。その下層は基盤層である灰黄褐色～黄褐色粗砂層・礫層の互層となり、遺構面より 70 ～ 80cm 下の最下層には青灰色粘土層・礫層（湧水層）がある。１－２区南端の井戸（204）で、遺構面から３～４ｍ下で青灰色粘土層を確認したため、調査区中央付近では、最も深くなることが判明した。

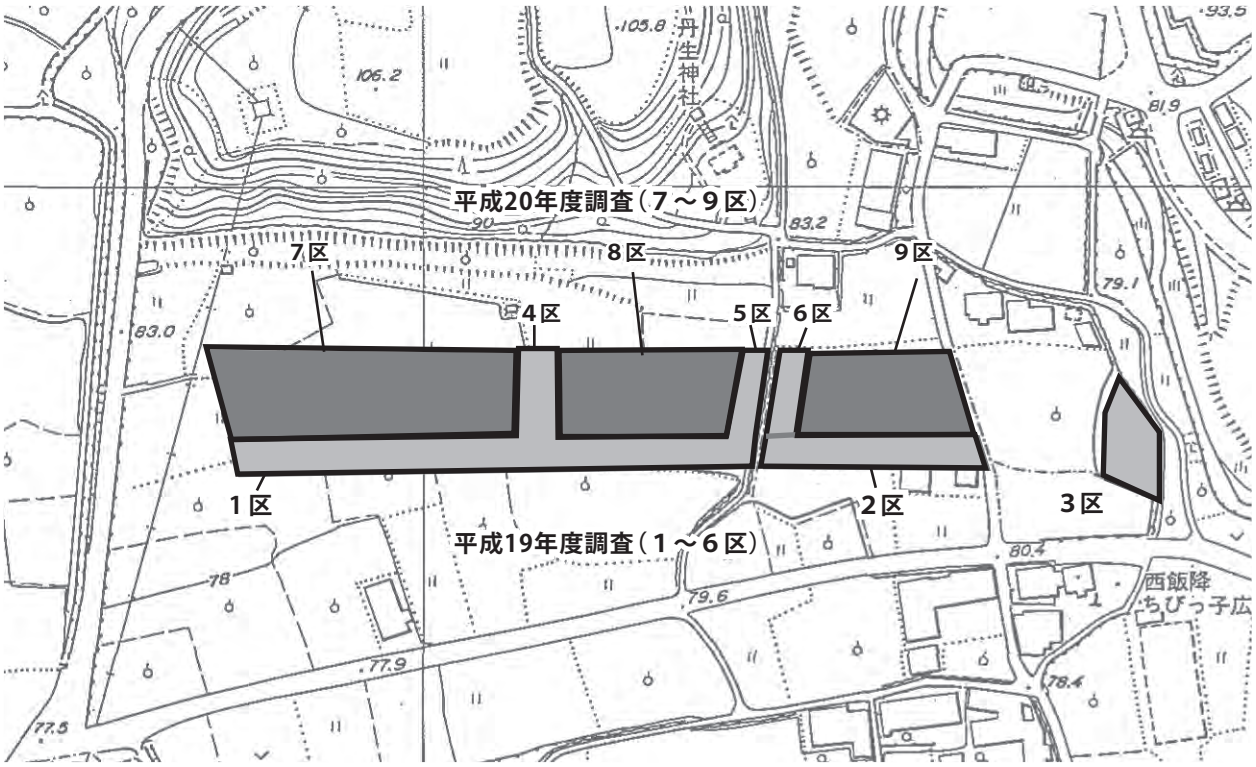

図２　調査区位置図（S=1:2,500）

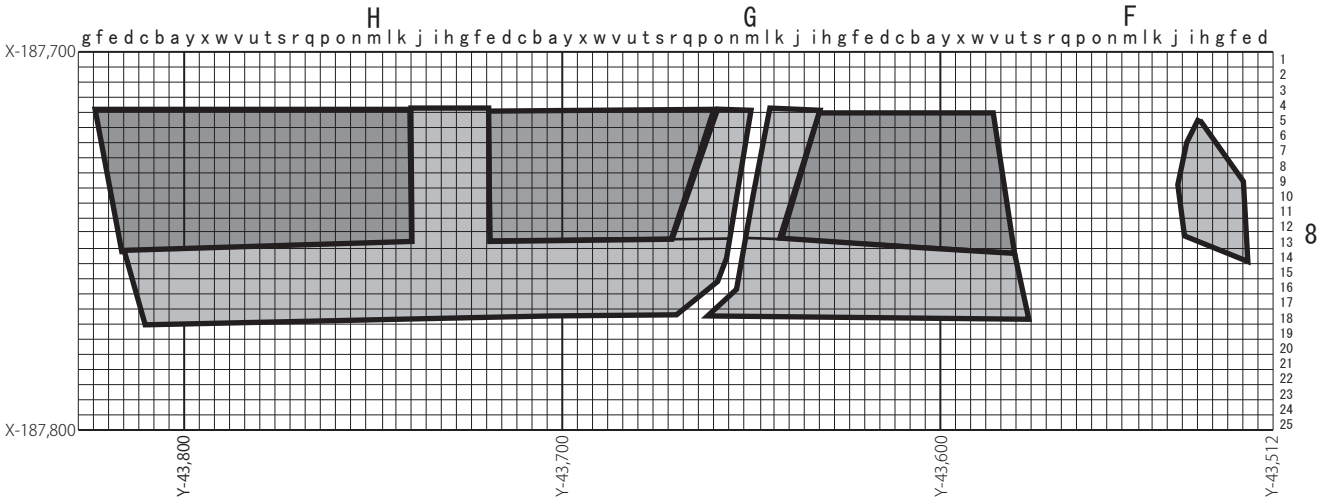

図３　調査区地区割図（S=1:2,000）



図４　調査区遺構図（S=1:1,500）

第３節　調査区の概要

１－１区　南西方向への傾斜に流れ込む流路や、蛇行または屈曲する溝が複数確認できた。これらは方形周溝墓の可能性も考えられたが、001 溝以外では土器などの出土遺物もほとんどなかったため、時期や性格を断定する明確な根拠は得られなかった。埋没過程で流路が流れ込んだために検出状況が判然としなくなった可能性もある。

１－２区　弥生時代中期の円形竪穴建物２棟（2800･6170）、古墳時代の方形竪穴建物６棟（300･290・277・270 他）を検出した。奈良時代の掘立柱建物群はこの範囲までは及んでいない。古代の遺構として北東から南西に流下する溝（377）を検出した。377 溝の北側の延長は不明瞭であるが、１区の北側の７区 6180 溝で上層からわずかに古代の遺物が出土したため、同一の溝である可能性がある。

１－３区　西半は、段状に造成され東半より 60cm ほど削平を受けているため、遺構の残存状態はよくない。東半から１－４区に向かっては、第５層が遺存しているため遺構の残存状況は良く、古墳時代から奈良時代の遺構が密集する。古墳時代の竪穴建物９棟（200・255・230・240・150 他）、奈良時代の井戸１基（204）がある。

１－４区　遺構が最も密集する地点であり、弥生時代、古墳時代、奈良時代の遺構がほぼ同一面で複雑に重複する。東側は削平を受けているため、元の遺構分布は不明であるが、全体的に東に向かって遺構密度はやや低くなる。弥生時代の円形竪穴建物１棟（600）と古墳時代の方形竪穴建物 20 棟以上（330・380・180・310・340・350・120 他）、奈良時代の掘立柱建物４棟以上がある。他に掘立柱建物の柱穴と思われる土坑が多数あり、認識できた以外にも多くの建物が存在する可能性が高い。

１－５区　中央から南にかけて、段状に削平を受け、遺構の残存状況は良くない。弥生時代の円形竪穴建物２棟（90・99）、古墳時代の方形竪穴建物８棟（80・100・101・110・111・130・155・2044）を検出した。奈良時代以降の遺構は少なく、柱列 3020・3021 を検出しているが、削平を受けているため、建物規模は不明である。

２－１区　１区と比べ、古墳時代中期から後期の遺構はやや減少する。弥生時代の円形竪穴建物２棟（1001・2020）、古墳時代後期の方形竪穴建物３棟（1580・1610・1620）がある。

２－２区　北東から南西に流下する３条の溝（5400=1100、6400=999、6300=1099）がある。（年次の異なる調査区にかかるため、複数の遺構番号が付いているが、以下、前者で統一する。）5400 溝からは弥生時代中期から後期の遺物が出土した。6400 溝は断面Ｖ字状となる。6300 溝は出土遺物はほとんどないが、前二者と同時期の可能性がある。この他、古墳時代前期の方形竪穴建物７棟（1410・1560・1002・1550・1003 他）、中世の掘立柱建物（4000）がある。

２－３区　縄文時代の縄文時代の竪穴建物（1182）、埋設土器２基（1450･2600）、配石２基（1351･2666）、があり、包含層・溝等から多くの縄文土器（後期）が出土した。古墳時代前期の方形竪穴建物２棟（1300・1301）、弥生時代後期の方形竪穴建物１棟（1180）がある。この他、弥生時代後期の土器多量が出土した溝（1310）、古墳時代後期の溝（1199）がある。

３区　調査区の最も東側に位置する。東側には弁天谷川が南流し、現地形は北東に下降する。中世水田層（第４層）の下で、調査区の南側で黄褐色系シルトの地山面を検出し、北側に落込む状況を確認した。これは弁天谷川が東にやや屈曲する地点の開析谷の旧地形に由来する。この落ち込みでは、第４層以下は礫混じりの堆積層となり、厚さ約 20cm の古墳時代後期の堆積層、その下層



図5　調査区遺構図　1－1区・7－1区（S=1:400）

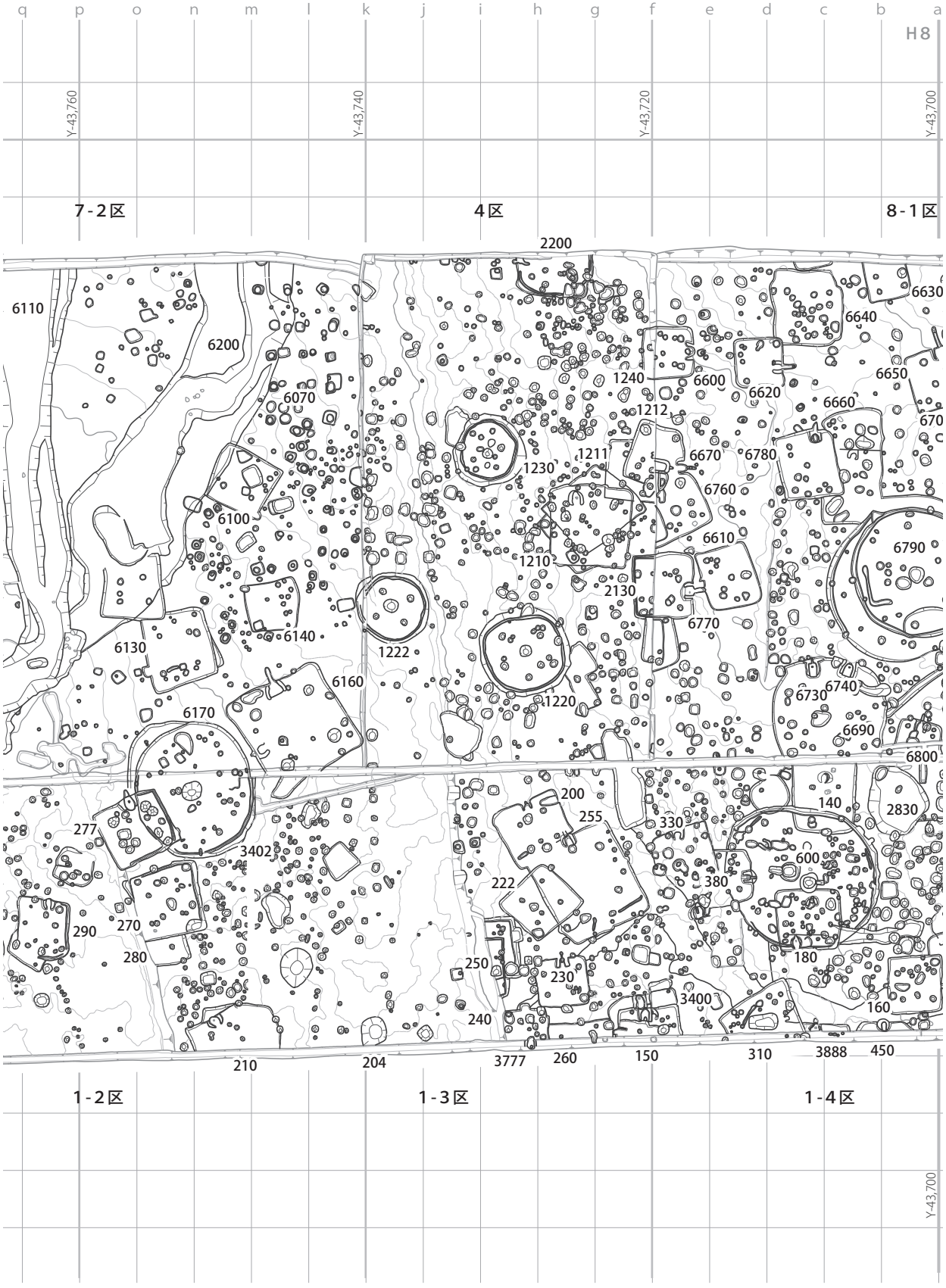

図6　調査区遺構図　1－2・1－3・1－4区・4区・7－2区・8－1区（S=1:400）

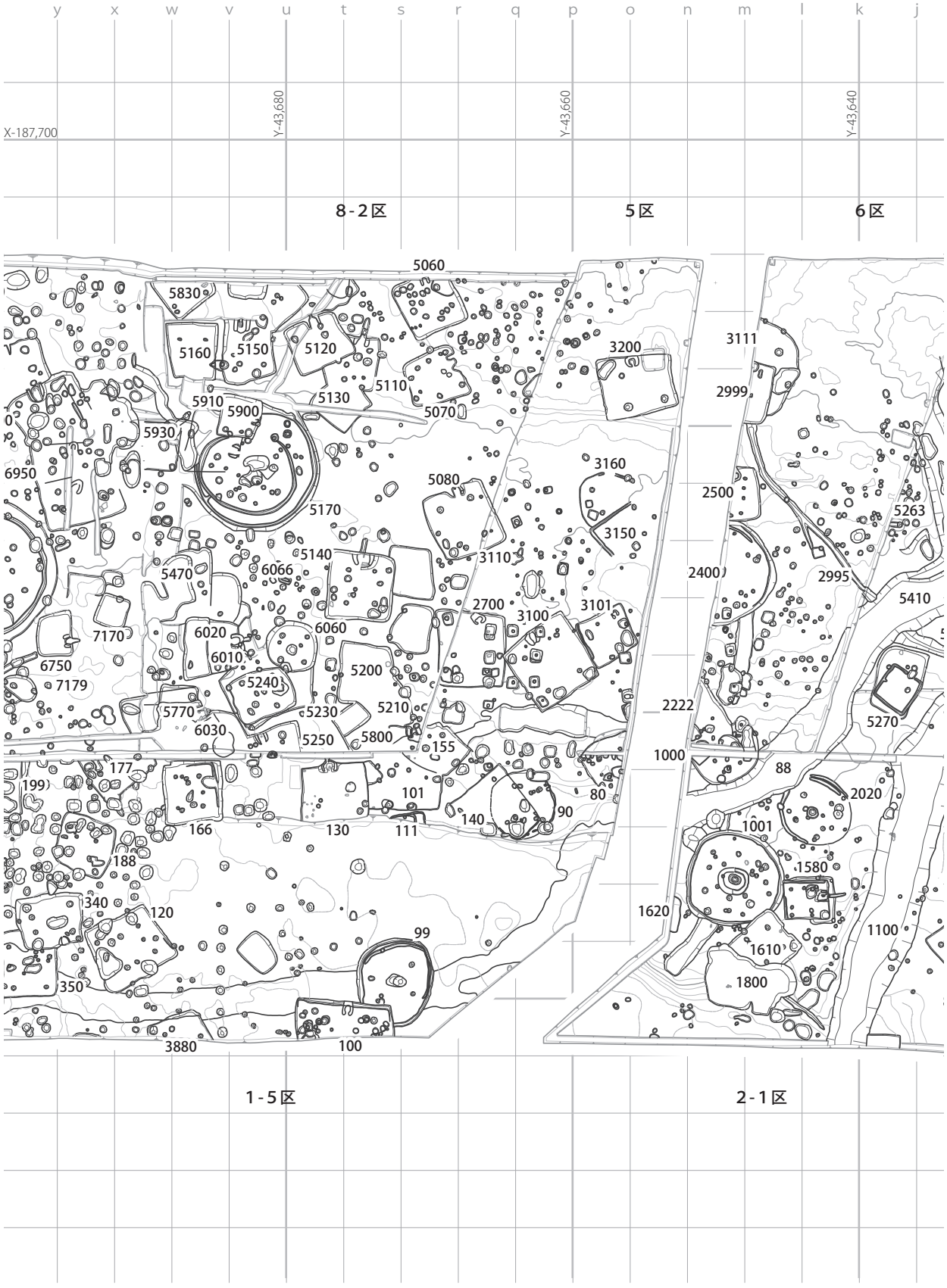

図7　調査区遺構図　1－5区・2－1区・5・6区・8－2区・9－1区（S=1:400）

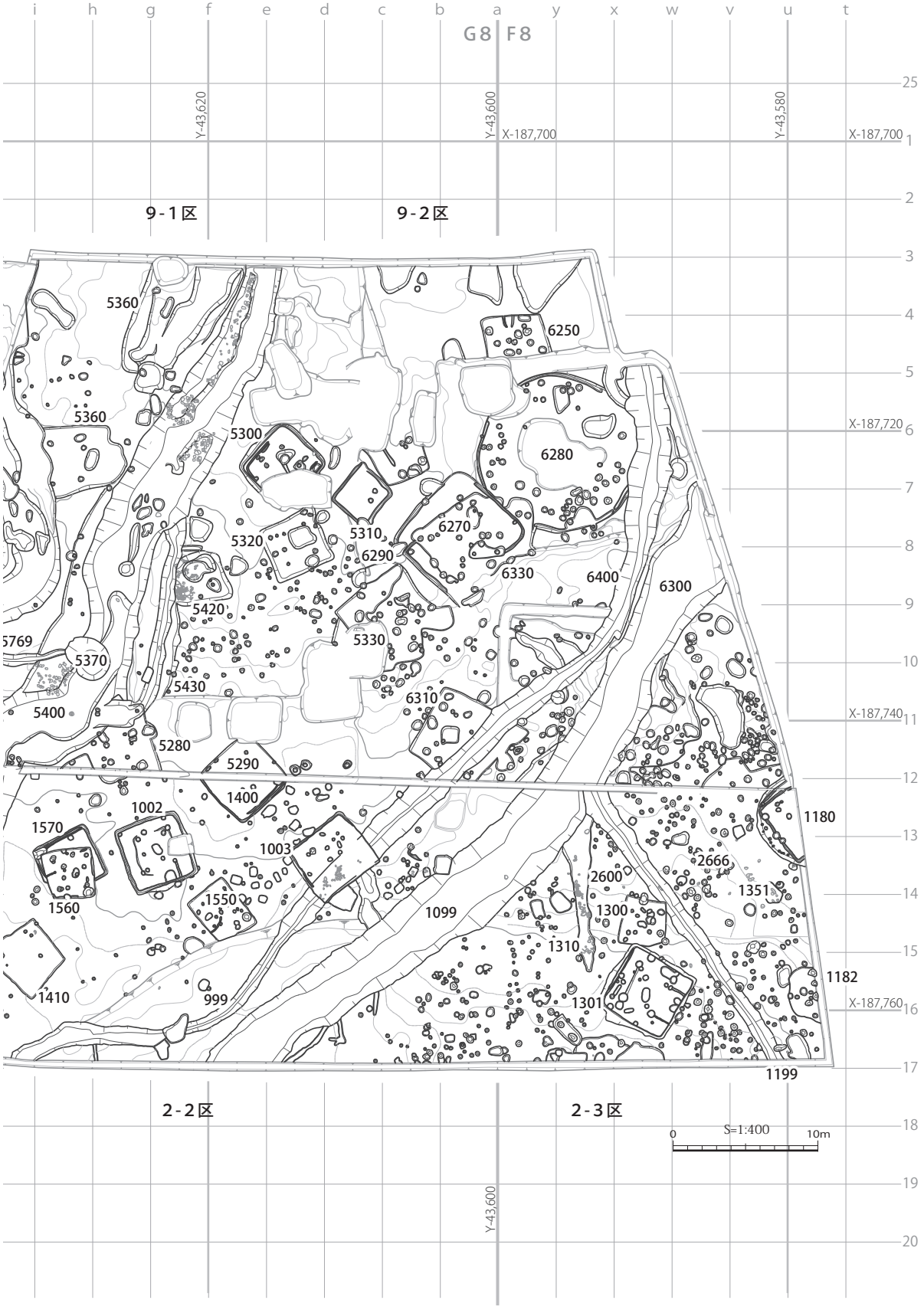

図８　調査区遺構図　２－２・２－３区・９－２区（S=1:400）

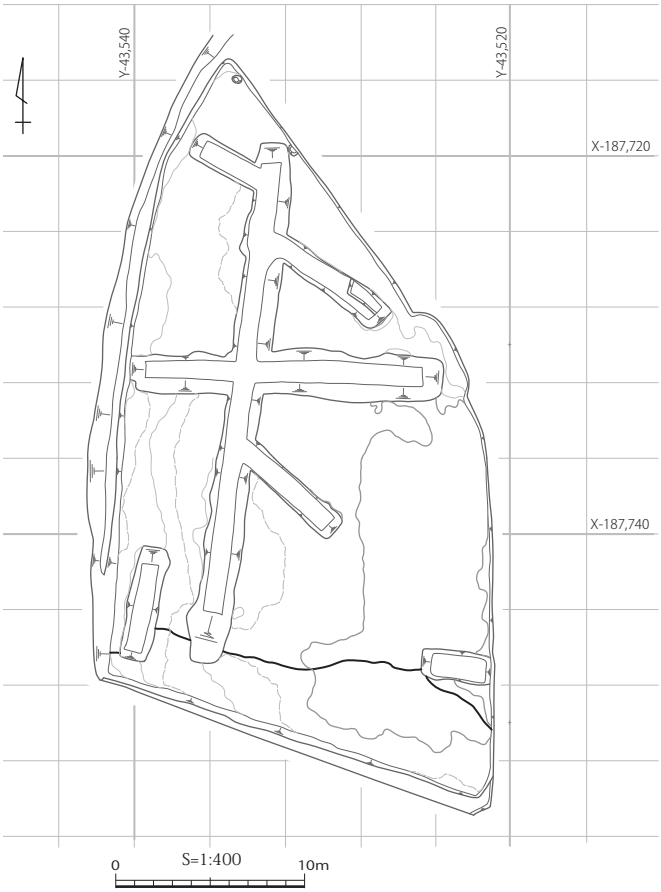

図９　調査区遺構図　３区（S=1:400）

は厚さ約 80cm の弥生時代後期～古墳時代前期の堆積層がある。

４区　　弥生時代中期～後期の円形竪穴建物３棟（1230・1220・1222）、古墳時代の方形竪穴建物２棟以上（1210・1210=6670 他）、奈良時代の掘立柱建物（3017）がある。遺構の時期を把握できる遺物は多くないが、包含層から円面硯が１点出土した。

５区　　竪穴建物４棟（3100・3101 等）、掘立柱建物１棟（4011）がある。

６区　　検出遺構は西側に集中し、ほとんどが調査区外に遺構が続く。北東部分は旧流路で暗褐色の砂礫層が表出する。弥生時代後期～古墳時代前期の竪穴建物３棟（3111・2999・2400）と古墳時代後期の竪穴建物１棟（2400）と、古代の掘立柱建物１棟（4010）がある。

７－１区　　１－１区と同様に、調査地西端の７－１区から７－２区西半にかけては、遺構・遺物とも希薄となる。第４層以下に、中世以前の水田層の可能性がある褐灰色シルト層があり、妙寺条里の範囲に含まれることから、古代以降の開墾の影響が考えられる。

７－２区　　調査区中央には礫を含む旧流路が北から南に流下する。東半は弥生時代～古代の遺構が分布する。弥生時代の竪穴建物１棟（6170）、溝１条（6200）、古墳時代の竪穴建物２棟（6160・6130）、古代の掘立柱建物１棟（6070）と柱列がある。

８－１区　　遺構が最も密集する１－４区の北側にあたり、遺構密度が高い。南西側では、複数の掘立柱建物が重複し、南東側から８－２区南西にかけては、古墳時代の竪穴建物が著しく重複する。弥生時代中期の竪穴建物２棟（6850・6690）、土器棺１基（7179）、古墳時代から古代の竪穴建物 20 棟（6650 ほか）、掘立柱建物 10 棟（6990・7110 ほか）がある。

８－２区　　８－１区と同様に遺構が密集するが、調査区北東側に向かって遺構密度が低くなり、古代の掘立柱建物の数は少なくなる。弥生時代の竪穴建物２棟（5170・6060）、土器棺１基（6066）、古墳時代から古代の竪穴建物 25 棟（5060 ほか）、掘立柱建物１棟（6061）がある。

９－１区　　弥生時代の溝３条（5400・5430・5769）があり、5400 溝からは大量の弥生土器が出土し、溝内には土坑（5370）・集石がある。他に古墳時代の竪穴建物５棟（5300・5320・5420・5270・5280）、平安時代の粘土採掘穴土坑３基（5360）、鎌倉時代の集石２基（5263）がある。

９－２区　　複数の大規模な溝があるが、弥生～古墳の遺構・遺物は希薄となり、南東方向に向かって縄文時代の遺構が増加する。縄文時代の竪穴建物１棟（6290）、埋設土器１基（6362）、弥生時代の竪穴建物１棟（6280）、溝２条（6300・6400）、古墳時代の竪穴建物３棟（6330・6270・6310）がある。

第４節　縄文時代の遺構と遺物

縄文時代の遺構は、調査区東端の２区と９区に分布する。竪穴建物１棟(1182)、埋設土器３基(145・2880・2600)、配石２基（1351・2666）がある。ほかに、２区・９区に分布する土坑・ピットの多数から縄文土器と思われる破片が出土しており、後世の遺構に混入した可能性もあるが、多くが縄文時代に属するものと考えられる。また弥生時代の 5400・6400 溝や古墳時代の竪穴建物等の後世の遺構に多量の縄文土器が混入しており、縄文時代の所産と思われる小型の石鏃が２・９区を中心に調査区全域の包含層から出土した。

調査地周辺では、前述したように、調査地南方の現集落を中心に多数の石鏃が採集されており、また約 50 ｍ東方の西飯降Ⅰ遺跡で成輿野型石棒石棒が採集されている。このため調査区の南東方向から弁天谷川の西岸に沿って、縄文時代後期中葉～後葉の遺構が分布する可能性が高い。

1351 配石　　２－３区　1.5 ｍ× 1.0 ｍの土坑で上面に片岩の棒状礫や砂岩円礫数点が据えられ、切目石錘１点が出土した。

2666 配石　　２－３区　1351 とほぼ同規模の土坑で、やや大型の砂岩円礫を配する。

1450 埋設土器　　２－３区　径 0.8 ｍの土坑で、後期の無文の深鉢が出土した。

2600 埋設土器　　２－３区　径 0.3 ｍの小形の土坑で、土器は口縁部のみが遺存しているだけであるが、埋設土器と考えられる。

6352 埋設土器　　９－２区　径 0.8 ｍの浅い土坑で、上部は削平された可能性が高い。

1182 竪穴建物　　２－３区　竪穴状の遺構で、東半は調査区外にかかる。南北長４ｍのいびつな円形で、床面では多くの土坑や柱穴が確認された。縄文時代後期の土器が多く出土した。

6290 土坑　　９－２区　平面形は 0.9 × 0.6 ｍの楕円形の土坑で、注口土器２個体（遺物１－１・３）・鉢１個体（遺物１－２）が出土した。注口土器１－１と鉢１－２はほぼ完形で、１－３は口縁から胴部上半のみ完存している。いずれも口端内面に沈線と刻みがあり、胴部上半に沈線と擬似縄文による施文がある。後期中葉の元住吉山Ⅰ式に相当する。

土器　　深鉢、浅鉢、注口土器があり、土器型式としては一乗寺Ｋ式が少量含まれ、元住吉山式、宮滝式が多数を占める。ほかに中期末、後期前葉、晩期の土器がわずかに混じる。

石器　　弥生時代以降の遺物も含め、磨製石斧 17 点、石棒２点、石錘 12 点、凹石・磨石・敲石類 105 点、石皿・台石 19 点、片岩あるいは頁岩の打製石斧 63 点、サヌカイトの打製石器（石鏃 117 点、石錐 22 点、石匙１点、スクレイパー 51 点）、楔形石器（両極石器）26 点、石核 46 点 3,815g、剥片 13,241g が出土した。

石材について、凹石・磨石・敲石類には和泉砂岩か泉南流紋岩の円礫、石皿には和泉砂岩の大礫、打製石斧には頁岩か片岩の亜円礫が多数を占めており、石材の特性を活かした石器利用が窺える。特に黄みがかった灰白色の泉南流紋岩類は、中飯降周辺の紀ノ川沿岸では、ごく少量が分布するのみであるが、出土石器中の割合は大きく、意図的に選択したと考えられる。また、サヌカイト石材について、肉眼観察で金山産とみられるものが少量（５％程度）あり、ほとんどが二上山産とみられる中飯降遺跡とは異なる。また石器の組成を丁ノ町・妙寺遺跡（後期初頭）、中飯降遺跡（後期前葉）と比較すると、西飯降Ⅱ遺跡では、打製石斧、凹石・磨石・敲石類が多く、石錘が少ない。３遺跡とも立地条件にほとんど相違はないが、時期により生業の中心が変化した可能性がある。

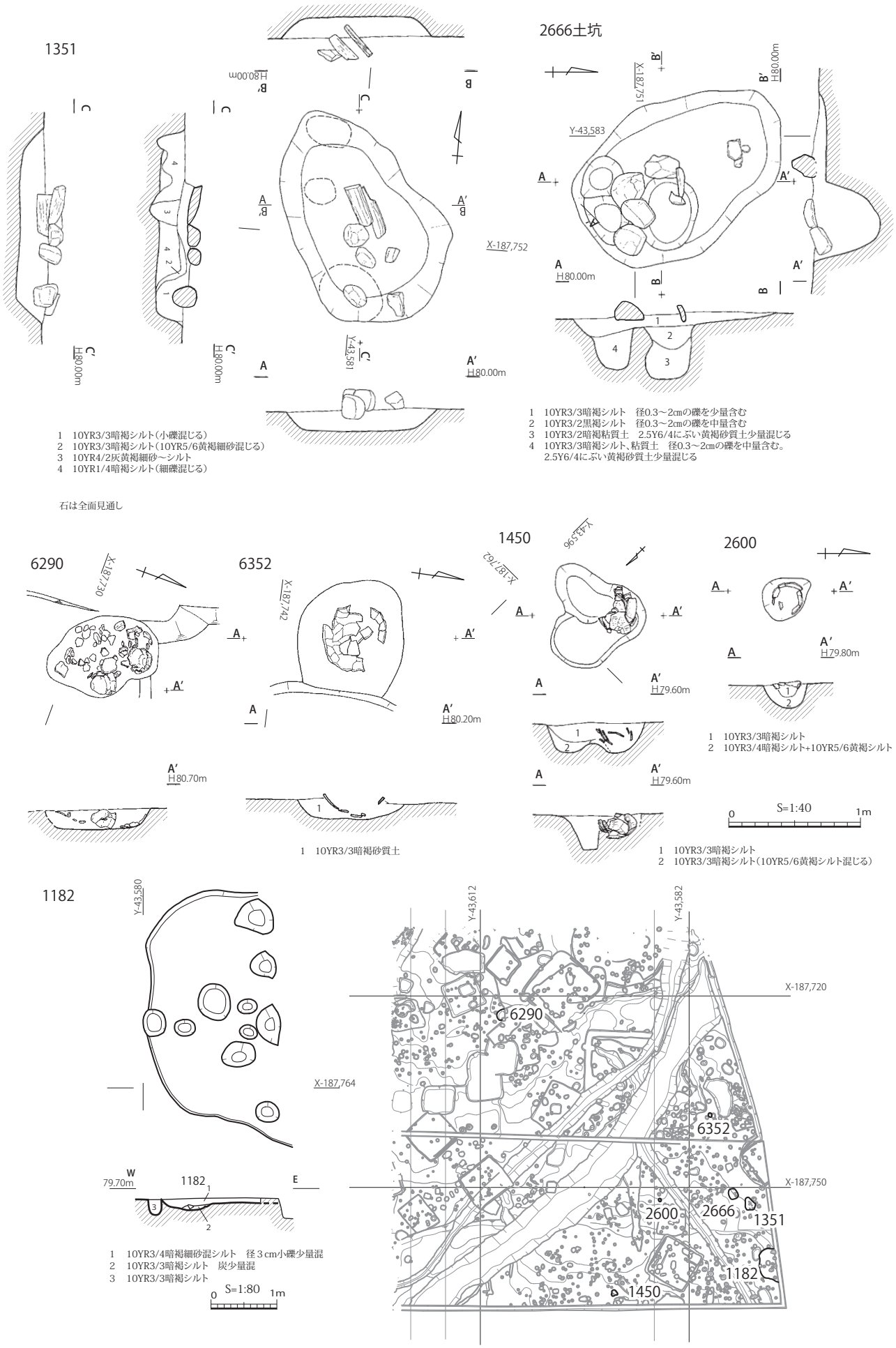

図 10　縄文時代の遺構　平面図・断面図（1182 S=1:80, それ以外は S=1:40）

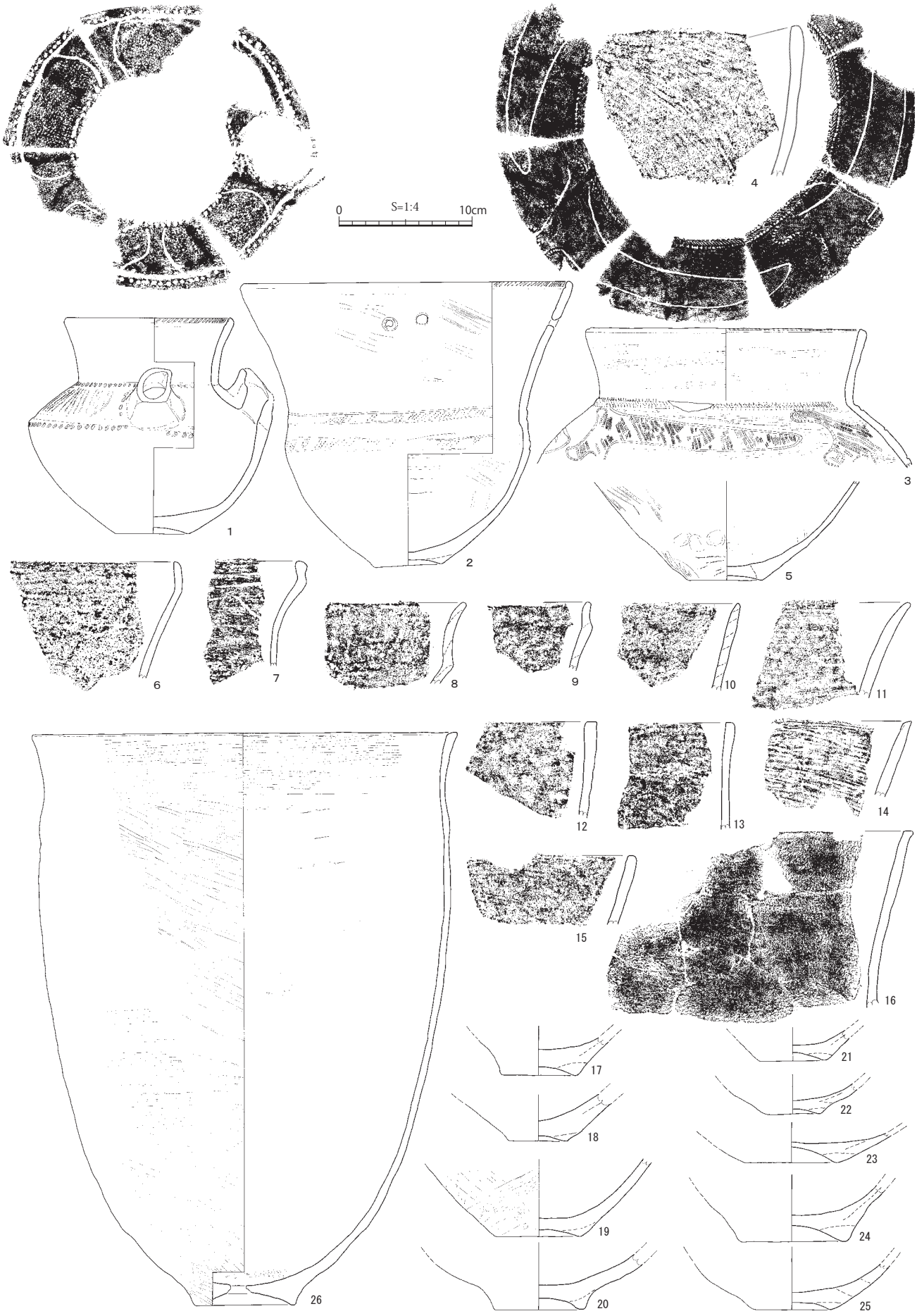

図 11　西飯降 II 遺跡遺物 1　縄文時代の遺物（S=1:4）

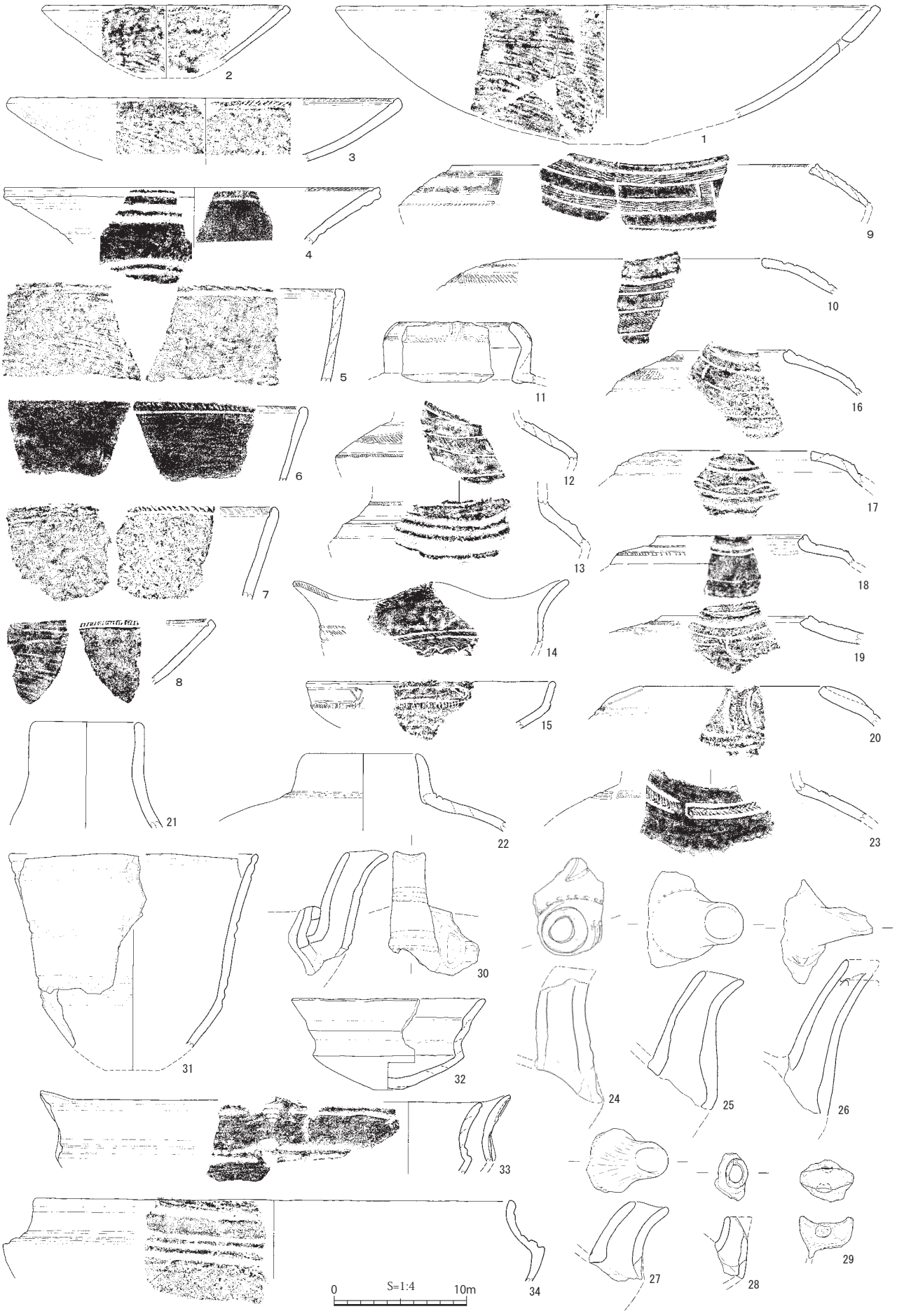

図 12　西飯降 II 遺跡遺物 2　縄文時代の遺物（S=1:4）



図 13　西飯降 II 遺跡遺物 3　縄文時代の遺物（S=1:4）



図 14　西飯降 II 遺跡遺物 4　縄文時代の遺物（S=1:4）

第５節　弥生時代の遺構と遺物

溝

001 溝　　１－１区　北西隅で方形周溝墓の可能性がある溝を検出した。南半を検出したのみで、北半は削平が著しく検出できなかった。溝幅は幅１～1.5ｍ、検出した深さ10cmで、周溝であれば一辺約10ｍとなる。弥生時代中期の土器が２個体が出土した。土層断面の観察により、周溝に囲まれた範囲でわずかに盛土の可能性がある堆積を確認したが、大半は後世に削平されたと考えられる。

6200 溝・6230 土器棺　　７－２区　北東から南西方向に流下する浅い溝で、弥生土器が大量に出土した。溝の規模は幅約３ｍ、深さ約0.5ｍである。埋土は東岸側から流れ込んだ状態で黒褐色土層が堆積し、土器とともに炭粒を含む。南側では6180として検出したが、埋土の状況や出土遺物の内容からも同一の溝と考えられる。6180は一部がやや深くなるが、それより南側では浅く不明瞭になり、出土遺物も少なくなる。南側の１－１区で検出した溝（1085）と同一の溝と考えられるが、接合地点が後世の削平を受けるため明瞭ではない。遺物出土状況は、いずれも居住域である東岸側から落ち込んだ状態であり、この溝より西には竪穴建物が分布しないことから、居住域の西端を意識したと考えられる。出土土器の内容は、広口壺・直口壺・細頸壺・鉢・高杯などでⅢ様式後半からⅣ様式前半を中心とする。ほかに石包丁２点が出土した。6200北側の東肩には土器棺１基（6230）がある。部分的に欠損する壺３～４個体を入子状に組み合わせ、斜位に埋設する。

5400 溝　　２－２区・９－１区　北東から南西に流下する大規模な溝で、幅４～６ｍ、深さ1.2ｍを測る。２－２区では1100溝として検出したが､同一の溝である。埋土は主に黒褐色土層であり、流水堆積を示す砂層・粘土層はあまりみられないが、最下層に部分的に砂礫層が混じる。黒褐色土層中からは大量の弥生土器が出土した。土器はⅢ様式後半～Ⅳ様式前半を中心とする。下層は特に完形に近い状態で良好に残存していた。上層からは一部で古墳時代前期の土器が出土したが、遺構が上面に重複して混入した可能性もある。溝の肩部には、角礫で護岸した痕跡が残る。西岸の北側は約10ｍにわたって護岸の石列が残り、その南端では東岸にも約３ｍの護岸の石列が対向し、陸橋状となる。5400の南側では溝底面に円形土坑(5370)があり､円形土坑の南西肩に取り付く状態で、溝護岸の石集積がある。また、北西方向から5370に注ぎ込むような状態で、幅0.5ｍ、深さ0.3ｍの溝（5769）が掘削されている。

5370 円形土坑　　９－１区　5200溝底面で検出した。土坑の規模は、直径3.5ｍ、溝底面からの深さ1.7ｍ、遺構面からの深さ3.0ｍを測る。埋土は灰黄褐色細砂～中砂で、最下層には溜水堆積とみられる青灰色粘土層がある。現況では湧水層には達していないが、掘削時には湧水した可能性もある。基盤層は黄褐色粘質シルトであり、土坑はほぼ垂直に掘り下げられた状態が良く残る。出土遺物はほとんどないが、埋土の状況から判断すると、5400溝が埋没する以前と考えられる。遺構の性格については、井戸状遺構あるいは水溜状の土坑の可能性があるが、これまで紀ノ川流域の河岸段丘上では弥生時代まで遡る井戸状遺構は確認されていないため、検討の余地がある。

5430 溝　　９－１区　5430はやや蛇行しながら部分的に5400に重複する南北方向の溝である。幅１ｍ、深さ0.5ｍで、断面形はＶ字状であり人為的に掘削されたとわかる。先後関係は、5400溝がある程度埋没した後に5430が掘削され、5430が埋没した後に上面に古墳時代中期の5420竪穴建物が築かれる。

6300 溝　２－２区・９－２区　6300・6400 は北東から南西方向に流下する溝であるが、重複せず並行するため、先後関係は不明である。いずれも出土遺物は少なく、時期決定には問題も残るが、5400 溝と同時期の弥生時代と捉えている。6300 は幅４～５m、深さ 1.2 mで、９－１区 5400 溝とほぼ同規模である。２－２区では 1099 溝として検出した。最上層からは古墳時代後期の須恵器が出土していることから最終的に埋没したのは古墳時代後期と考えられる。6300 溝から東側ではカマドを有する住居が確認できないことから、この溝が古墳時代後期の集落の東側境界になっていた可能性がある。

6400 溝　２－２区・９－２区　6400 は幅 1.5 ～ 3.0 m、深さ 0.7 m、断面形はＶ字状である。２－２区では 999 溝として検出した。6400 上には、古墳時代中期の竪穴建物（6310）が重複する。なお、出土遺物には縄文土器も含まれるが、遺構形成時および埋没時に周辺の包含層などから混入した可能性が高い。6400 溝については、遺物の大半が縄文土器であったが、現時点では弥生時代後期の溝と推測している。この溝に縄文土器が多く含まれる理由は、２－２区の遺構検出面の大部分が旧流路と考えられる礫層で、この礫層内に縄文土器が包含されていた可能性が高い。そのためこの礫層上に掘削された溝に縄文土器が多く入り込んだと推測する。

1310 溝　２－３区　6300 溝にとりつく南北方向の浅い溝で、弥生時代後期前半の土器が多量に出土した。土器集中部の南には集石があり、砂岩・片岩の大礫数個を配置している。

竪穴建物

600 竪穴建物　１－４区　遺構密度が最も高い地点に位置する径 10 mを超える竪穴建物で、古墳時代の竪穴、奈良時代の掘立柱建物、複数棟が重複する。２基の炉を有し、壁溝も２条みつかっていることから建て替えている可能性があり、遺物は少ないが時期は弥生時代中期と考えられる。

2800 竪穴建物　１－３区　西端で検出した竪穴建物で、平面形は楕円形を呈し、規模は直径約 10.0 mである。検出面からの深さは約 10㎝であり、中央に炉１基があり、主柱穴８基が円形に並ぶ。炉は約 1.60 m × 1.30 m（深さ約 0.50m）の円形で二段掘りである。周堤は確認できなかった。主柱穴は、直径 50 ～ 80㎝で、深さ約 0.50 mである。他に床面被熱痕跡が炉の周辺に二箇所確認される。また、北東部分の壁溝に取り付くように地山の掘り残しが 0.6 m × 1.4 mの半円状で確認され、出入り口に関係する遺構の可能性もある。

1000 竪穴建物　２－１区・６区　６区で方形竪穴建物（2222）に切られるため、平面形は不明で、現状では円形～隅丸方形を呈する。

2400 竪穴建物　６区　西半は調査区外にかかる。弥生時代後期～古墳時代前期の円形竪穴建物である。直径約 7.5m で、中央に炉１基があり、壁際に壁溝がめぐる。東半で主柱穴４基を検出しており、全体を復原すると主柱６本か８本の構造と考えられる。

1001 竪穴建物　２－１区　平面形は直径 7.0 mの円形で、やや隅丸方形に近い。検出面からの深さは約 20cm で、中央に炉１基があり、炉には炉堤が残っていた。主柱穴４基あるいは６基が方形に並ぶ。

2020 竪穴建物　２－１区　上部は削平され、壁溝が痕跡的に残る。平面形はやや方形に近い円形で、中央に炉１基があり、主柱穴４基が方形に並ぶ。

1220 竪穴建物　４区　平面形は隅丸方形に近い。中央に炉１基があり、その周囲に主柱穴５基が不整５角形状に並ぶ。竪穴の掘り込みがよく残り、検出面からの深さは約 40cm である。壁際には１条の壁溝がある。

1222 竪穴建物　４区　平面形はやや方形に近い円形で、中央に炉１基があり、その周囲に主柱穴４基が方形に並ぶ。床面に被熱痕跡を検出した。竪穴の掘り込みがよく残り、検出面からの深さは約 40cm である。

1230 竪穴建物　４区　平面形はやや方形に近い円形で、中央に炉１基があり、その両脇に支柱穴２基がある。ほかに床面に被熱痕跡を検出した。主柱穴は４基が方形に並ぶ。1222 竪穴とほぼ同規模である。また 1220・1222 竪穴とも共通して竪穴の掘り込みがよく残り、検出面からの深さは約 50cm である。

2260 土坑　2260 土坑は 1230 竪穴上に一部重複する。平面はほぼ長方形で、埋土は焼土と炭を多量に含み、弥生土器片も多く出土した。

3160 竪穴建物　５区　直径約 4.3 ｍの円形で、壁溝が痕跡的に残るのみである。

6170 竪穴建物　１－３区・７－２区　弥生時代中期の円形竪穴建物で、１－３区では 3402 として検出した。直径 8.0 ｍで、中央に炉１基がある。炉の規模は直径 1.1 ｍ、深さ 0.4 ｍである。周堤は確認できなかった。

6850 竪穴建物　８－１区　調査区中央に位置する弥生時代中期の円形竪穴建物である。直径 9.3 ｍであるが、外側に部分的にもう１条の壁溝が巡り、床面中央には炉が２基ある。建替えと考えられるが、先後関係については平面検出および土層断面等では明瞭ではない。炉の周堤は明瞭ではない。炉を中心として床面に３箇所の被熱痕跡を検出した。

6690 竪穴建物　８－１区　6850 竪穴の南西には、同じく弥生時代中期の 6690 竪穴建物が位置する。壁溝は明瞭ではないが、床面に炉が２基あることから、建替えの可能性が高い。炉の周堤はいずれも明瞭ではなく、炉周辺には被熱痕跡が４箇所に顕著に残る。

7179 土器棺　８－１区　6850 竪穴の南側に位置する土器棺で、壺２個体を入子状に組み合わせる。内側は口縁を欠く小型の壺で底部を下にして斜位に埋設し、外側は口縁と胴部下半を欠く大型の壺で、胴部を下にして設置する。口縁の欠損は後世の削平を受けた可能性もある。6850 竪穴との位置関係は、後述する 5170 竪穴と 6066 土器棺との位置関係と共通する。

5170 竪穴建物　８－２区　弥生時代中期の円形竪穴建物で、建替えの痕跡がある。外側の壁溝は直径 8.3 ｍ、内側の壁溝は直径 6.5 ｍで、中央に炉が２基並ぶ。建替えの状況は８－１区 6850、6690 とも共通する。なお、5170 の出土遺物として特筆すべきものにサヌカイト製の石剣１点がある。

6060 竪穴建物　5170 の南に位置する円形竪穴建物である。直径 3.7 ｍとやや小型で、深さが約 30cm あり、残存状況が良い。床面中央には炉１基があり、主柱穴は４基が方形に並ぶ。北壁際には北側から多数の土器が落ち込んだ状態で出土した。

6066 土器棺　８－２区　5170 竪穴の南に位置する土器棺である。壺１個体以上を斜位に埋設し、頸部より上は欠損する。欠損部分は後世の削平を受けた可能性もある。竪穴建物との位置関係としては、８－１区の 6850 竪穴とその南に位置する 7179 土器棺の状況と共通する。

6280 竪穴建物　９－２区　弥生時代の円形竪穴建物（6280）の西側に、古墳時代前期の竪穴建物（6270）、古墳時代後期の竪穴建物（6330）が重複する。6280 は直径 11 ｍの円形で僅かに壁溝が残るが、中央に近現代の住宅基礎などが重複し、残存状況は良くない。主柱を復原すると８本の可能性がある。出土遺物はほとんどなく、また周辺の包含層にも弥生時代の遺物は少ない。5400 溝より東側は、弥生時代の遺構が希薄になっていくと判断できる。

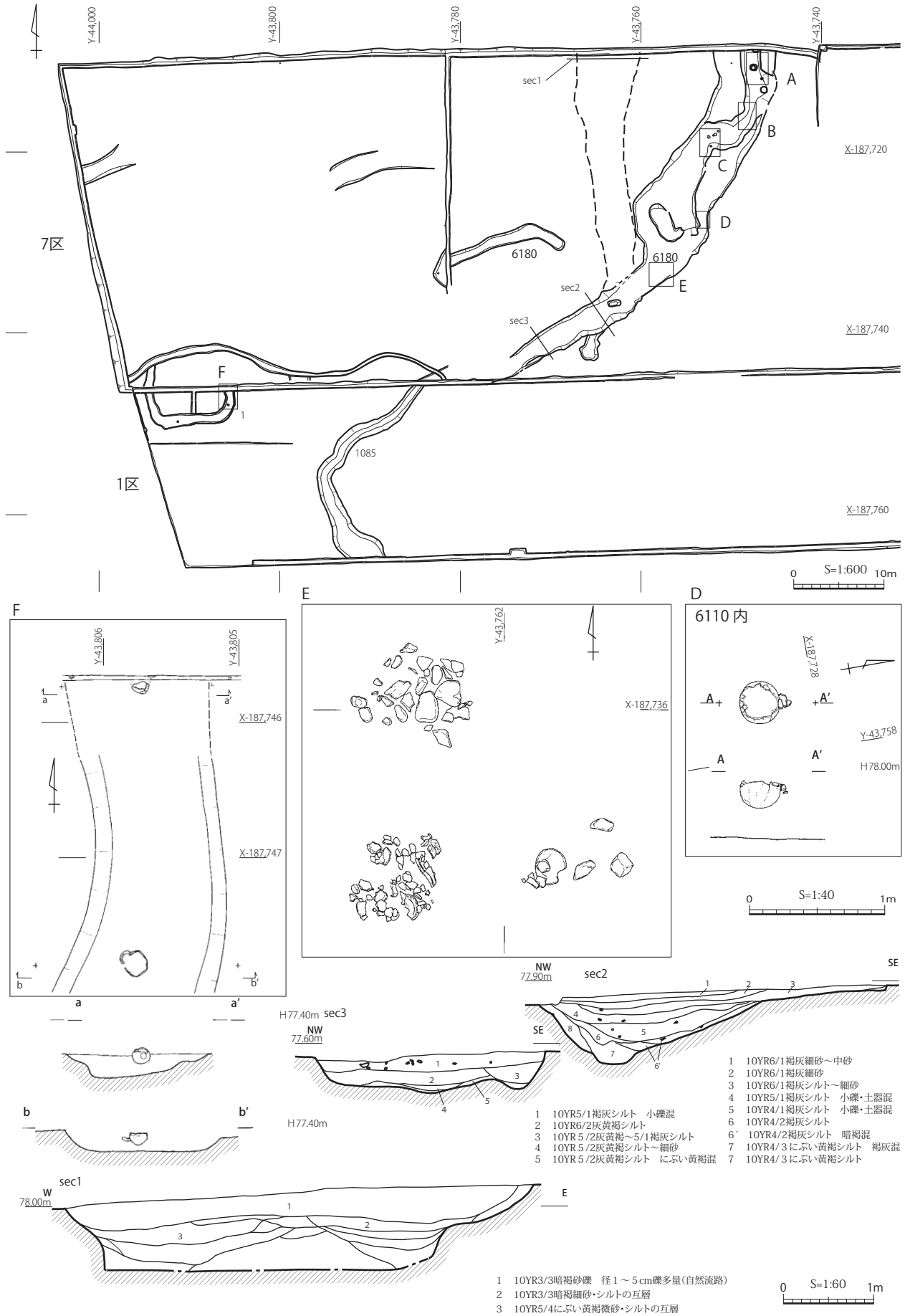

図 15　弥生時代の溝　1・7区　平面図・断面図（全体図 S=1:600，遺物出土状況図 S=1:40，土層断面図 S=1:60）

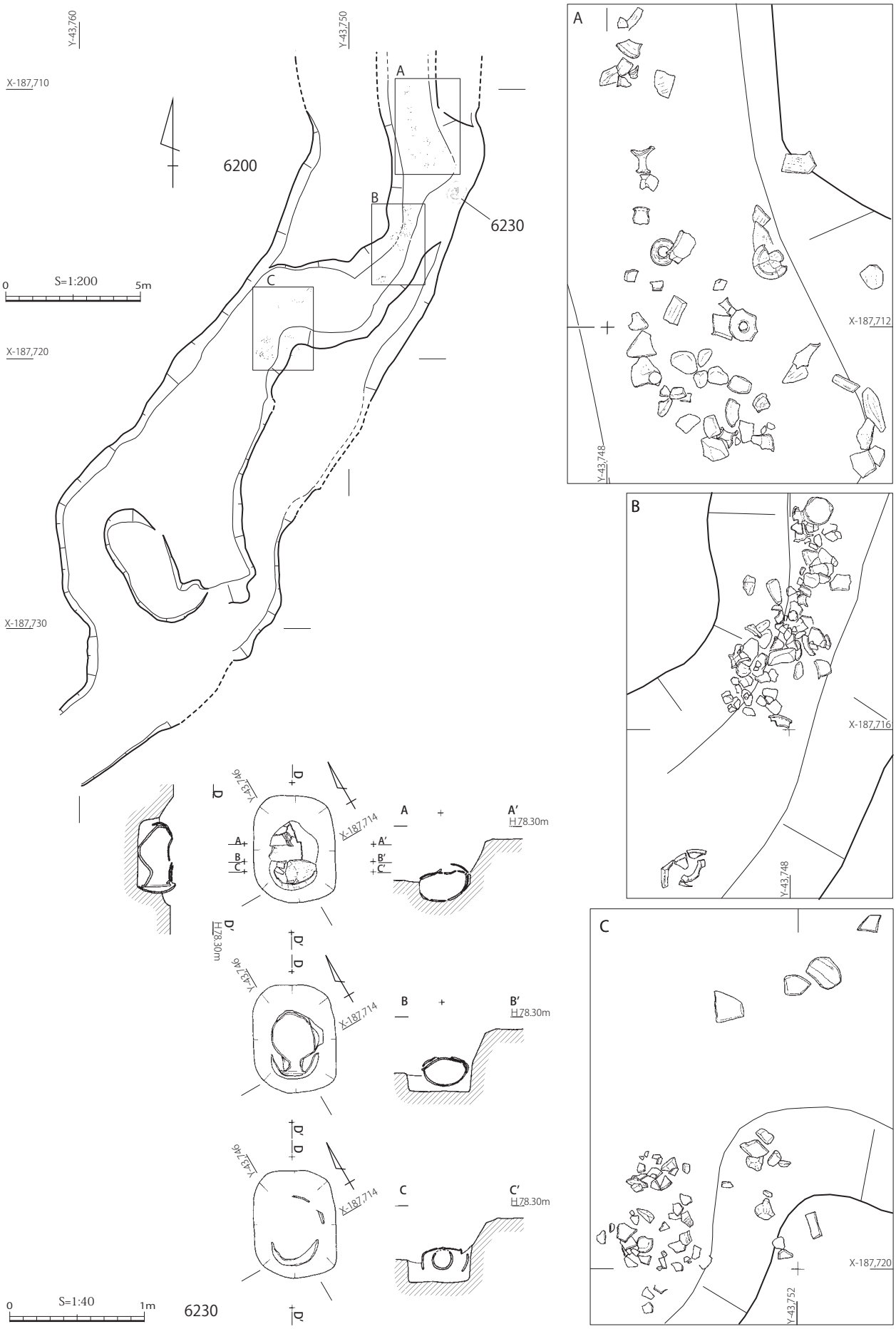

図 16　6200 溝　平面図・遺物出土状況図

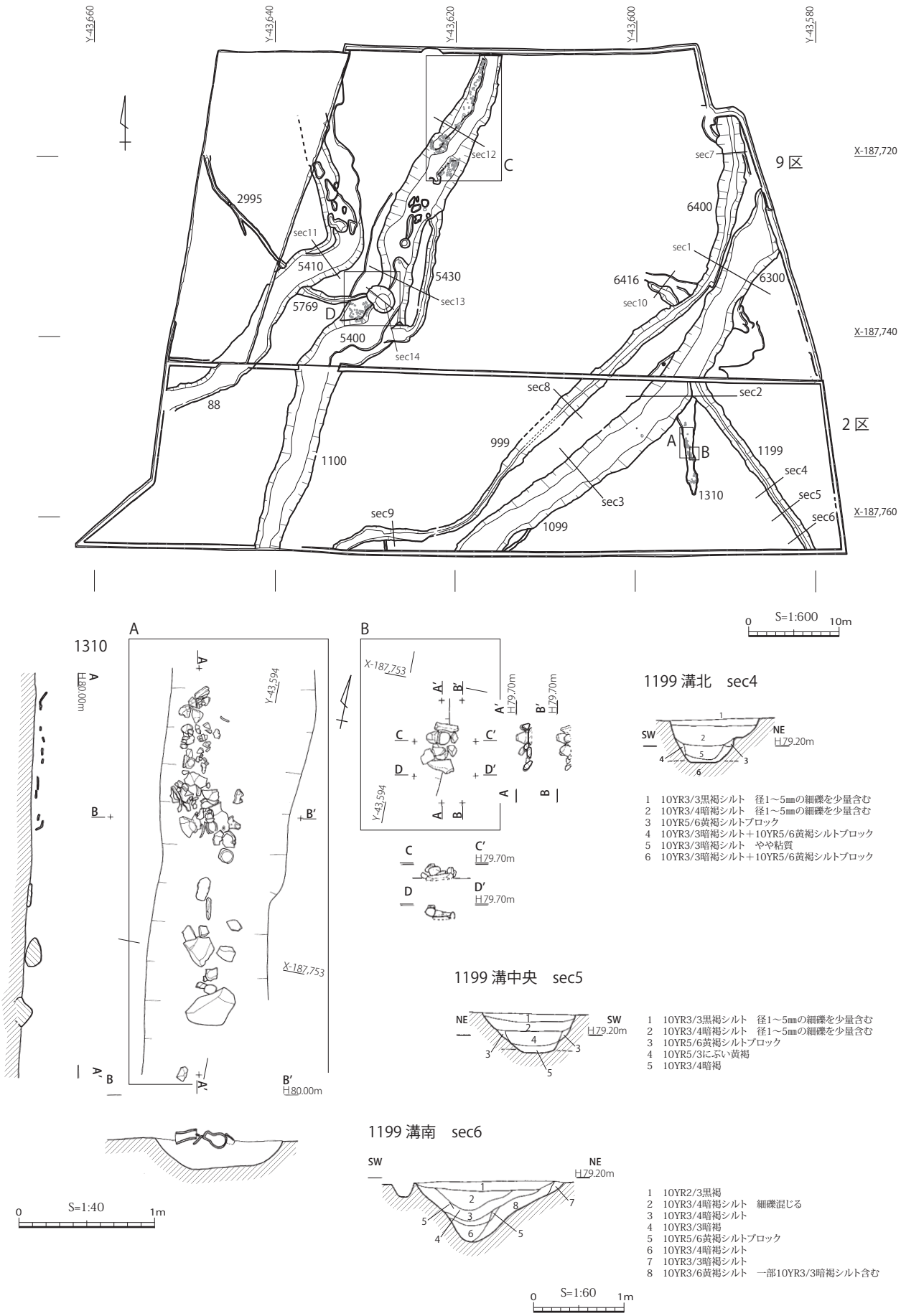

図 17　弥生時代の溝　2・9区　平面図・断面図（全体図 S=1:600，遺物出土状況図 S=1:40，土層断面図 S=1:60）

sec1

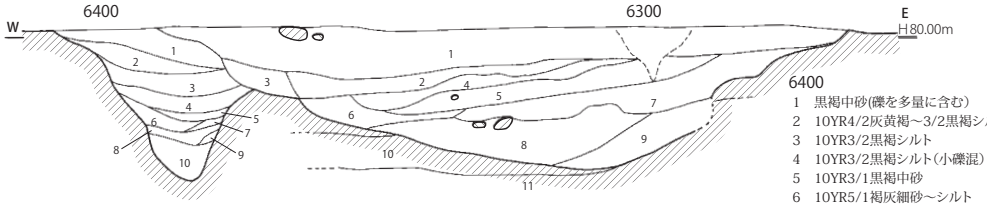

6400
1 黒褐中砂(礫を多量に含む)
2 10YR4/2灰黄褐～3/2黒褐シルト
3 10YR3/2黒褐シルト
4 10YR3/2黒褐シルト(小礫混)
5 10YR3/1黒褐中砂
6 10YR5/1褐灰細砂～シルト
7 10YR7/6明黄褐粘質シルト
8 10YR3/1黒褐中砂～細砂
9 10YR7/6明黄褐粘質シルト
10 10YR5/1～5/2灰黄褐微砂

6300
1 10YR4/2～3/1黒褐シルト
(砂質。砂岩礫混)
2 10YR5/2灰黄褐シルト
(小礫を少量含む)
3 10YR5/2～5/1褐灰土
4 10YR5/2～5/3灰黄褐土
5 10YR5/3にぶい黄褐シルト～細砂
6 10YR5/1褐灰シルト～細砂
7 10YR4/3にぶい黄褐
(やや暗い。小礫を少量含む)
8 10YR4/1褐灰砂礫(径1～10㎝)
9 10YR4/2灰黄褐砂礫
10 7.5YR6/8橙粘質シルト(砂礫混)
11 10YR4/2～4/1黄灰褐砂礫

sec2

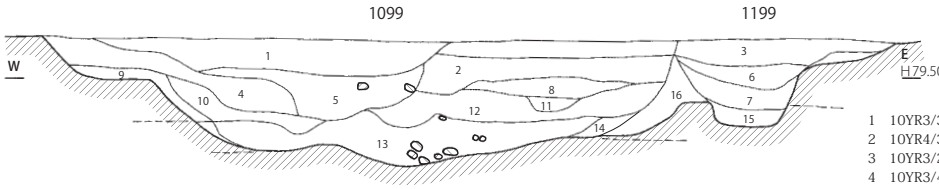

1 10YR3/3暗褐細砂混シルト(黄褐風化礫を微量含む)
2 10YR4/3にぶい黄褐細砂混シルト(径1㎝の礫を含む)
3 10YR3/2黒褐細砂(径0.5の㎝礫を含む)
4 10YR3/4暗褐シルト混細砂(径1㎝礫を多量に含む)
5 10YR4/3にぶい黄褐シルト(径5～10㎝の礫を含む)
6 10YR3/3暗褐細砂(径0.5㎝礫を含む)
7 10YR4/2灰黄褐シルト混細砂
8 10YR3/2黒褐礫、粗砂
9 10YR3/4暗褐シルト(径3㎝の礫を多量に含む)
10 10YR3/3暗褐シルト混細砂(黄褐風化礫を含む)
11 2.5Y3/3暗オリーブ褐礫、粗砂
12 2.5Y4/2暗灰黄細砂混シルト
13 10YR3/4暗褐粗砂混シルト
14 10YR4/3にぶい黄褐粗砂
15 10YR4/2灰黄褐シルト
16 10YR4/4褐シルト～細砂

sec3

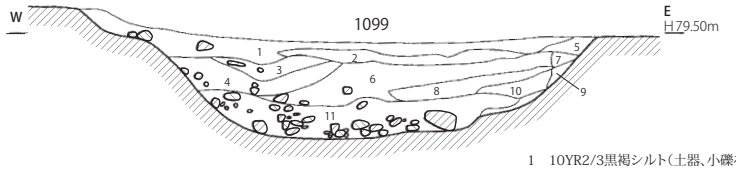

1 10YR2/3黒褐シルト(土器、小礫を多量に含む)
2 10YR3/3暗褐シルト～細砂
3 10YR3/4暗褐シルト
4 10YR4/2灰黄褐シルト＋10YR4/4褐細砂
5 10YR3/4暗褐礫混シルト～細砂
6 0YR4/3にぶい黄褐シルト　黄褐シルト混
7 10YR4/3にぶい黄褐シルト～細砂
8 10YR4/4褐細砂
9 10YR4/4褐細砂(径10㎝の礫を多量に含む)

sec7

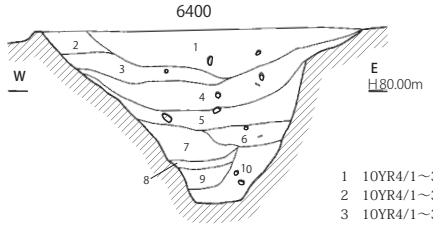

1 10YR4/1～3/1黒褐中砂(礫を多量に含む)
2 10YR4/1～3/1黒褐中砂
3 10YR4/1～3/1黒褐中砂やや礫が多い
4 10YR4/1～3/1黒褐中砂やや礫が少ない
5 10YR3/3暗褐シルト～中砂
6 10YR3/3暗褐シルト～中砂
7 10YR4/1褐灰砂礫
8 10YR4/1褐灰砂礫
9 10YR4/1褐灰細砂
10 10YR3/3暗褐シルト　黄褐シルト混

sec10

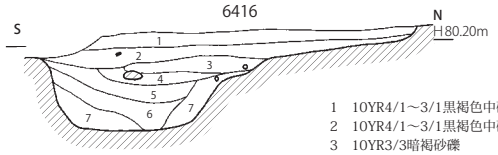

1 10YR4/1～3/1黒褐色中砂～シルト
2 10YR4/1～3/1黒褐色中砂～シルト
3 10YR3/3暗褐砂礫
4 1黒褐色土
5 黒褐色土(明黄褐ブロック混じる)
6 10YR4/3～4/2灰黄褐色微砂
7 暗褐砂礫

sec8

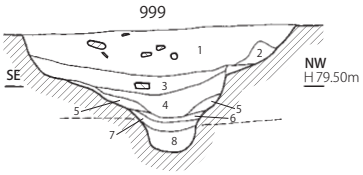

1 10YR3/4暗褐細砂混シルト(径10㎝礫を多量に含む)
2 10YR3/4暗褐シルト
3 10YR2/3黒褐細砂混シルト(礫を多量に含む)
4 10YR3/4黒褐シルト混細砂
5 10YR4/3にぶい黄褐細砂
6 10YR3/4暗褐細砂
7 10YR3/4暗褐シルト＋10YR4/2褐灰細砂
8 10YR3/4暗褐細砂と10YR4/2灰黄褐細砂の互層

sec11

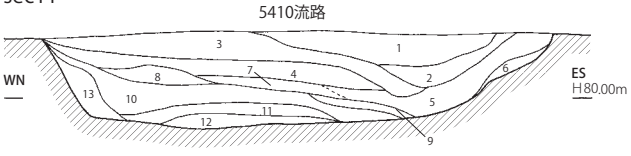

1 10YR4/1～4/2灰黄褐砂礫
2 5YR4/1灰褐土
3 10YR5/2～5/1褐灰土
4 7.5R3/1暗赤灰粗砂
5 5YR3/1～4/1褐灰砂礫
6
7 7.5R3/1暗赤灰砂礫
8 10YR5/4にぶい黄褐粗砂
9 5YR3/6暗赤褐粗砂
10 10YR7/1灰白微砂～シルト
11 10YR5/4にぶい黄褐砂礫
12 10YR5/4にぶい黄褐砂礫(やや礫少ない)
13 10YR7/1～N71灰白微砂

sec9

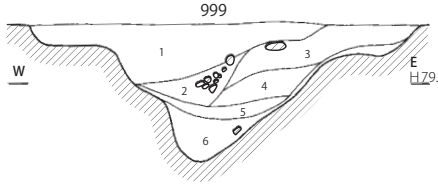

1 10YR2/2黒褐細礫混シルト
2 10YR3/3暗褐シルト(礫多を量に含む)
3 10YR3/3暗褐シルト(細礫を少量含む)
4 10YR3/4暗褐シルト(細礫を少量含む)
5 10YR3/4暗褐シルト～細砂
6 10YR3/4暗褐細砂

図 18　弥生時代の溝　2・9区　土層断面図（S=1:60）

0 S=1:60 1m

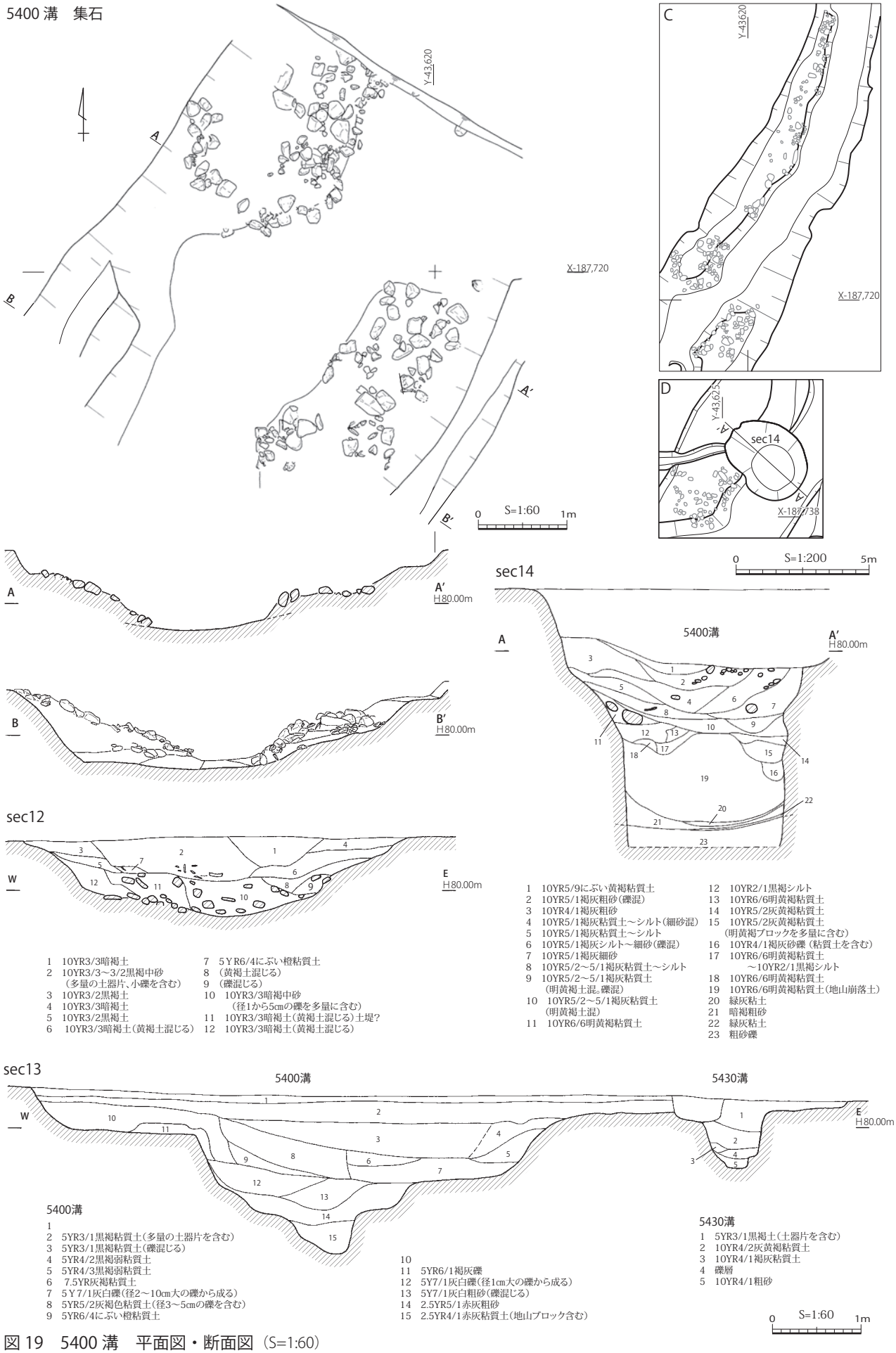

1　10YR5/9にぶい黄褐粘質土
2　10YR5/1褐灰粗砂（礫混）
3　10YR4/1褐灰粗砂
4　10YR5/1褐灰粘質土～シルト（細砂混）
5　10YR5/1褐灰粘質土～シルト
6　10YR5/1褐灰シルト～細砂（礫混）
7　10YR5/1褐灰細砂
8　10YR5/2～5/1褐灰粘質土～シルト
9　10YR5/2～5/1褐灰粘質土（明黄褐土混。礫混）
10　10YR5/2～5/1褐灰粘質土（明黄褐土混）
11　10YR6/6明黄褐粘質土
12　10YR2/1黒褐シルト
13　10YR6/6明黄褐粘質土
14　10YR5/2灰黄褐粘質土
15　10YR5/2灰黄褐粘質土（明黄褐ブロックを多量に含む）
16　10YR4/1褐灰砂礫（粘質土を含む）
17　10YR6/6明黄褐粘質土～10YR2/1黒褐シルト
18　10YR6/6明黄褐粘質土
19　10YR6/6明黄褐粘質土（地山崩落土）
20　緑灰粘土
21　暗褐粗砂
22　緑灰粘土
23　粗砂礫

1　10YR3/3暗褐土
2　10YR3/3～3/2黒褐中砂（多量の土器片、小礫を含む）
3　10YR3/2黒褐土
4　10YR3/3暗褐土
5　10YR3/2黒褐土
6　10YR3/3暗褐土（黄褐土混じる）
7　5YR6/4にぶい橙粘質土
8　（黄褐土混じる）
9　（礫混じる）
10　10YR3/3暗褐中砂（径1から5cmの礫を多量に含む）
11　10YR3/3暗褐土（黄褐土混じる）土堤?
12　10YR3/3暗褐土（黄褐土混じる）

5400溝
1
2　5YR3/1黒褐粘質土（多量の土器片を含む）
3　5YR3/1黒褐粘質土（礫混じる）
4　5YR4/2黒褐弱粘質土
5　5YR4/3黒褐弱粘質土
6　7.5YR灰褐粘質土
7　5Y7/1灰白礫（径2～10cm大の礫から成る）
8　5YR5/2灰褐色粘質土（径3～5cmの礫を含む）
9　5YR6/4にぶい橙粘質土
10
11　5YR6/1褐灰礫
12　5Y7/1灰白礫（径1cm大の礫から成る）
13　5Y7/1灰白粗砂（礫混じる）
14　2.5YR5/1赤灰粗砂
15　2.5YR4/1赤灰粘質土（地山ブロック含む）

5430溝
1　5YR3/1黒褐土（土器片を含む）
2　10YR4/2灰黄褐粘質土
3　10YR4/1褐灰粘質土
4　礫層
5　10YR4/1粗砂

図 19　5400 溝　平面図・断面図（S=1:60）

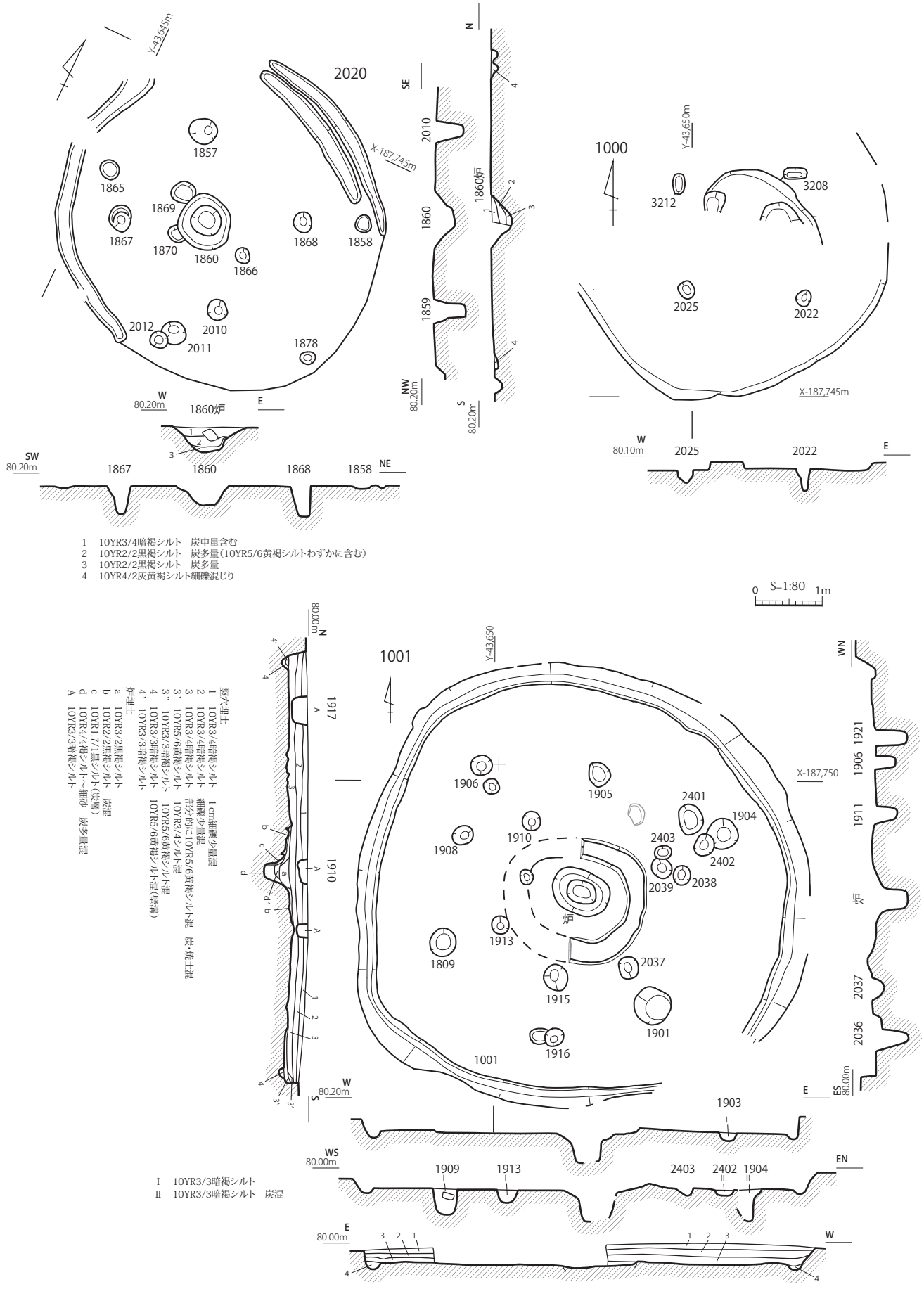

1 10YR3/4暗褐シルト 炭中量含む
2 10YR2/2黒褐シルト 炭多量(10YR5/6黄褐シルトわずかに含む)
3 10YR2/2黒褐シルト 炭多量
4 10YR4/2灰黄褐シルト細礫混じり

竪穴埋土
1 10YR3/4暗褐シルト 1cm細礫少量混
2 10YR3/4暗褐シルト 細礫少量混
3 10YR3/4暗褐シルト 部分的に10YR5/6黄褐シルト混
3' 10YR5/6黄褐シルト 10YR3/4シルト混
3'' 10YR3/3暗褐シルト 10YR5/6黄褐シルト混
4 10YR3/3暗褐シルト 炭・焼土混
4' 10YR3/3暗褐シルト 10YR5/6黄褐シルト混(壁溝)
炉埋土
a 10YR3/2黒褐シルト
b 10YR2/2黒褐シルト 炭混
c 10YR1.7/1黒シルト(炭層)
d 10YR4/4褐シルト～細砂 炭多量混
A 10YR3/3暗褐シルト

I 10YR3/3暗褐シルト
II 10YR3/3暗褐シルト 炭混

図 20　弥生時代の竪穴建物　２区　平面図・断面図（S=1:80）

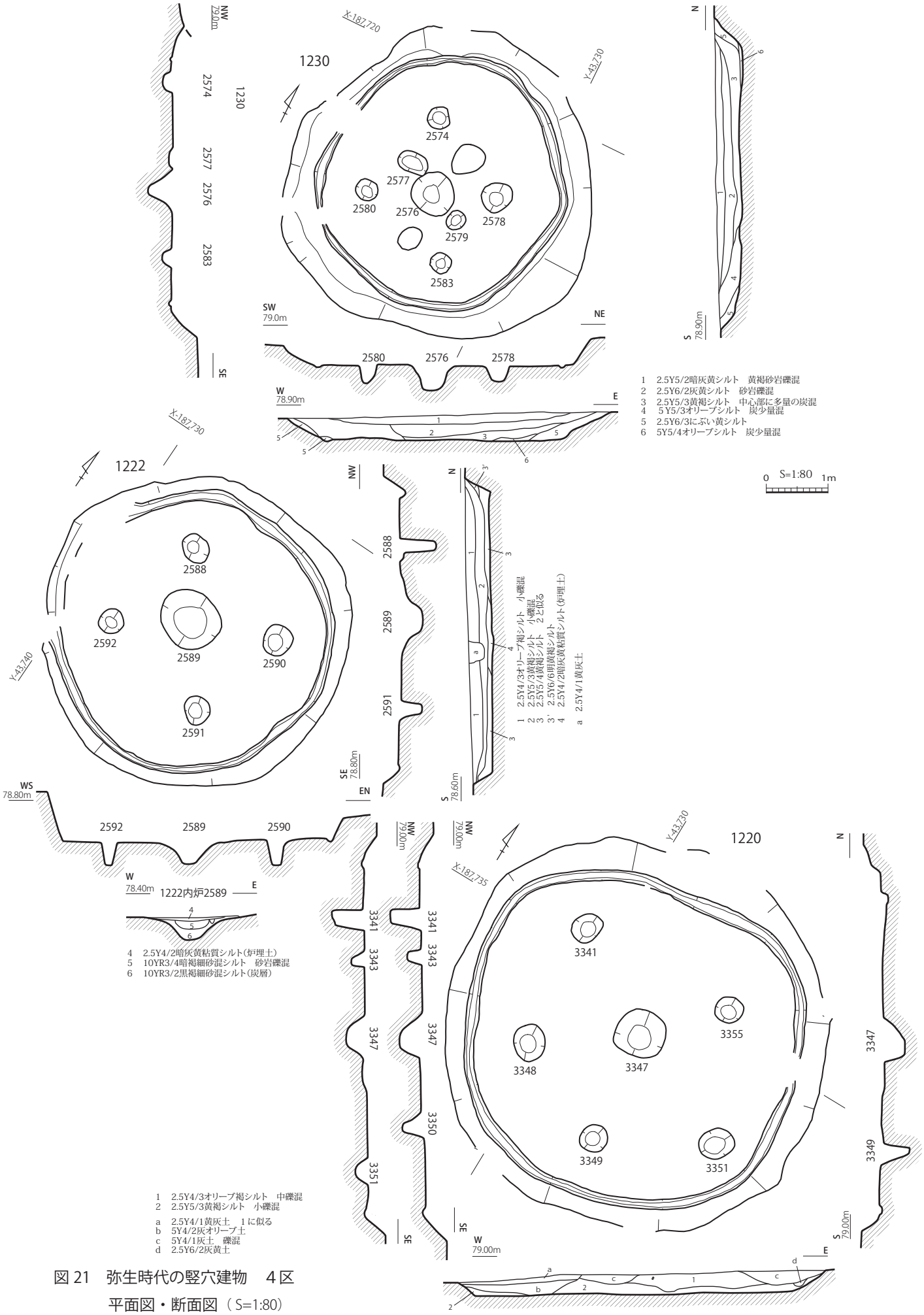

図 21　弥生時代の竪穴建物　4区
平面図・断面図（S=1:80）

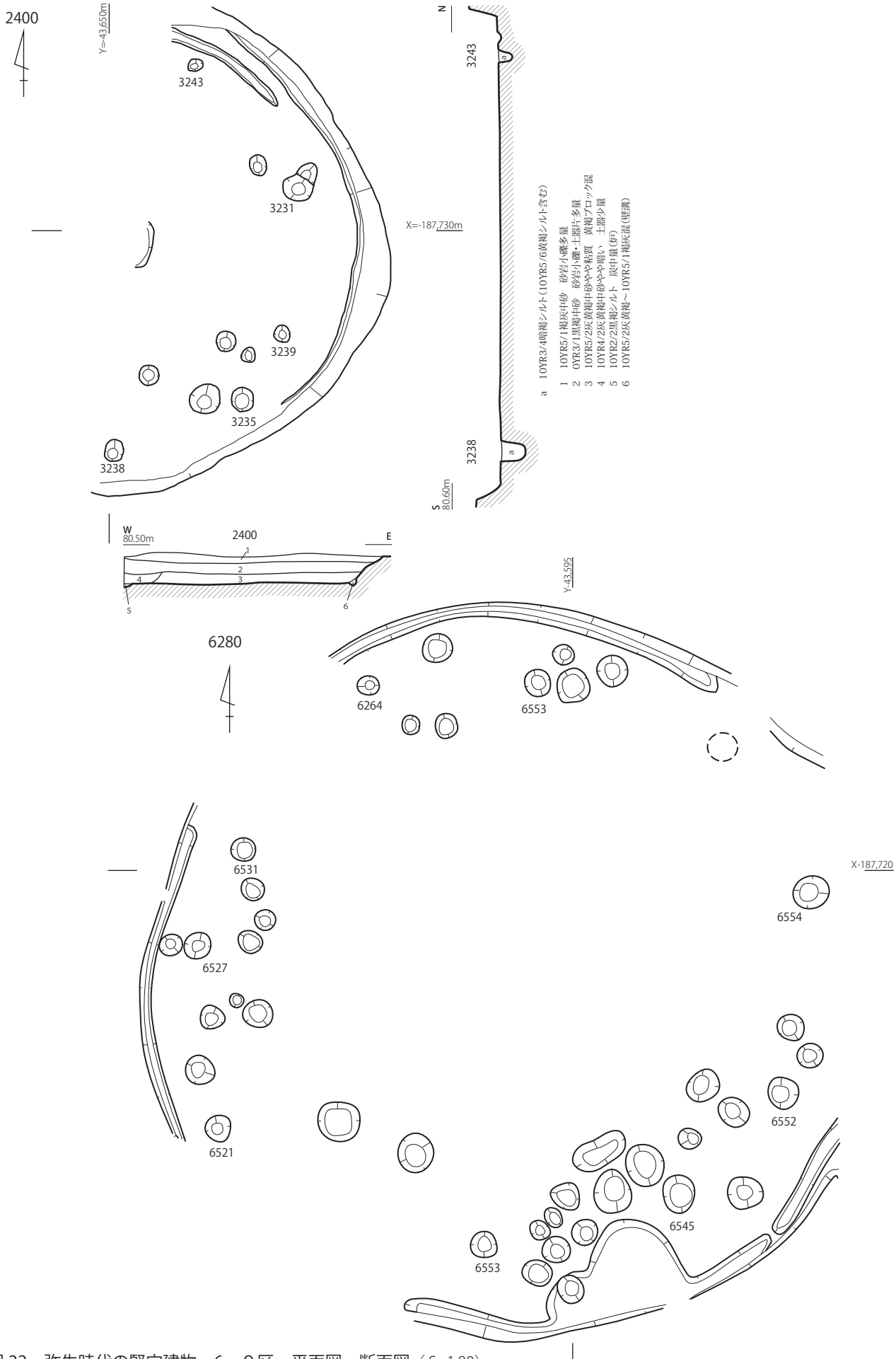

図 22　弥生時代の竪穴建物　6・9区　平面図・断面図（S=1:80）

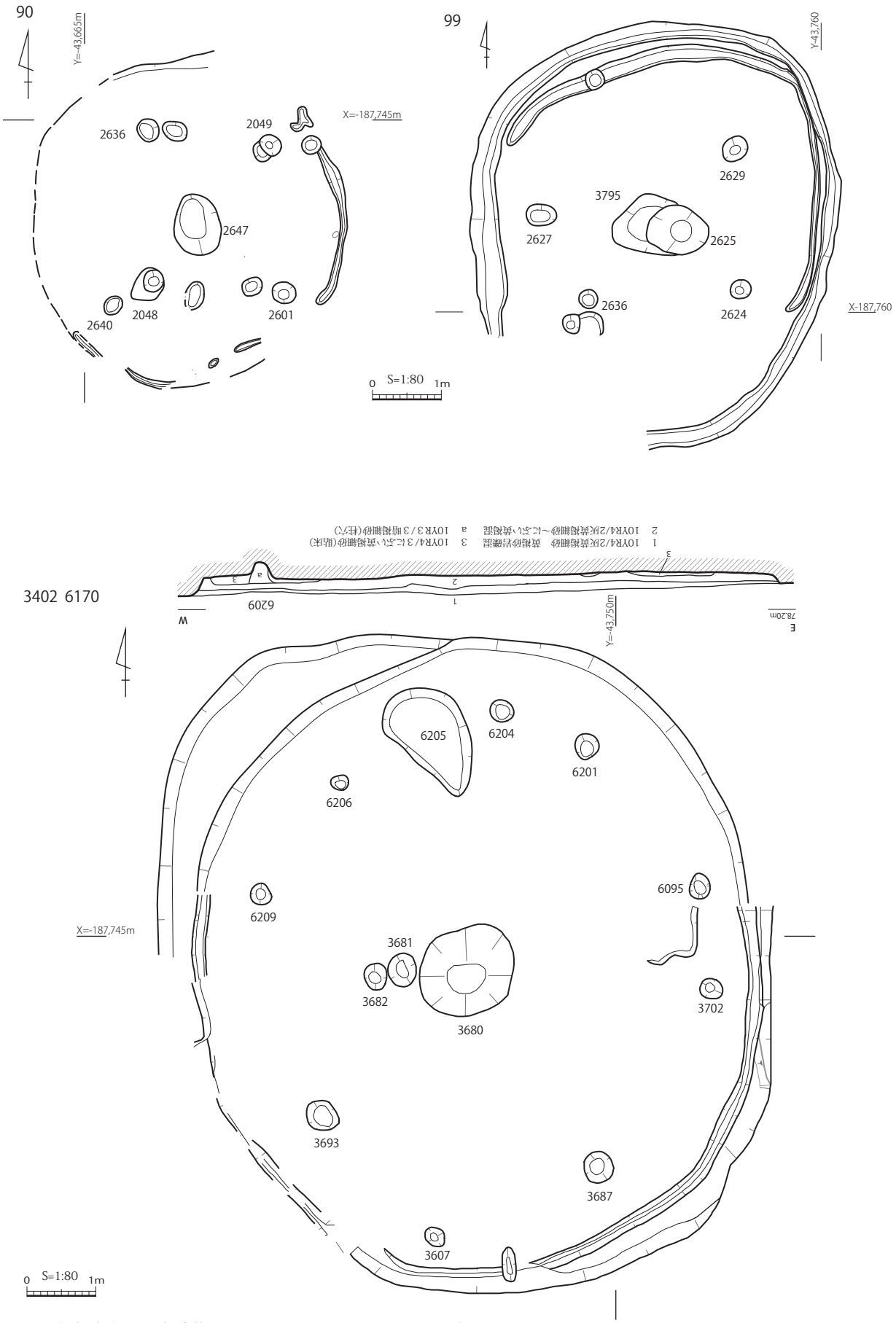

図 23　弥生時代の竪穴建物　1－2・1－5区　平面図・断面図（S=1:80）

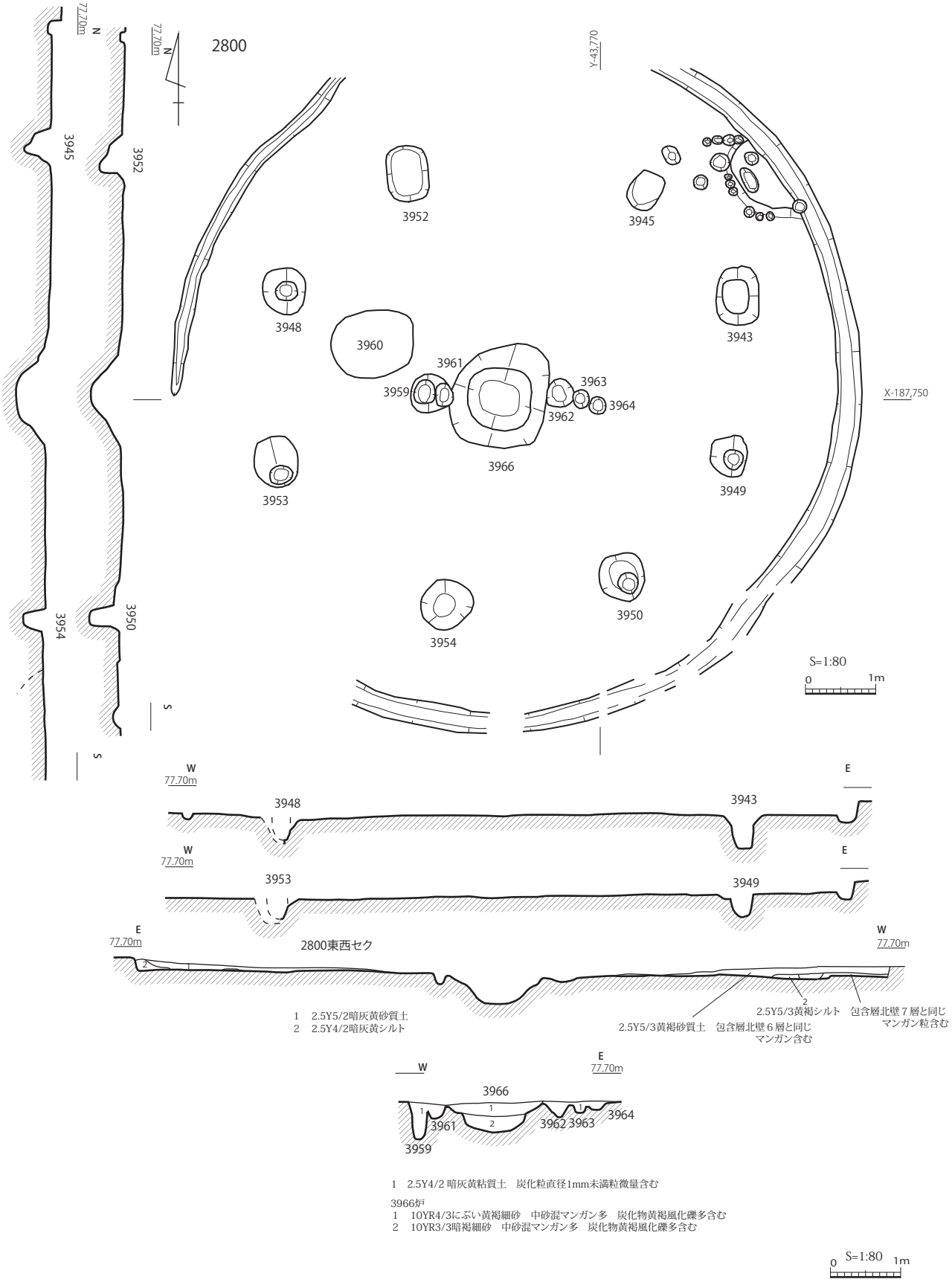

図 24　弥生時代の竪穴建物　1－2区　平面図・断面図（S=1:80）

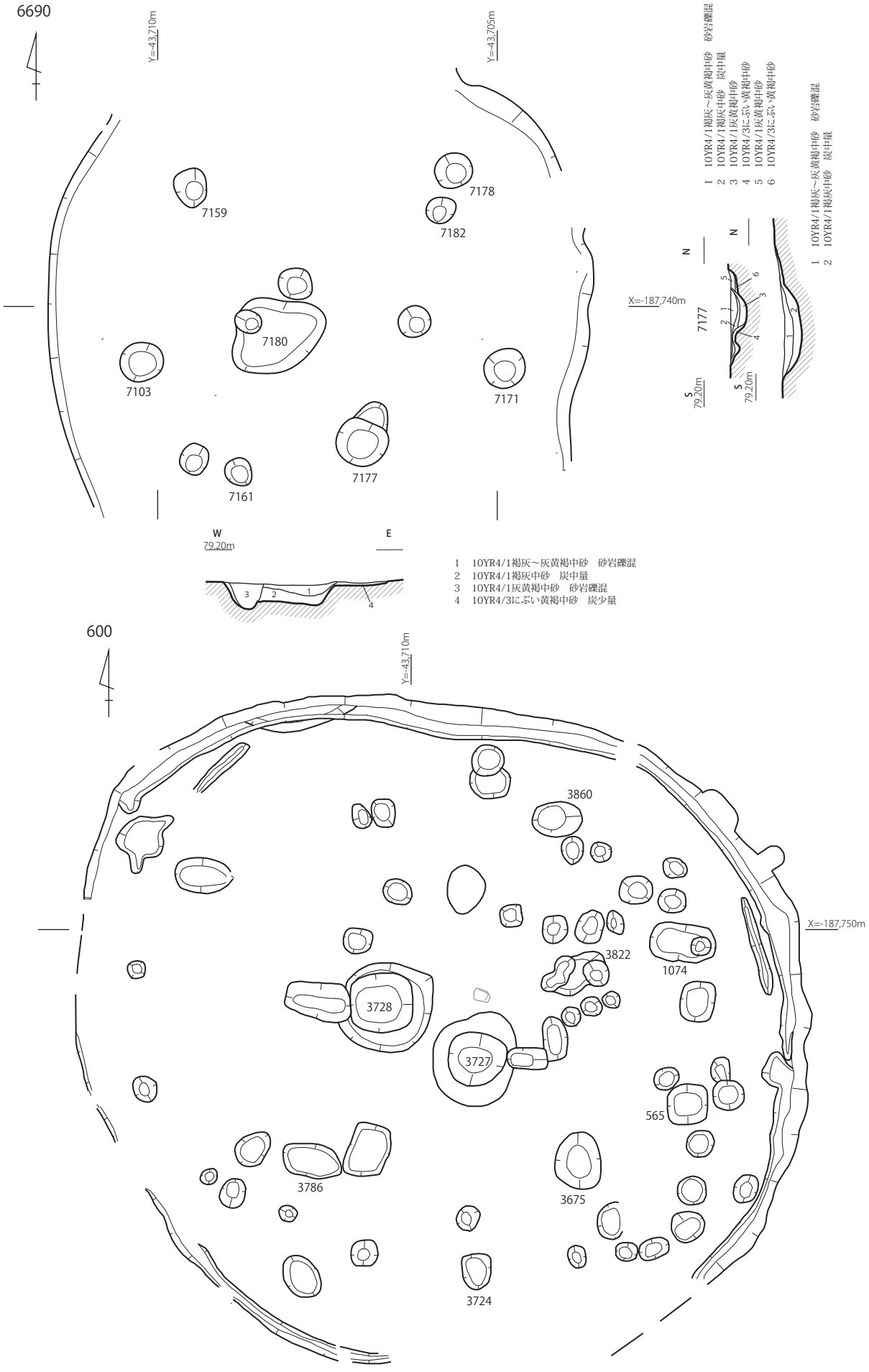

図 25　弥生時代の竪穴建物　１－４・８－１区　平面図・断面図（S=1:80）

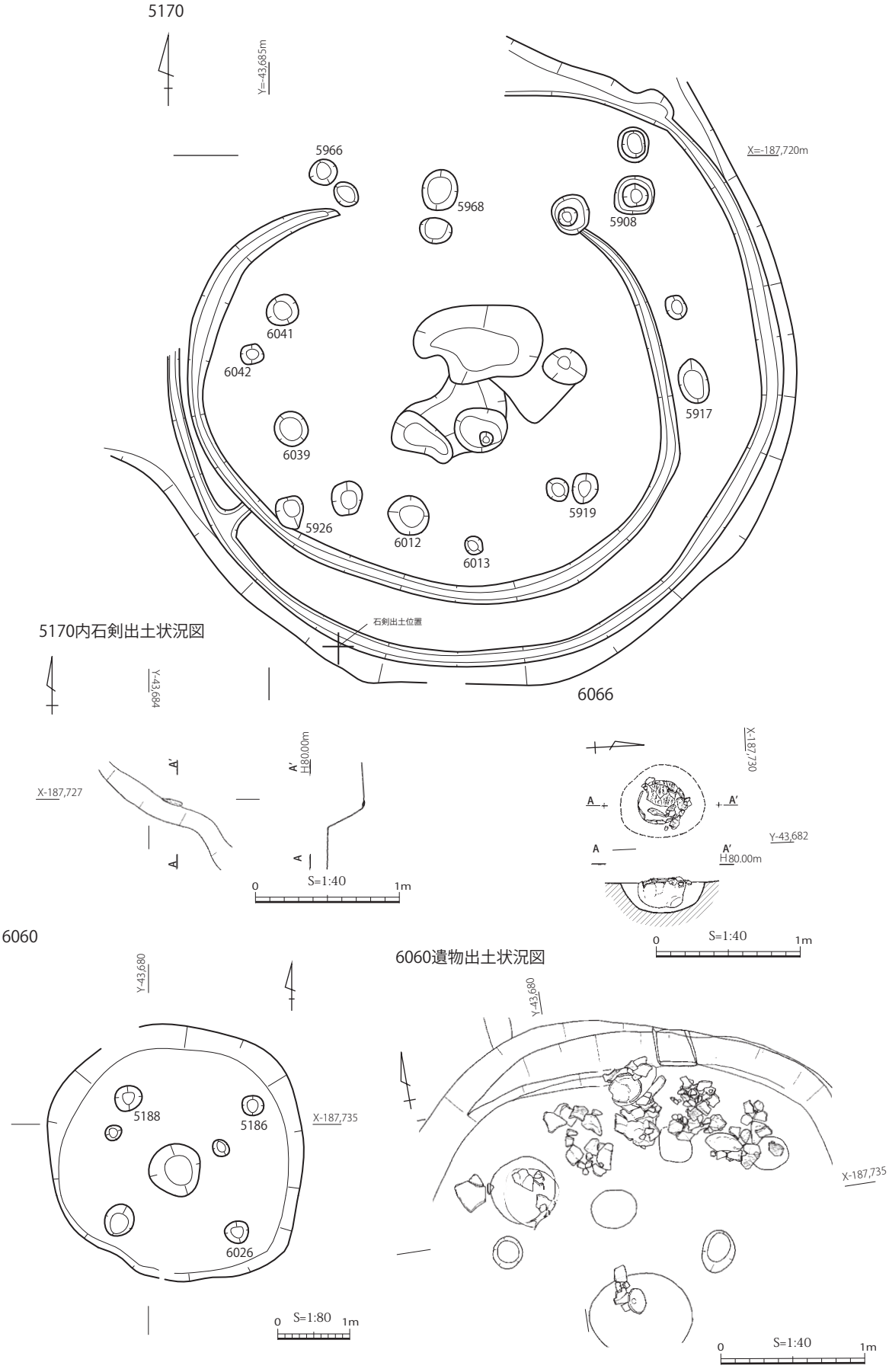

図 26　弥生時代の竪穴建物　８－２区　平面図・断面図（S=1:80）

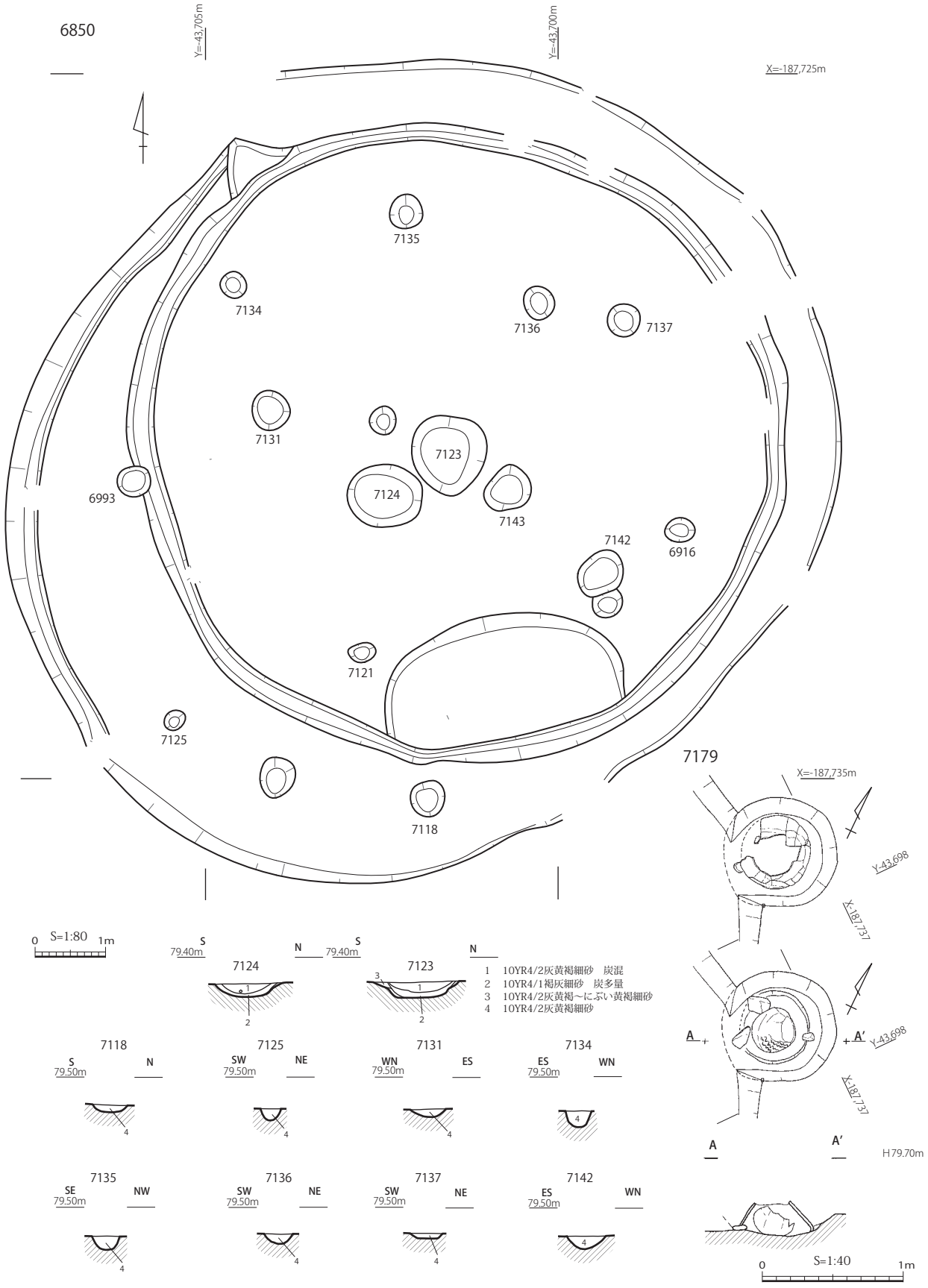

図 27　弥生時代の竪穴建物　８－１区　平面図・断面図（S=1:80）



図 28　西飯降 II 遺跡遺物 5　6230 土器棺，6200 溝出土　弥生土器（S=1:4）

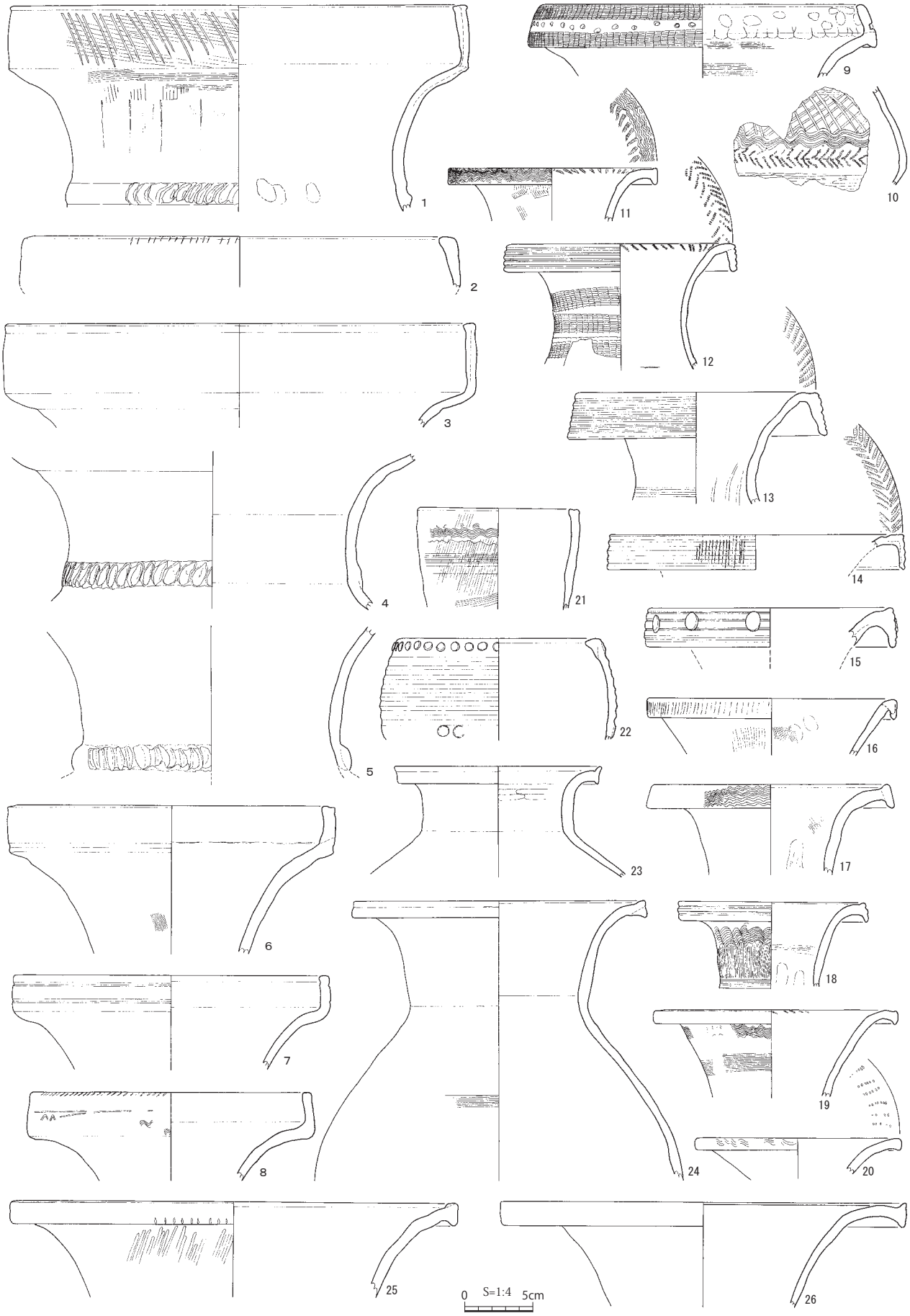

図 29　西飯降 II 遺跡遺物 6　6200 溝出土　弥生土器（S=1:4）



図 30　西飯降 II 遺跡遺物 7　6200 溝出土　弥生土器（S=1:4）

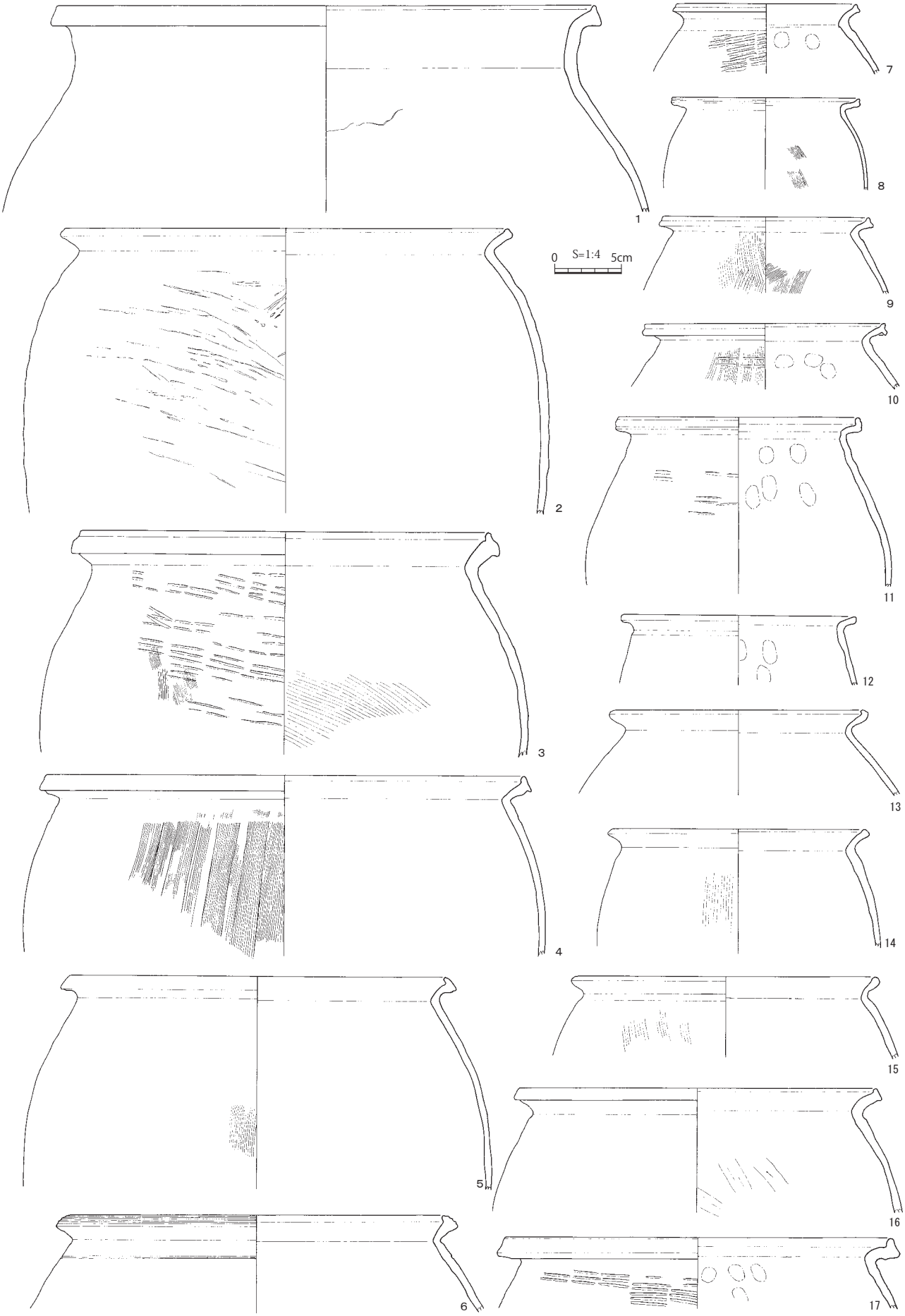

図 31　西飯降 II 遺跡遺物 8　6200 溝出土　弥生土器（S=1:4）

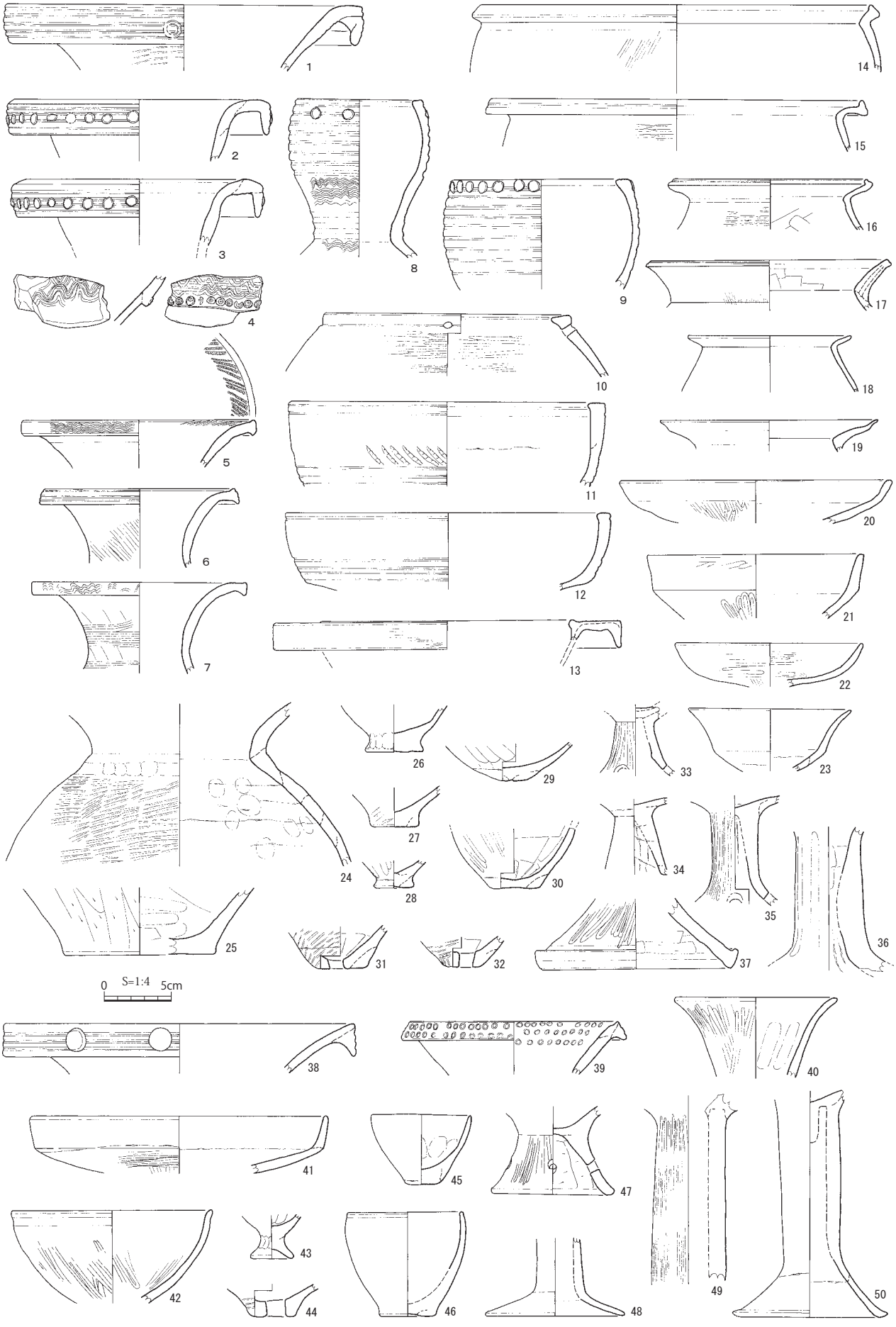

図 32　西飯降 II 遺跡遺物 9　6200 溝 (6180) 出土　弥生土器（S=1:4）

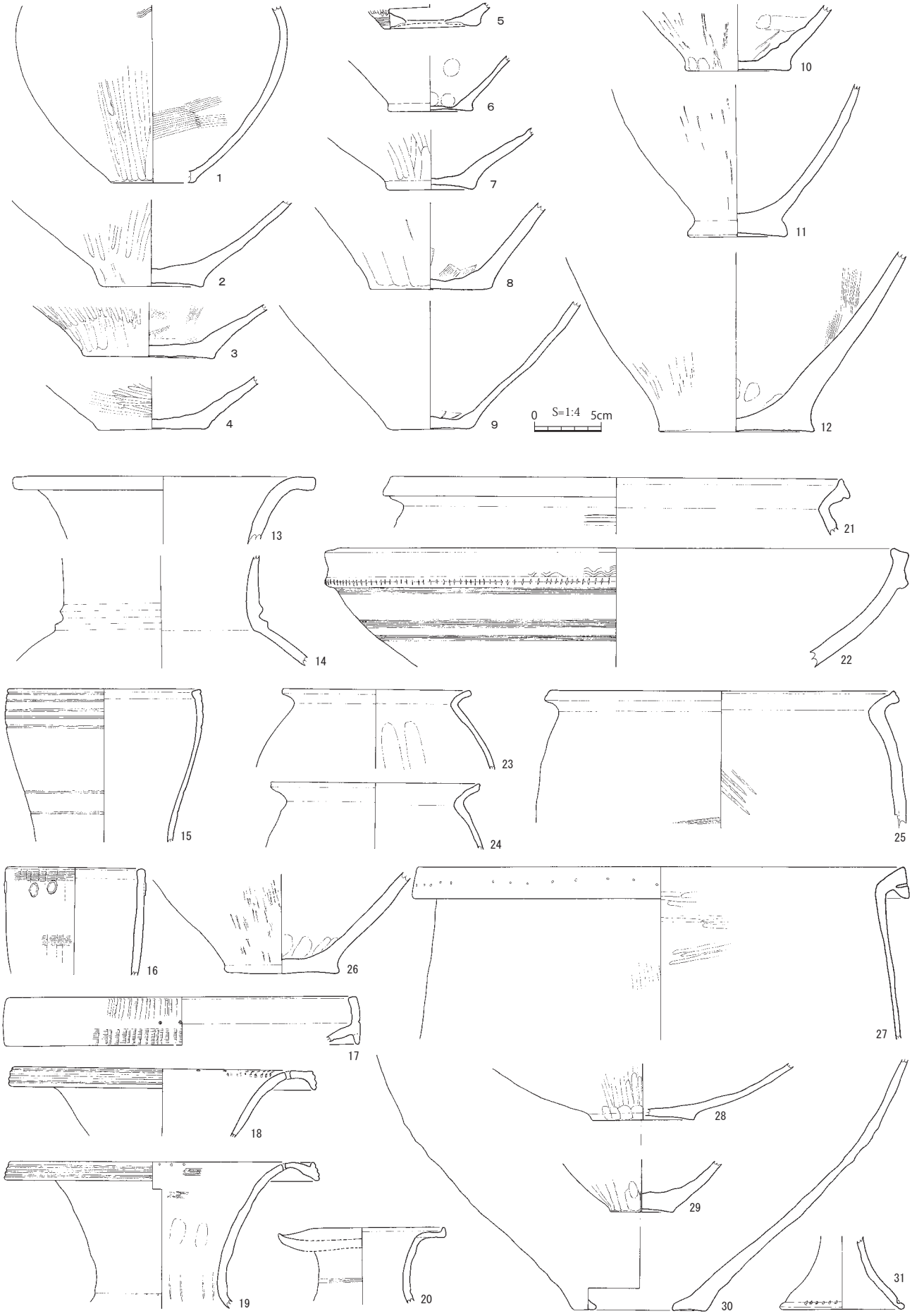

図 33　西飯降 II 遺跡遺物 10　5400 溝 (1100) 出土　弥生土器（S=1:4）

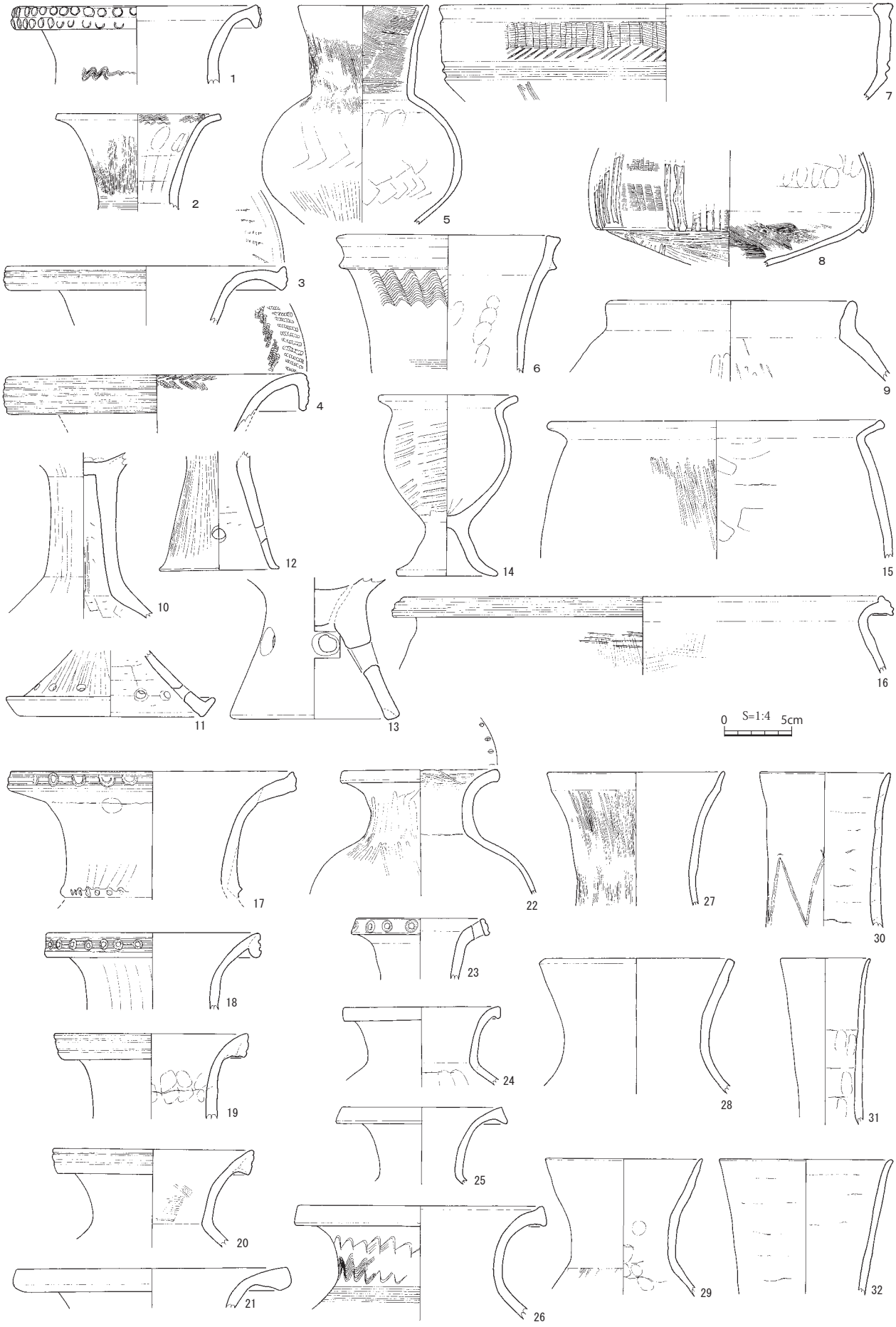

図 34　西飯降 II 遺跡遺物 11　5400 溝最下層，下層出土　弥生土器（S=1:4）

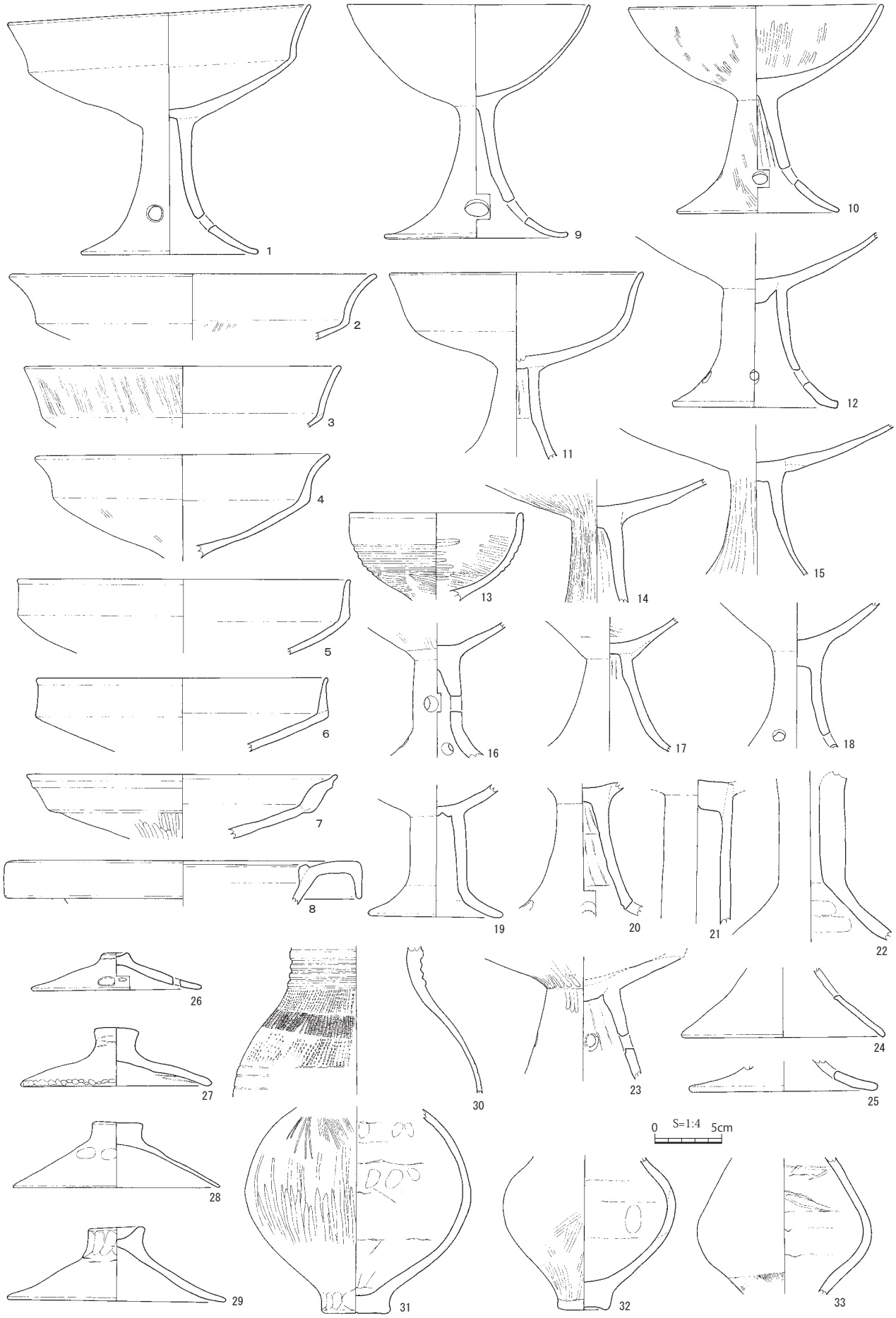

図 35　西飯降 II 遺跡遺物 12　5400 溝下層出土　弥生土器（S=1:4）

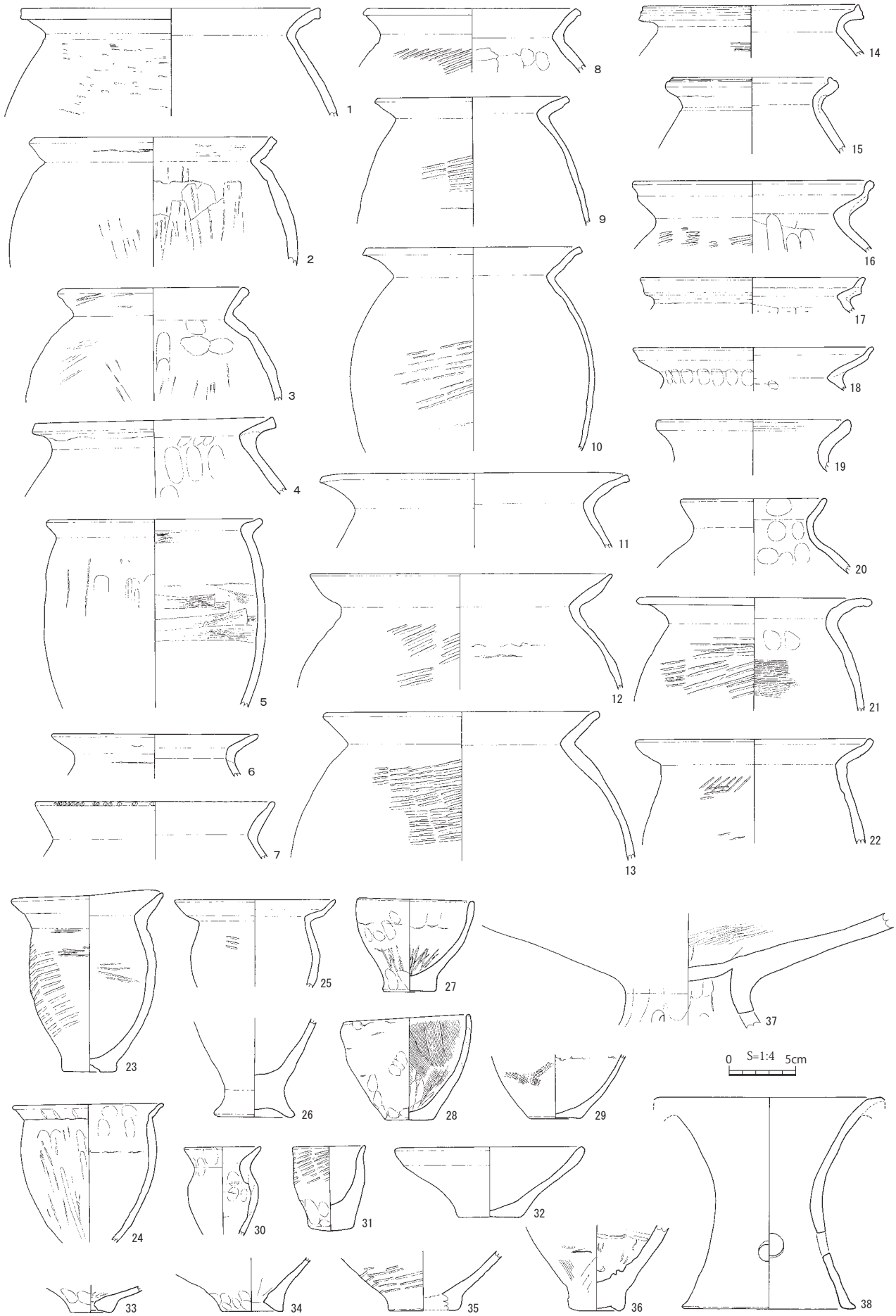

図 36　西飯降 II 遺跡遺物 13　5400 溝下層出土　弥生土器（S=1:4）

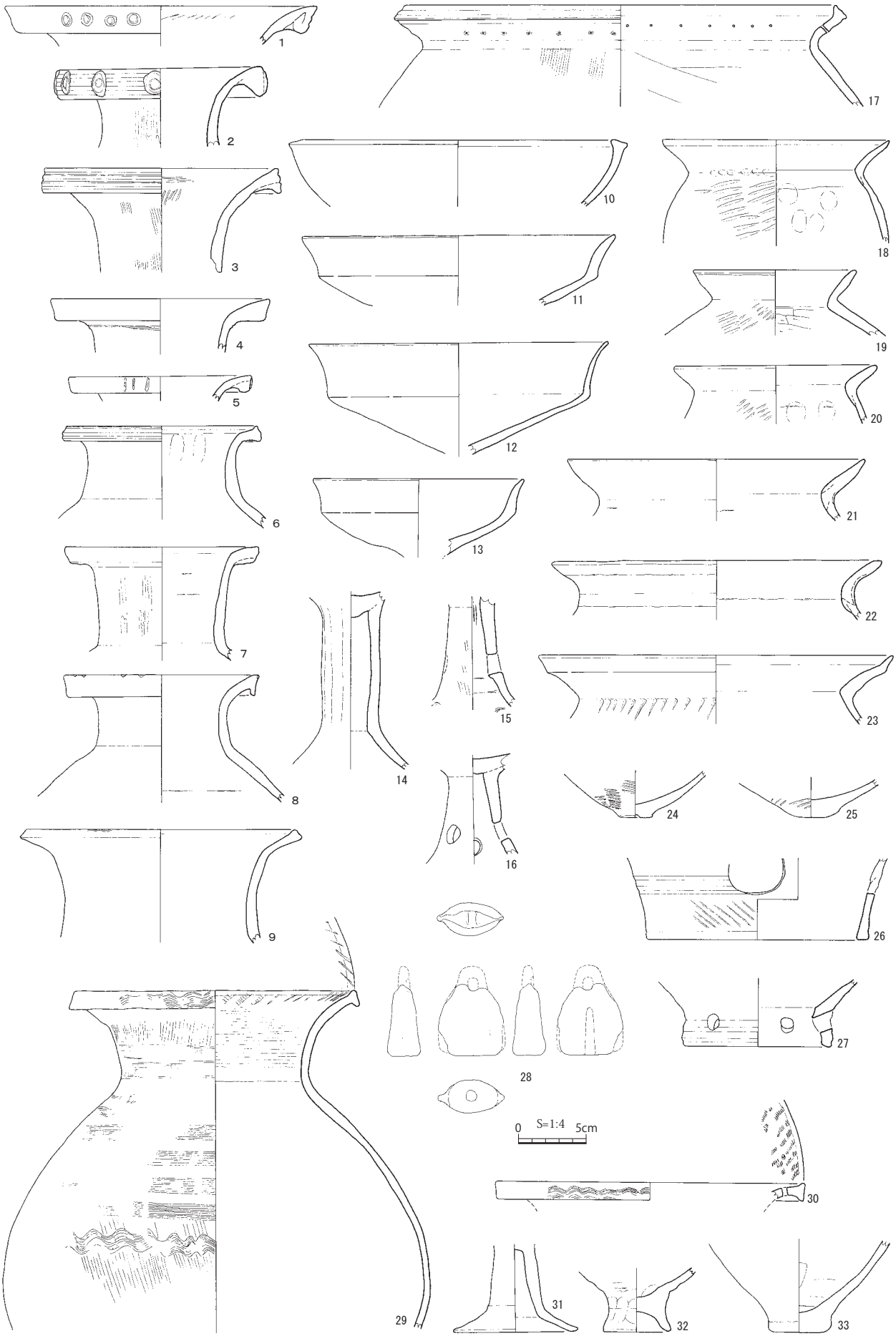

図 37　西飯降 II 遺跡遺物 14　5400 溝上層，5430 溝出土　弥生土器（S=1:4）

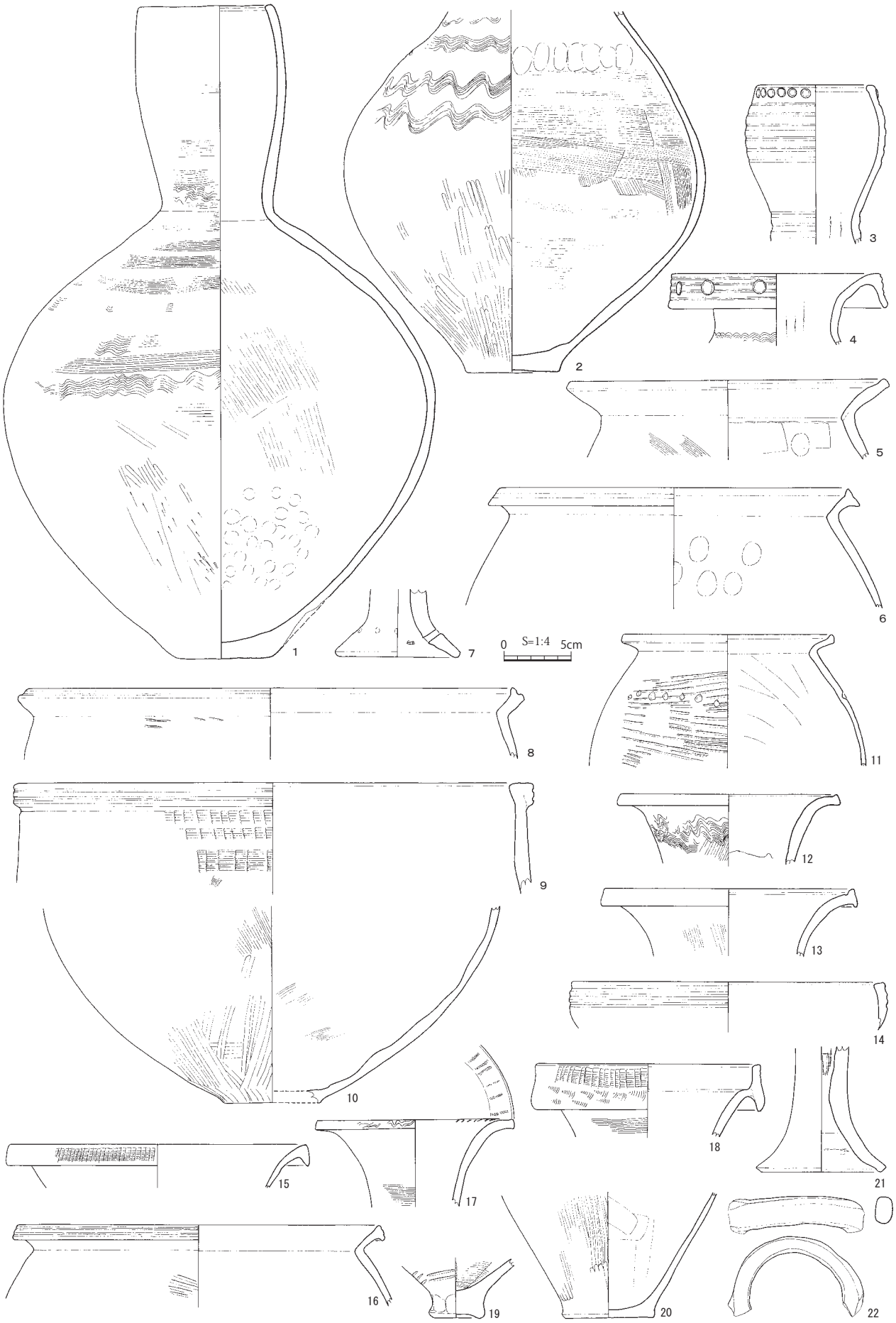

図 38　西飯降 II 遺跡遺物 15　8 区 6066・7179 土器棺，5170・6670・6980 竪穴出土　弥生土器（S=1:4）

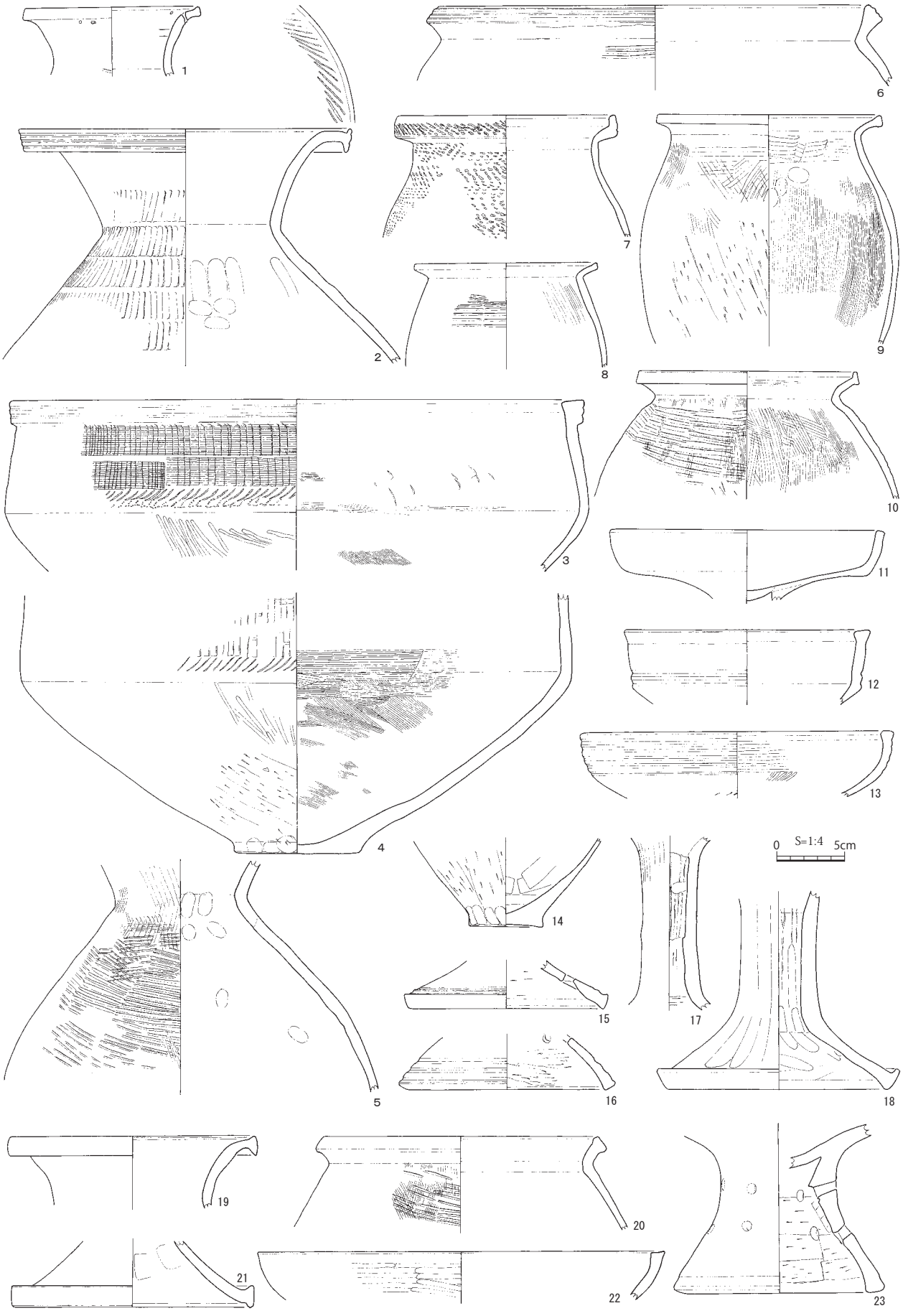

図 39　西飯降 II 遺跡遺物 16　8 区 6060・6680 竪穴出土　弥生土器（S=1:4）

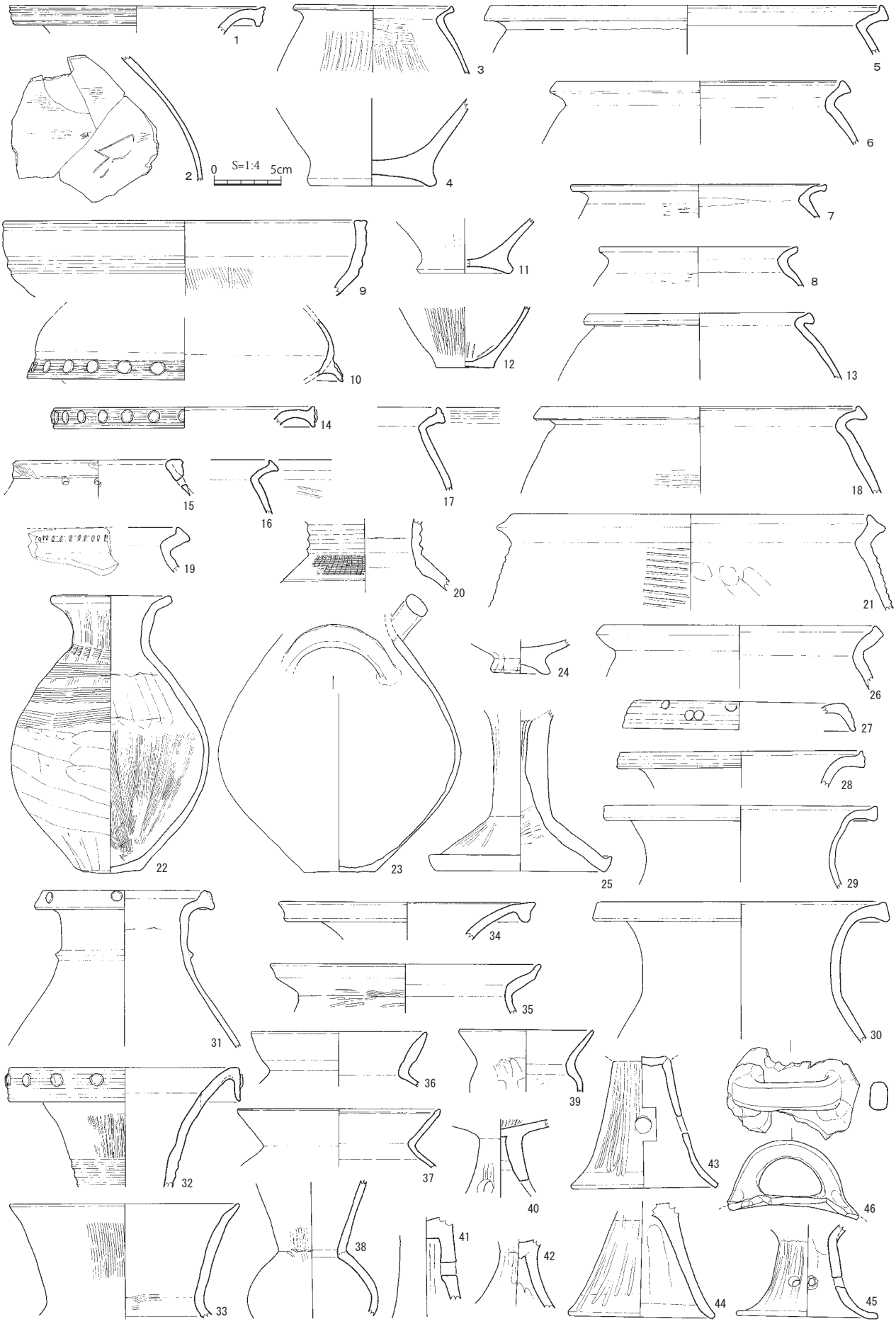

図 40　西飯降 II 遺跡遺物 17　4 区 1222・1230・1220 竪穴，2260 土坑出土　弥生土器（S=1:4）

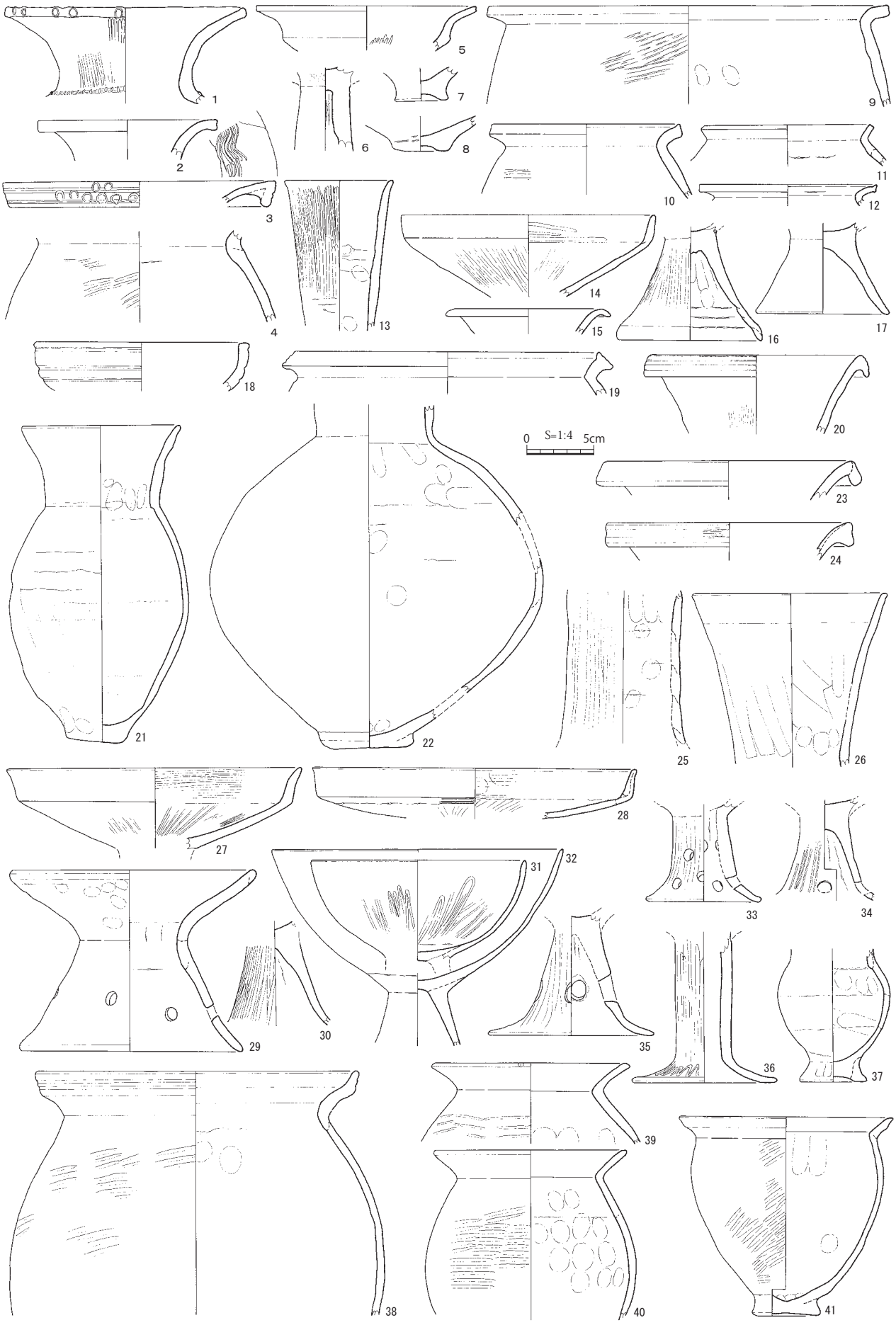

図 41　西飯降 II 遺跡遺物 18　2 区 1310 溝出土　弥生土器（S=1:4）

第６節　古墳時代の遺構と遺物

古墳時代前期

調査区の南半に遺構が分布し、特に２区を中心に調査区の南東部に集中する。明瞭な遺構としては竪穴建物 10 棟（270・1410・1560・1002・1550・1003・1300・1301・6310・6270）があり、他に出土遺物が少なく遺構の時期が不明である竪穴建物の複数が当該期に含まれる可能性がある（120・6610・222 他）。また弥生時代末の遺構については、一連の遺構としてここに含めた場合がある。

5400・6200 溝上層　弥生時代の遺物が出土した調査区東側の 5400 溝と、調査区西側の７区 6200 溝の最上層から、それぞれ古墳時代前期の遺物がまとまって出土し、溝の埋没時期を示している。5400 溝は当該期にも溝としての地形が残存していたと判断できる。5400 溝の東に位置する 6400 溝については、溝が埋没した上に、当該期の竪穴建物が存在するため、この時期には完全に埋没していたと考えられる。

1300 竪穴建物　一辺 3.2 ｍの方形竪穴建物で、中央に炉１基があり、主柱穴４基が方形に並ぶ。主柱の内側に４基の柱穴がある。

1301 竪穴建物　一辺 5.2 ｍの方形竪穴建物で、中央に炉１基があり、主柱穴４基が方形に並ぶ。西辺に段状の高床部があり、東辺の柱穴２基から壁につながる溝２条がある。

1003 竪穴建物　6400 溝が完全に埋没した上に立地する。１辺 5.0 ｍの方形竪穴建物で、6400 溝の礫層上面に位置するため、その部分の柱穴の検出が困難であったが、中央に炉１基があり、主柱穴４基が方形に並ぶと思われる。

1002 竪穴建物　１辺 4.6 ｍの方形竪穴建物で、央に炉１基があり、主柱穴４基が方形に並ぶ。北辺・西辺の床面に段状の高床部があり、それと対向する南東辺の柱穴１基から壁につながる溝１条がある。

1560・1570 竪穴建物　２棟が重複する。1560 が新しい。いずれも方形で、中央に炉１基があり、主柱４本を配す構造である。1570 は西辺中央の小さな柱穴から壁につながる溝１条がある。

1410 竪穴建物　平面形が不整な方形となり、２棟が重複する可能性がある。床面には浅いピットがあるのみで、柱穴・炉の有無は不明である。

1180 竪穴建物　２－３区　調査区東壁際で検出し、東半は調査区外につづく。円形の掘形の内側に方形の床面をもつ竪穴建物である。

5300 竪穴建物　９－１区　一辺 4.5 ｍの方形で、外周に壁溝がめぐり、北東辺の床面には高床部の段がある。南東部分は撹乱により欠損する。床面中央には浅い炉があり、炭が集中していた。

6270 竪穴建物　９－２区　一辺７ｍのやや大型の方形竪穴建物で、北辺と西辺の床面には高床部がある。南東部分は撹乱により欠損する。中央に炭が集中しており、浅い炉と思われる。

6310 竪穴　９－２区　1003 と同じく、6300 溝上に立地する。一辺 5.2 ｍの方形竪穴建物で、中央に撹乱がかかるため、炉の構造は不明である。溝上で検出が困難な柱穴があったが、主柱４本を方形に配す構造と判断できる。

80 竪穴　１－５区　東半が調査区外にかかるが、西半の床面に高床部が確認できた。

120・166・188・222 竪穴　後期の竪穴が重複するため不明瞭であるが、当該期と思われる

270 竪穴　１－２区　東西約 4.3 ｍ、南北約 4.6 ｍの方形竪穴建物で、中央に炉１基があり、主柱穴４基が方形に並ぶ。当該期の遺構の広がりの西限にあたる。

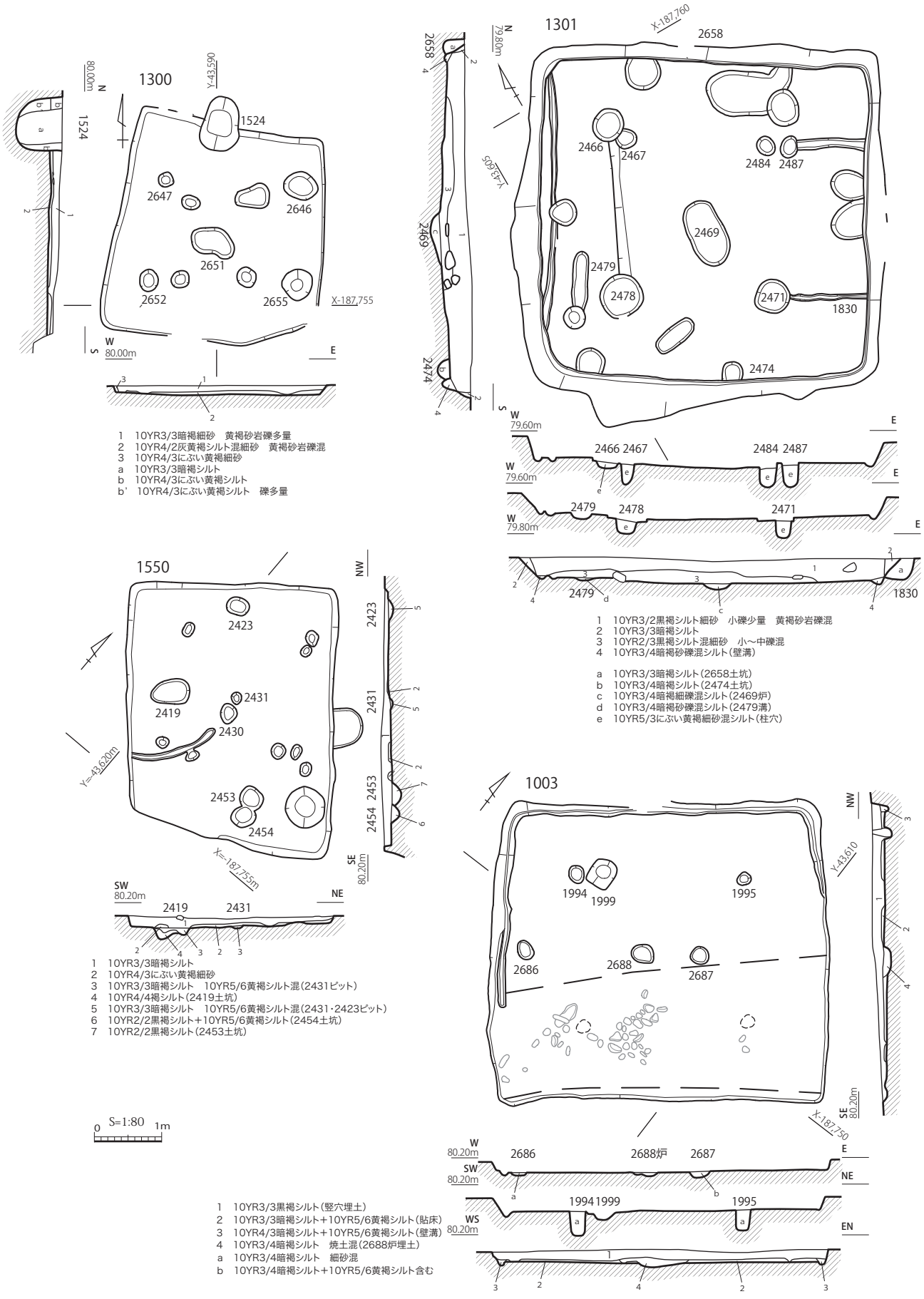

図 42　古墳時代の竪穴建物　2区　平面図・断面図（S=1:80）

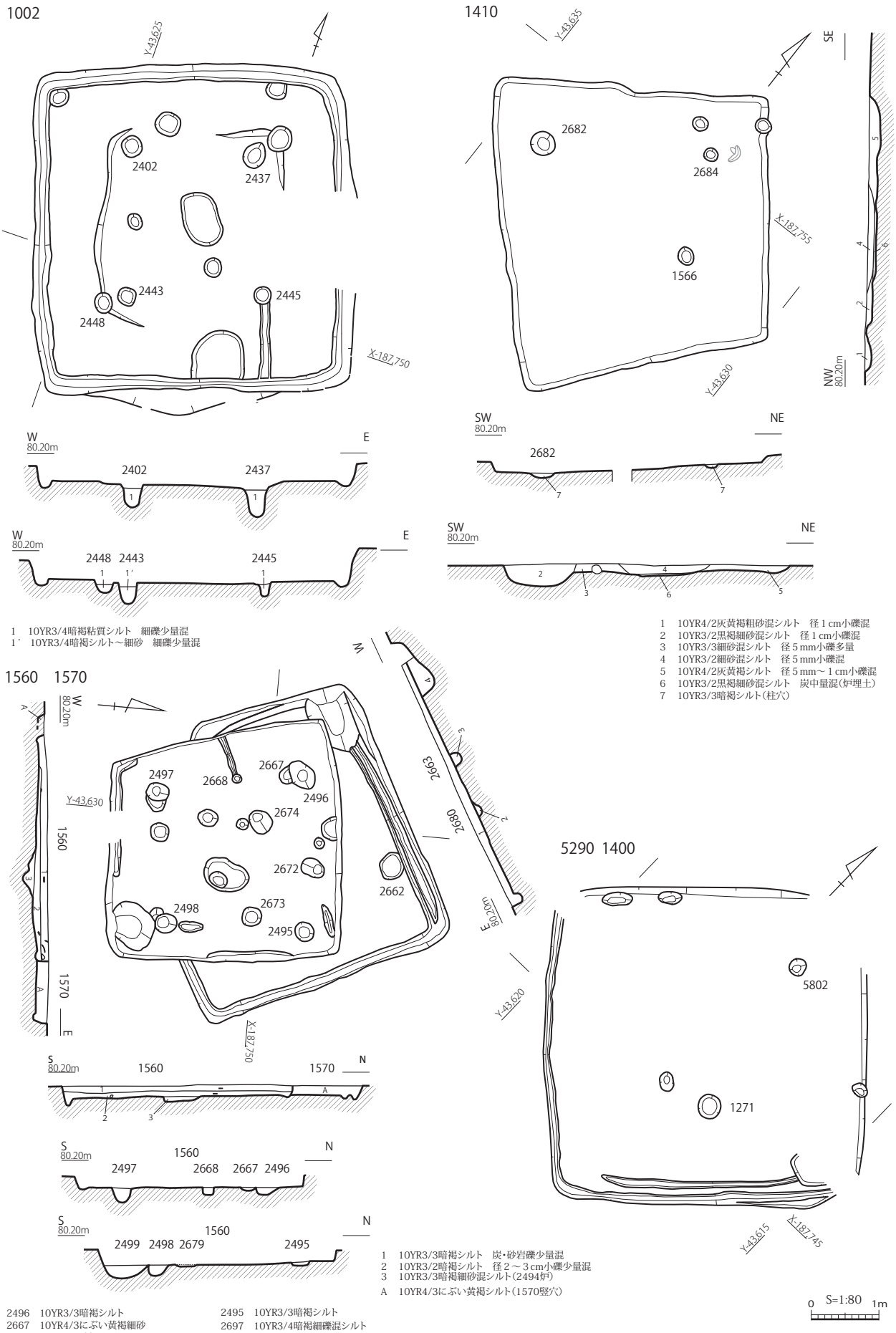

図 43　古墳時代の竪穴建物　2区　平面図・断面図（S=1:80）

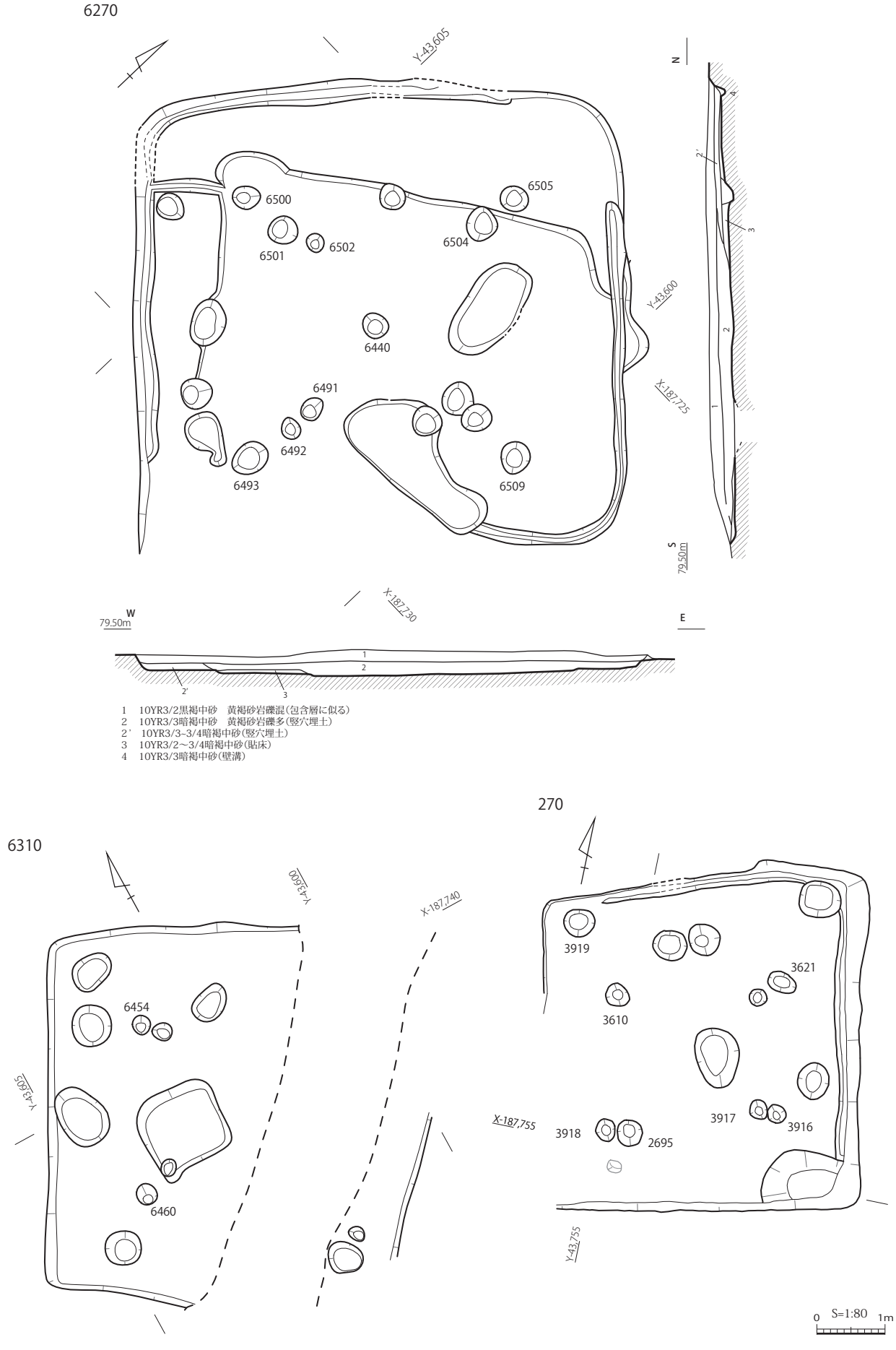

図 44　古墳時代の竪穴建物　９区　平面図・断面図（S=1:80）

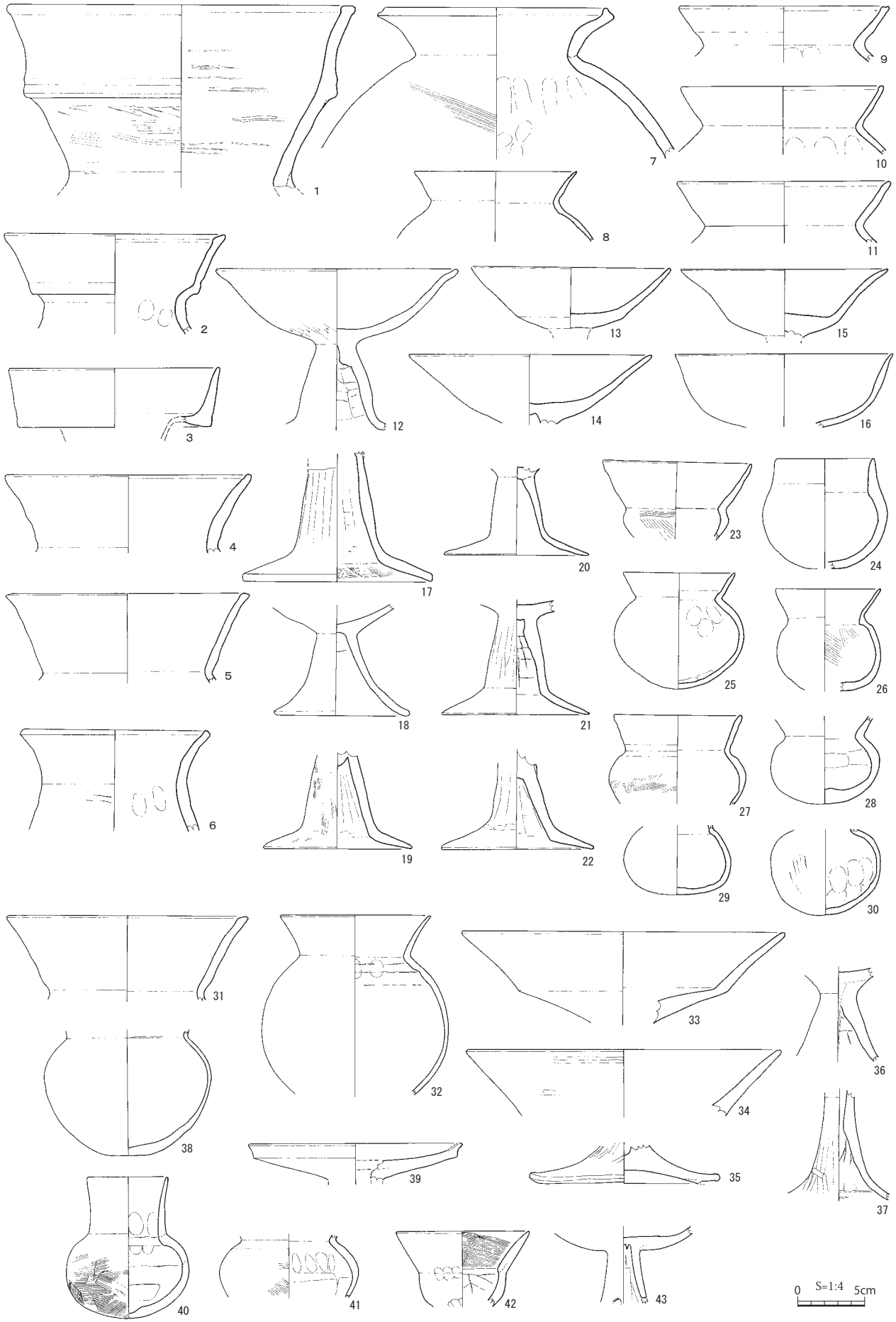

図 45　西飯降 II 遺跡遺物 19　9 区 5400 溝上層，8 区 6880・6690・5210 竪穴出土土器（S=1:4）

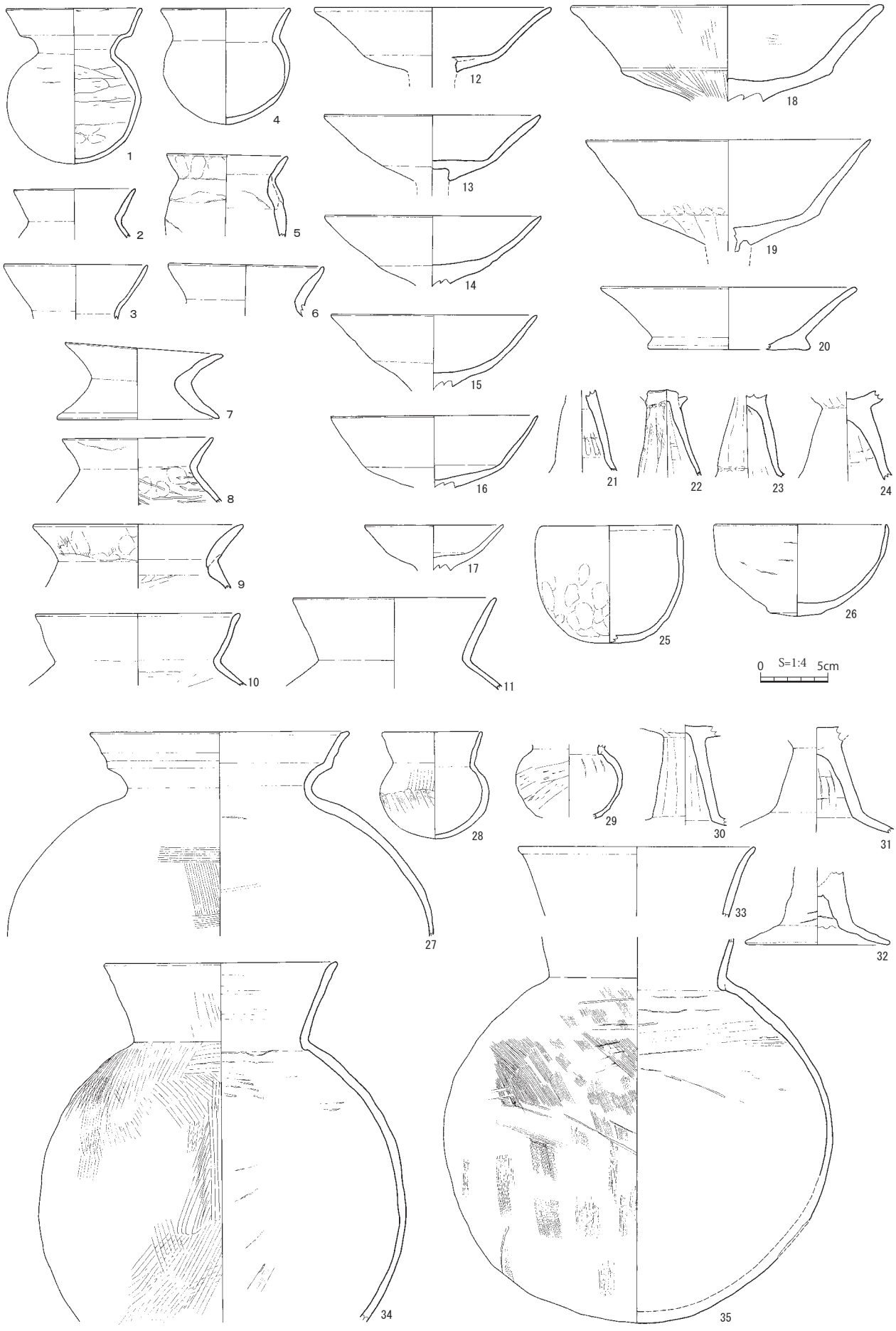

図 46　西飯降 II 遺跡遺物 20　7 区 6200 溝上層，9 区 5300 溝出土土器（S=1:4）



図 47　西飯降 II 遺跡遺物 19　2 区 1003・1002・1400・1000 竪穴出土土器（S=1:4）

古墳時代中期～後期

古墳時代前期から中期・後期・終末期まで連続して集落が存続しており、古墳時代中期から後期は最も竪穴建物の分布密度が高くなる。遺構の分布はほぼ調査区全域にわたるが、特に中央の１－４区・８－２区に密集する。中期の段階ではカマドを設けない竪穴も存在するが、それ以降はほとんどがカマドをもつ方形の竪穴建物である。

5320 竪穴建物　９－１区　一辺 4.0 ｍの方形で、カマドの痕跡はない。中央には後世の焼土坑が重複するため、炉などの有無も不明である。床面および貯蔵穴には、古墳時代中期の須恵器杯・土師器甕等が良好に残存していた。

5420 竪穴建物　９－１区　一辺 3.5 ｍの不整方形で、床面の３箇所に拳大の円礫が集中する。この集石の性格は不明であるが、炉や柱穴が検出されなかったため、通常の住居とは性格が異なる可能性もある。

5200 竪穴建物　８－２区　方形の竪穴であるが、柱穴・カマド・炉等は検出できなかった。床面から古墳時代中期の須恵器高杯４点・短頸壺１点・土師器甑１点が良好な状態で出土した。

210・277・290・300・500 竪穴建物　１－２区古墳時代の方形竪穴建物は、カマドを設けるもの５棟（210・277・290・300・500）である。280・290 は竪穴建物によって大半が削平されている。カマドを有する竪穴建物は、一辺約４～５ｍの規模で、古墳時代後期のものが多い。

200・230・255・3777 竪穴建物　１－３区　古墳時代の竪穴建物は９棟検出し、うち４棟（200・230・255・3777）がカマドを壁面に構築している。残りの５棟（222・240・250・260・777）も、一部が削平あるいは重複のためカマドの存在は不明であるが、おそらく当初はカマドを有していた可能性がある。古墳時代中期～後期に属する。カマドの支脚が残存するものは、砂岩円礫を使用する例が多い。3777 竪穴は、カマド支脚に土師器の小形の甕を、底部を上にして使用していた。3875 竪穴は、カマド焚口からほぼ完形の製塩土器３個体以上が出土した。

150 竪穴建物ほか　１－４区　カマドを有している 17 棟（150・3400・330・120・140・180・190・310・340・350・380・400・440・450・677・3875・3888）は大半が古墳時代後期の竪穴建物と考えられる。400・440・677・3875 はカマドのみの検出で、住居の平面形は不明である。この他、160・177・199・3880・3900 については、カマド・炉の有無は不明である。

100 竪穴建物ほか　１－５区　古墳時代の方形竪穴建物８棟（80・100・101・110・111・130・155・2044）を検出した。方形竪穴建物のうち 100・130 がカマドを有し、110 にもカマドの可能性がある被熱痕跡を検出している。これらの住居は古墳時代後期であろう。

1550 竪穴建物　２－２区方形竪穴建物のうち、1550 のみカマドを有しており、古墳時代後期と考えられる。これより東は古墳時代中期～後期の遺構は希薄となる。

2690 土坑　２－１区　1620 方形竪穴建物に重複する土坑で、製塩土器が４個体以上出土した。

1199 溝　２－３区　弥生時代と思われる 6400 溝に直行する溝で、出土遺物から古墳時代後期と判断できる。古墳時代の遺構分布の東限にあたる。

1210 竪穴建物　４区　複数の方形の竪穴が重複する。カマドを備えるものは１棟であるため、下層の竪穴は古墳時代前期の可能性もある。出土遺物は少ないが、最終の竪穴は古墳時代後期と判断できる。

2700・3100・3101・3200 竪穴建物　５区　方形竪穴建物のうち４棟（2700・3100・3101・3200）はカマドをもつことがわかった。これらの住居は古墳時代中期～後期と考えられる。3200 の

カマドには支脚は残っていなかったが、支脚をすえた痕跡とみられる穴が確認された。

2500 竪穴建物　６区　2500 は 2400 の北に位置し、古墳時代後期の方形竪穴建物である。一辺約 4m で、北辺中央にカマドの痕跡がある。2999 は方形竪穴建物で、3111 竪穴（円形）に重複し、古墳時代の可能性が高いが、出土遺物が少なく時期は確定できない。また 2222 は、調査区南側の２区・６区間にあり、方形の可能性があるが、輪郭は不明瞭である。

6160 竪穴建物　７－２区　古墳時代後期の方形竪穴建物で、一辺７ｍとやや大型で、北側にカマドを設けるほか、西壁中央に焼土が残る。他と比べ主柱穴の規模も大きく直径 70cm、深さ 50cm であり、柱間は 3.5 ｍを測る。その北に位置する 6130 は一辺 4.5 ｍの竪穴建物で、北側にカマドを設ける。ほかに方形竪穴建物の可能性がある 6100、6140 があるが、出土遺物がなく時期は判然としない。

6650・6700・6950 竪穴建物　８－１区北東側の 6650・6700・6950 は古墳時代後期～飛鳥時代のカマドをもつ方形竪穴建物で、３棟以上が重複する。

6660・6780 竪穴建物　８－１区　6660・6780 は２棟以上の竪穴建物が重複する。

6640・6620・6600・6670・6760・6610・6770 竪穴建物　８－１区から４区にまたがって 6640・6620・6600・6670・6760・6610・6770 が分布する。東辺または北辺にカマドを設ける方形の竪穴建物が多く、6600・6770・6730・6770 はカマドの支脚に結晶片岩板石を用いる。

6730・6740 竪穴建物　８－２区　弥生時代の竪穴建物（6690）上に重複して、6730・6740 の２棟の方形竪穴建物がある。南東側には竪穴状の遺構 6790・7170・6750 があるが、不明瞭で規模が小さく、カマドの有無も明確ではない。

5060 竪穴建物ほか　８－２区全域に古墳時代中～後期・飛鳥時代の方形竪穴建物が分布し、一部は奈良時代まで下る可能性がある。配置から調査区北半の一群と南半の一群に大別できる。北半には 5060・5070・5110・5120・5130・5150・5160・5830・5900・5910・5930 がある。竪穴建物は一辺４ｍ程度の規模が多く、北辺あるいは東辺にカマドを設ける。その多くは後世の削平を受け、かろうじてカマドの燃焼部の焼土と袖部を認識できる程度である。残存状況が良く構造がわかるもののうち、調査区北西側に位置する 5930 は土師器高杯の脚部をカマドの支脚として用いる。またカマドの支脚に砂岩円礫を使用するものは、調査区全域に分布するが、片岩板石を使用するものは、調査区中央の８－１区と８－２区の南半に集中する。

5080 竪穴建物ほか　８－２区南半には 5080・5140・5240・5210・5800・5230・5250・5790・5770・6010・6020・6030 があり、古墳時代中期から後期で、南西隅の一群は飛鳥・奈良時代のものを含む。重複順序としては、、まず中期の 5250・6010・6020・5800 があり、後期には 5230・5790 がある。後期末から飛鳥・奈良時代にかけて 5190・5460・5470・5770・6030・5180 がある。出土遺物として特筆すべきものは、5800 はカマド内から製塩土器２個体以上が出土したほか、埋土から多数の細片が出土した。

6061 掘立柱建物　８－１区 6061 は古墳時代後期の掘立柱建物である。２間×４間の南北棟で 23° 西偏する。梁間 3.3 ｍ、桁行 4.8 ｍ、床面積約 16㎡で、四隅の柱穴のみ、規模が大きく柱穴底面に柱痕跡が残る。

6900 掘立柱建物　８－２区北東側に位置する 6900 は、２間×４間の南北棟で、梁間 2.6 ｍ、桁行 5.5 ｍ、床面積約 14㎡である。古墳時代後期の遺物が出土した８－２区 6061 と構造が似るため、同時期の可能性がある。

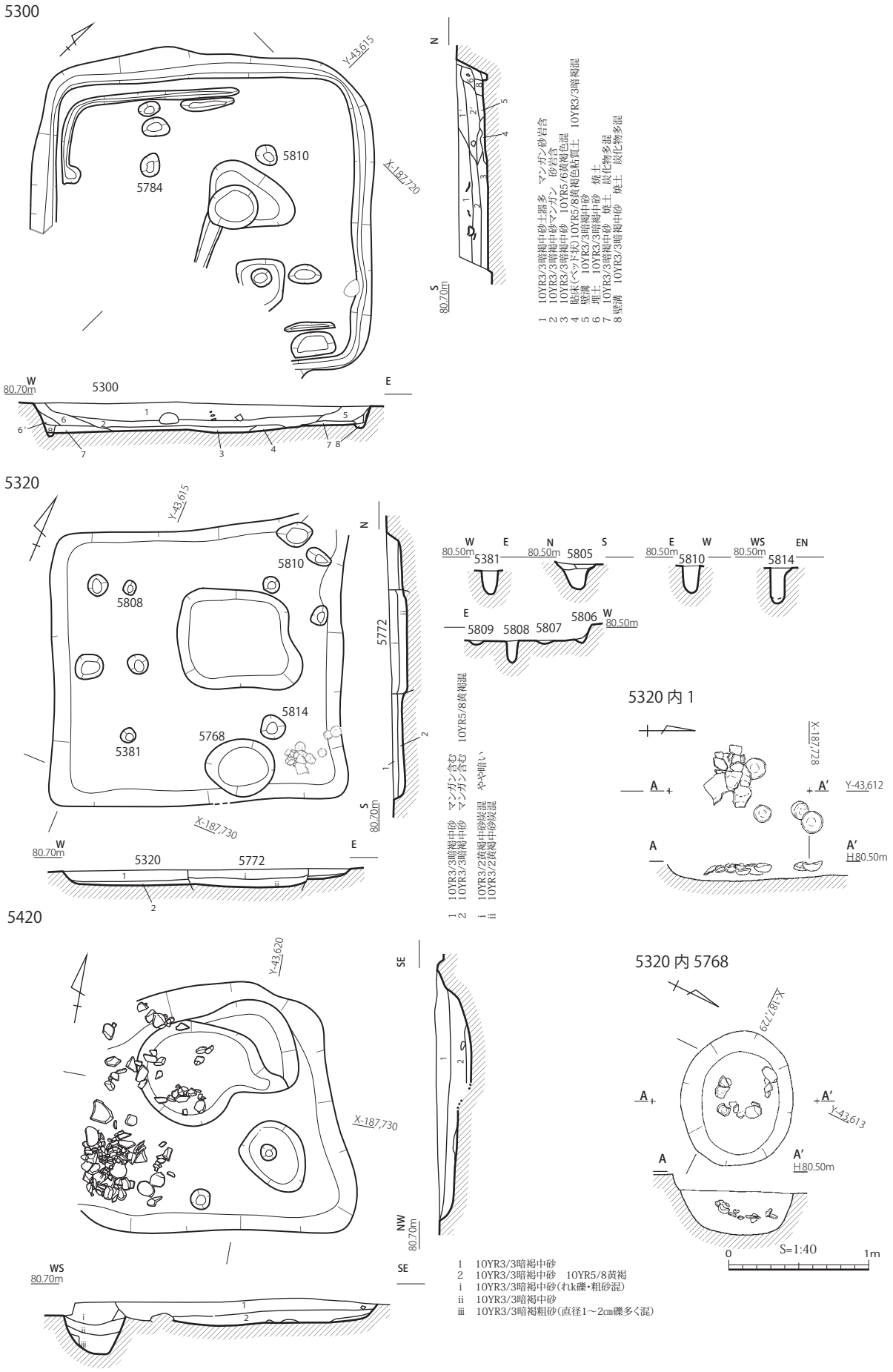

図 48　古墳時代の竪穴建物　9区　平面図・断面図（S=1:80）

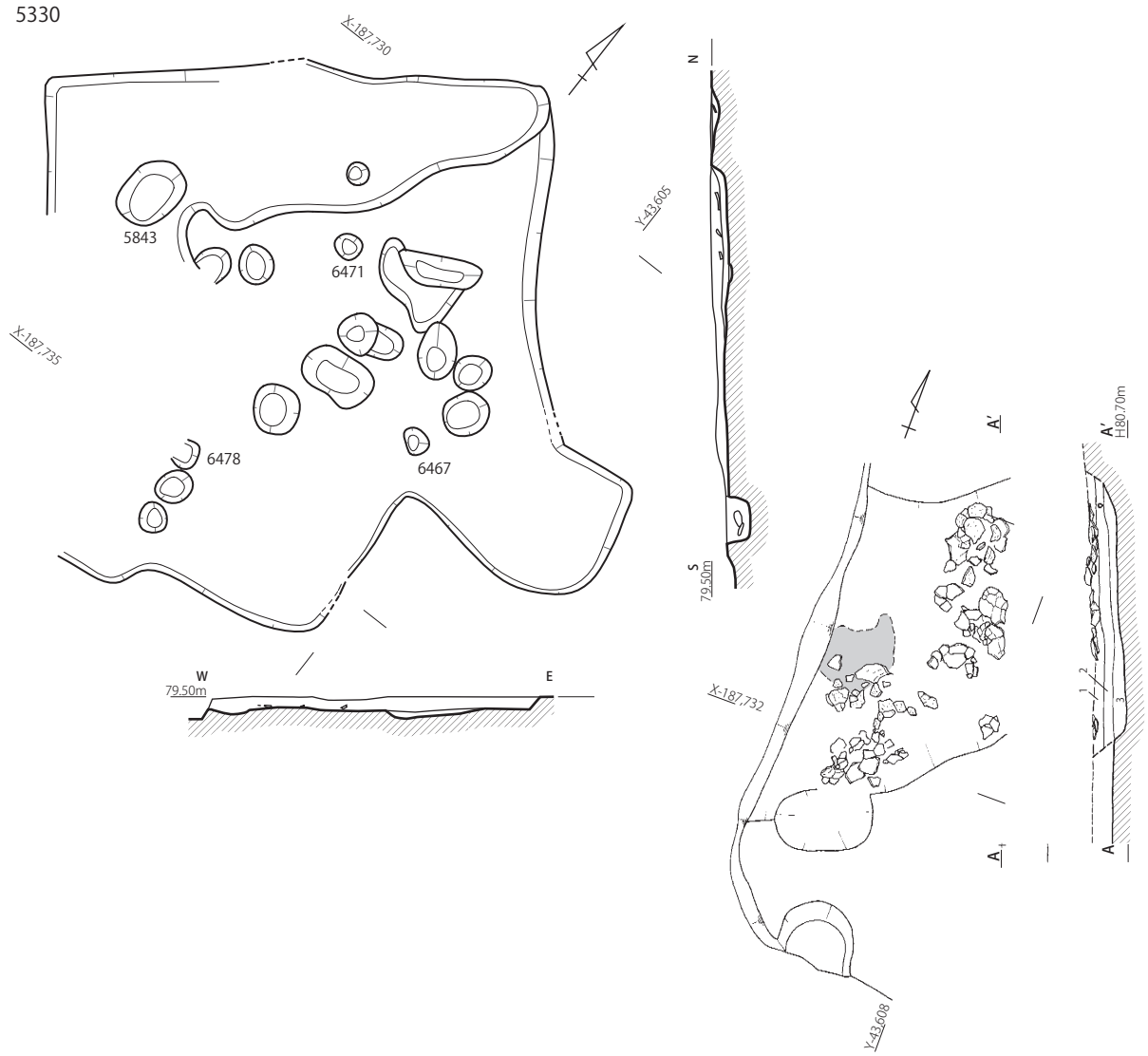

図 49　古墳時代の竪穴建物　9区　平面図・断面図（S=1:80）

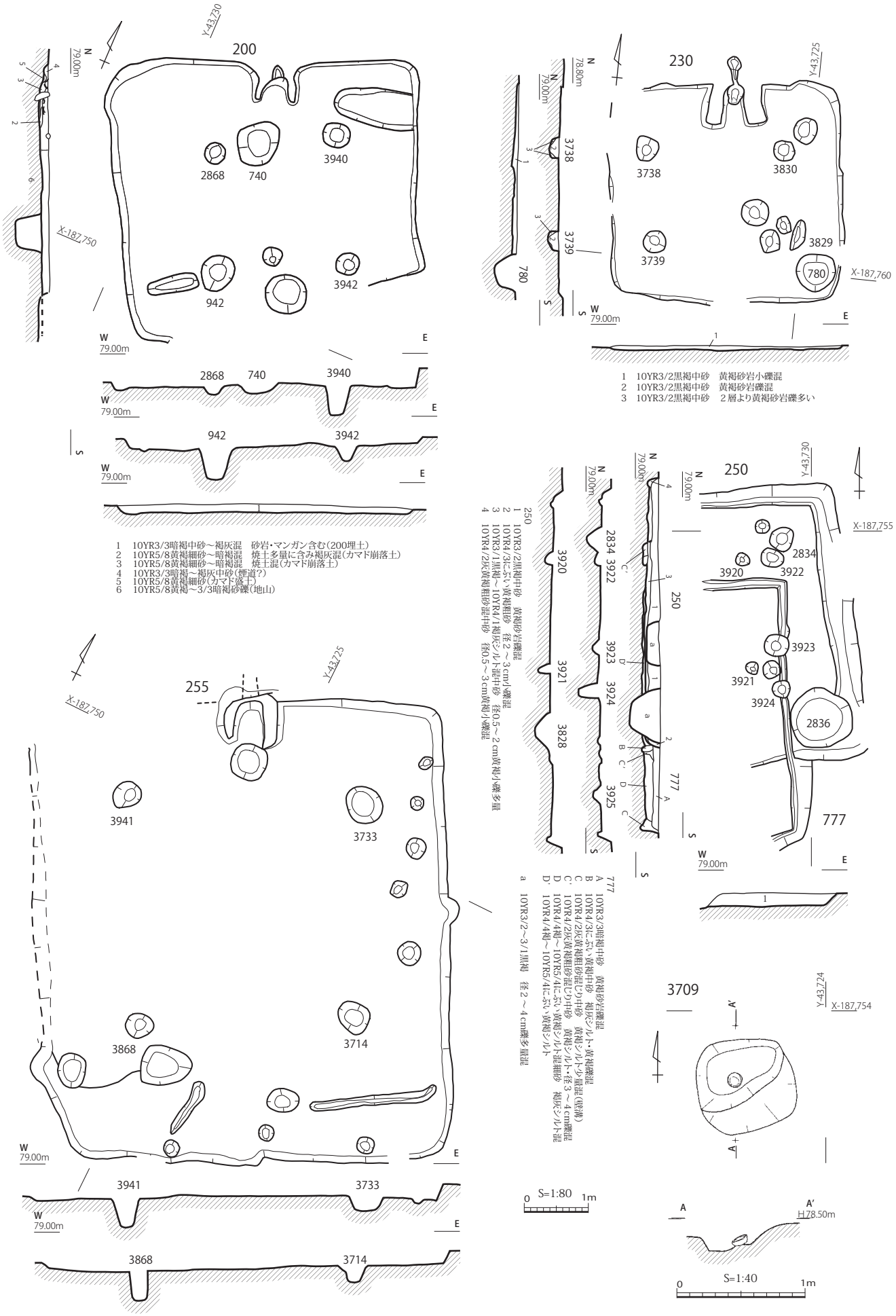

図 50　古墳時代の竪穴建物　1－3区　平面図・断面図（S=1:80）

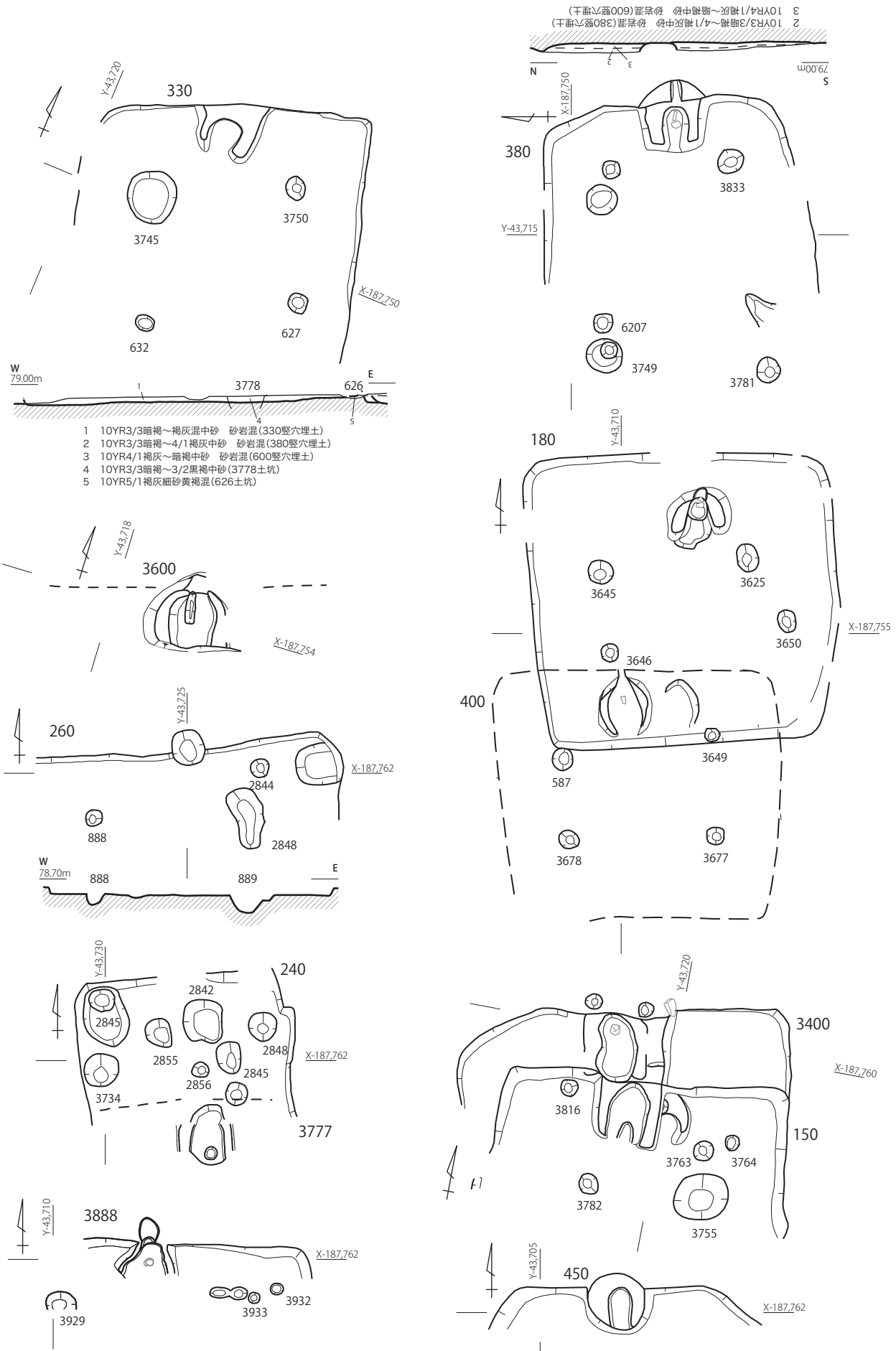

図 51　古墳時代の竪穴建物　１－４区　平面図・断面図（S=1:80）

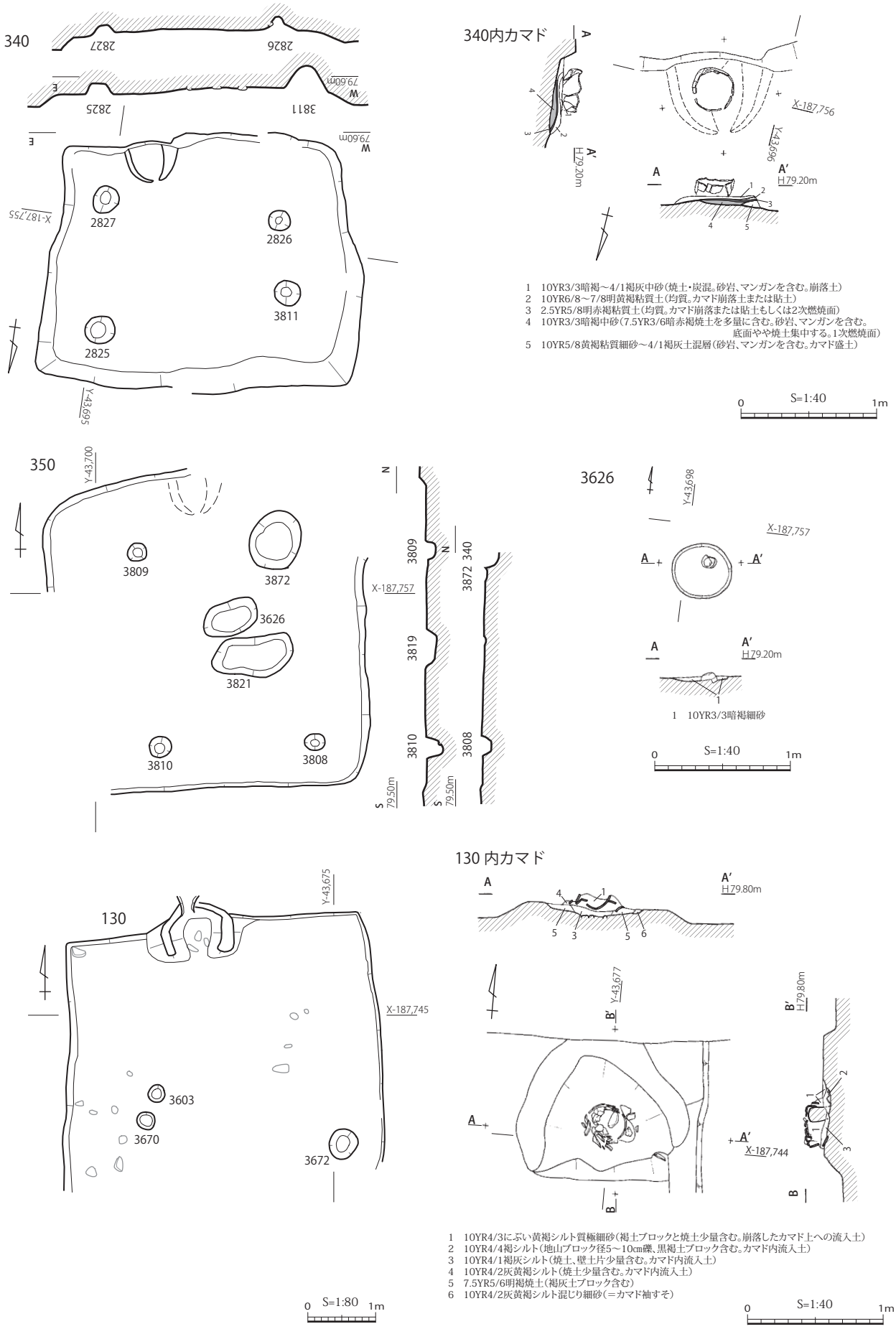

図 52　古墳時代の竪穴建物　１－４区　平面図・断面図（S=1:80）

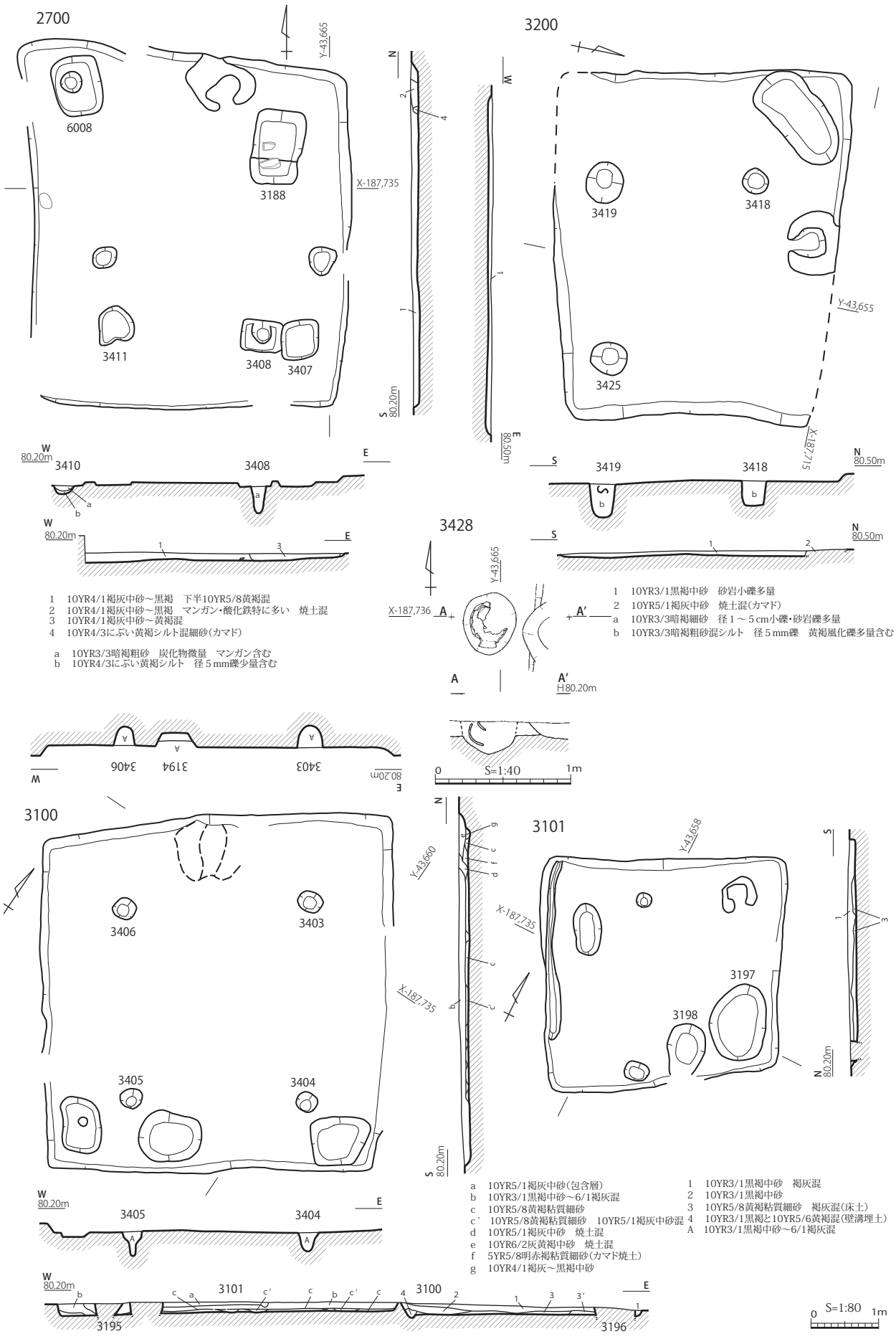

図 53　古墳時代の竪穴建物　5区　平面図・断面図（S=1:80）

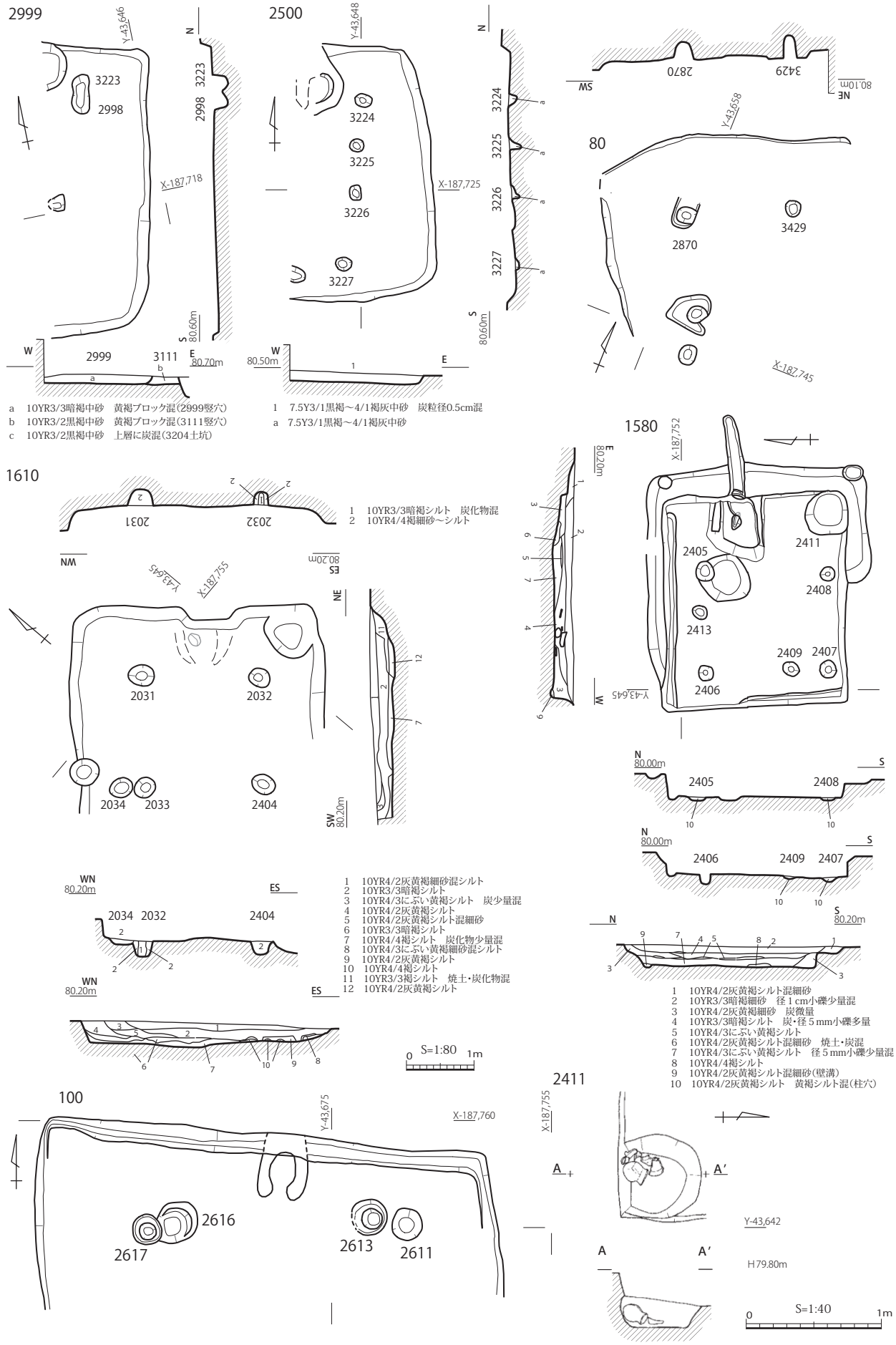

図 54　古墳時代の竪穴建物　6区・1－5区・2区　平面図・断面図（S=1:80）

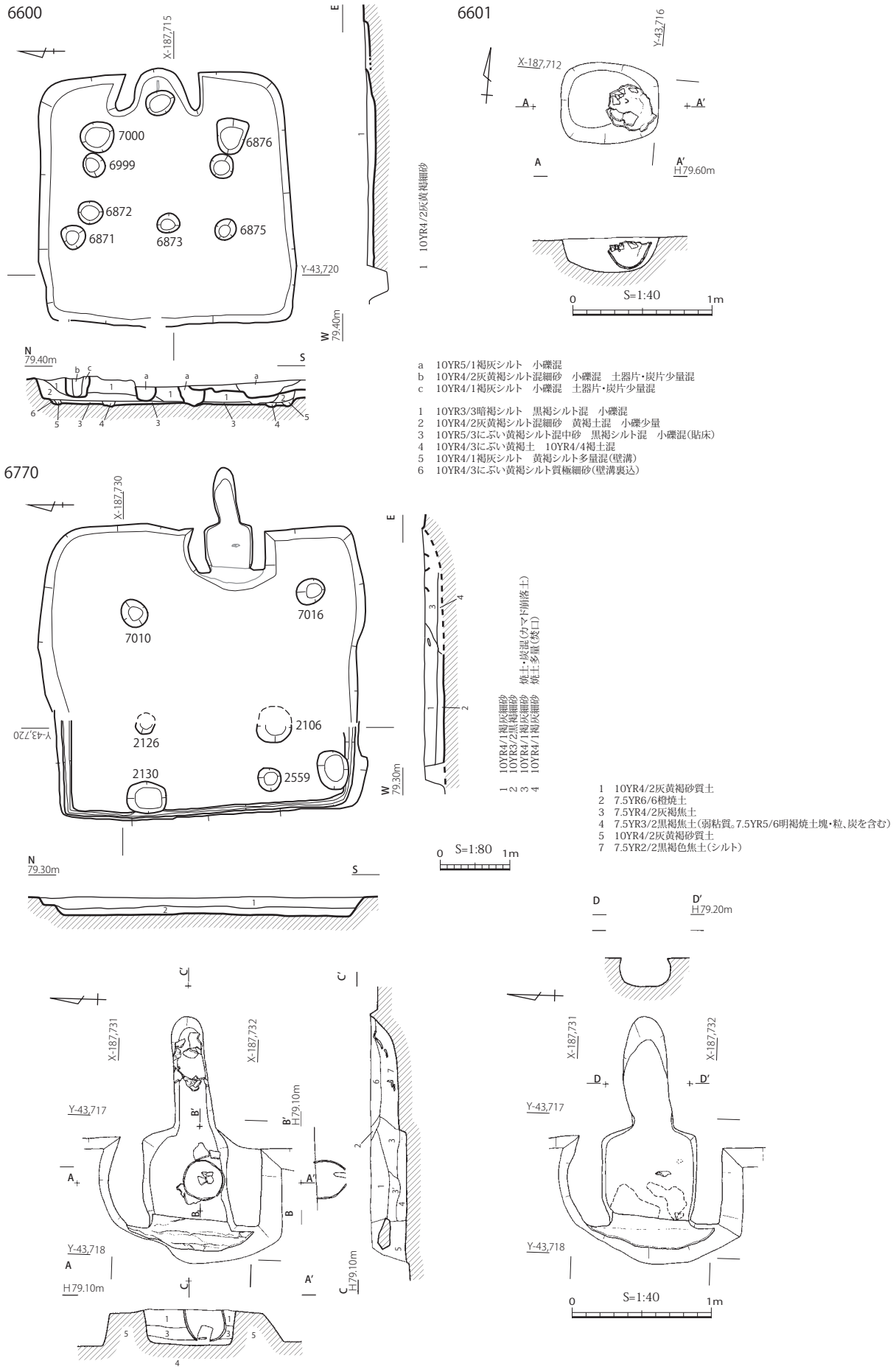

図 55　古墳時代の竪穴建物　８－１区　平面図・断面図（S=1:80）

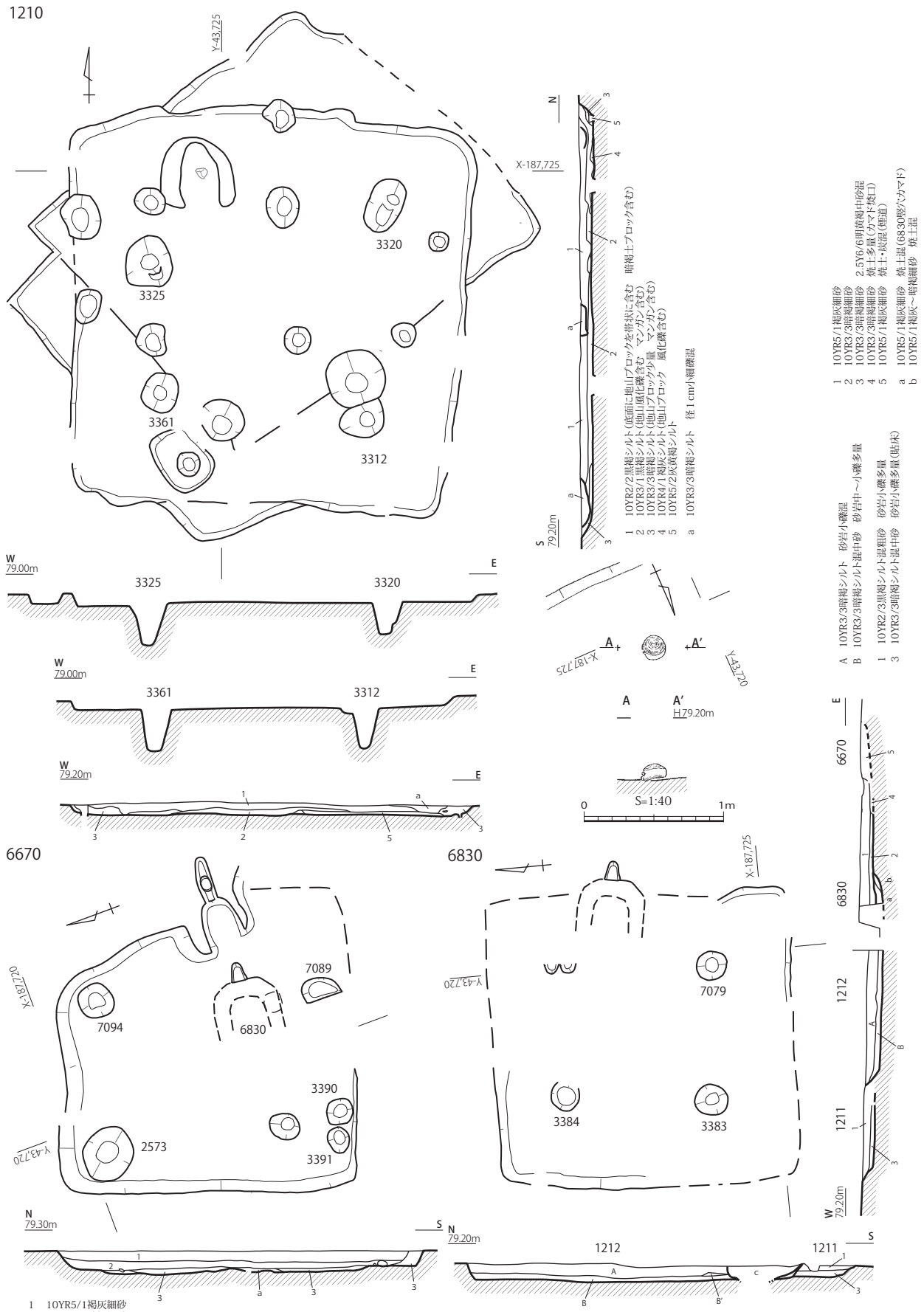

図 56　古墳時代の竪穴建物　８－１区　平面図・断面図（S=1:80）

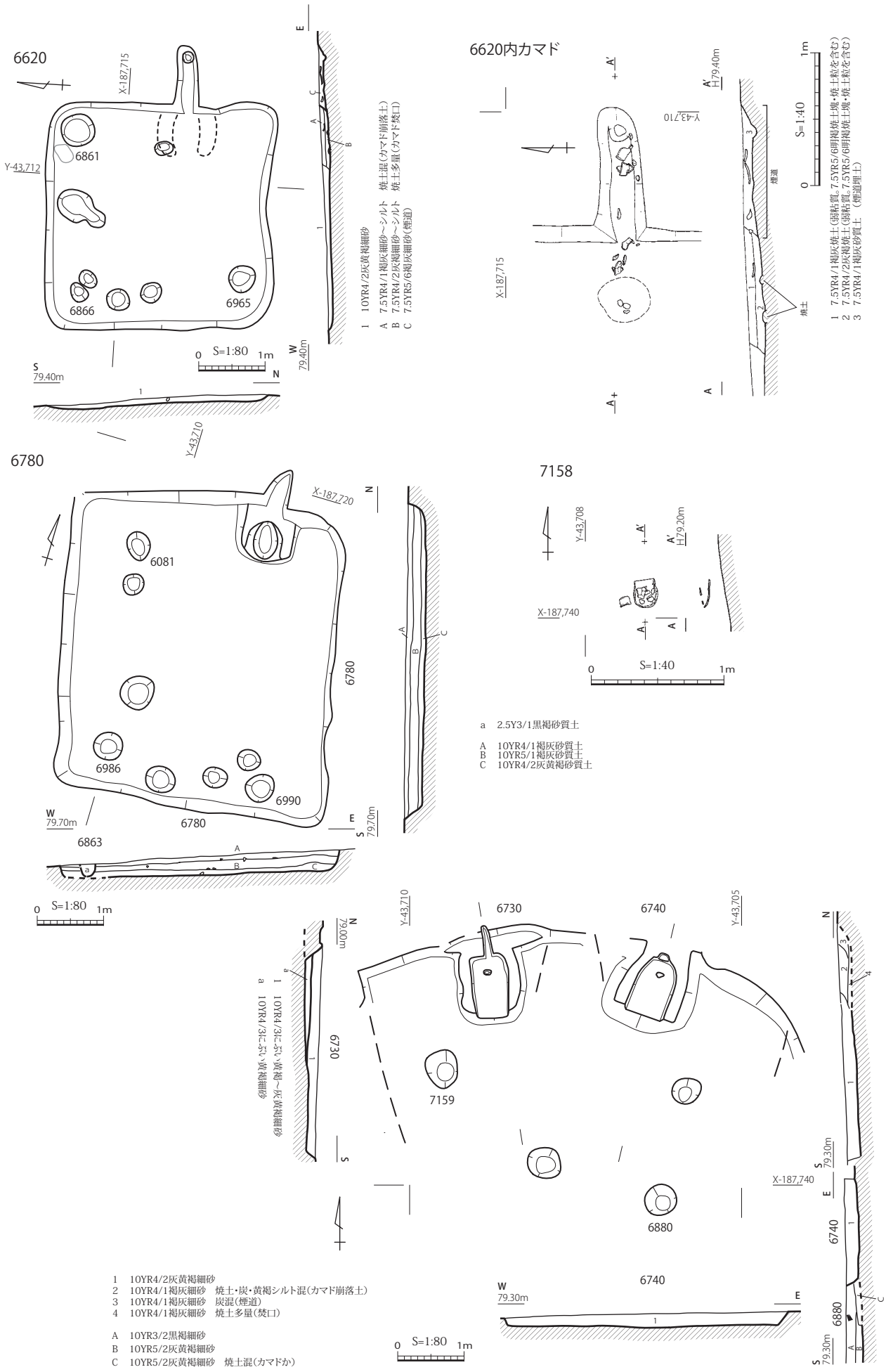

図 57　古墳時代の竪穴建物　８－１区　平面図・断面図（S=1:80）

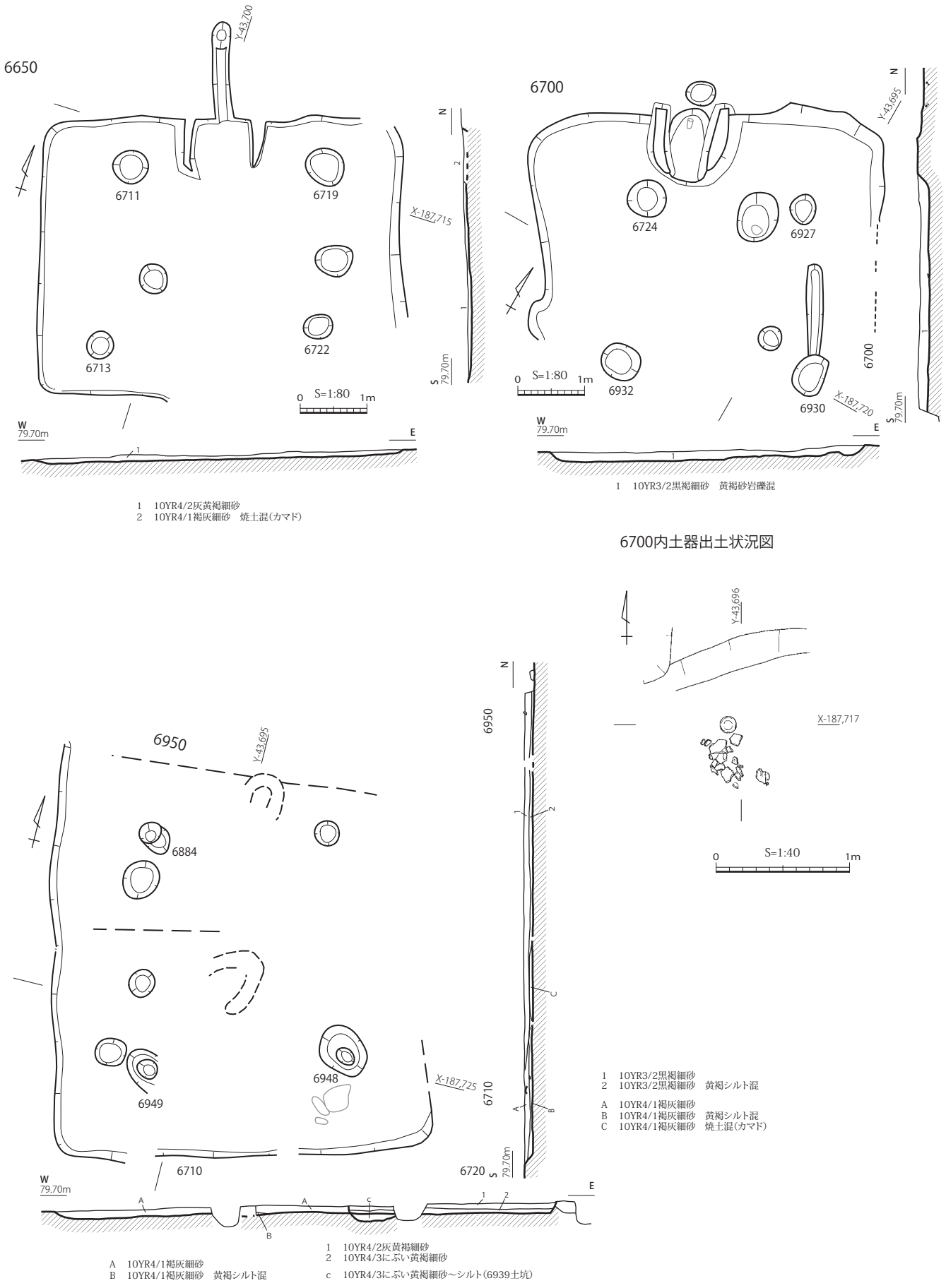

図 58　古墳時代の竪穴建物　８－１区　平面図・断面図（S=1:80）

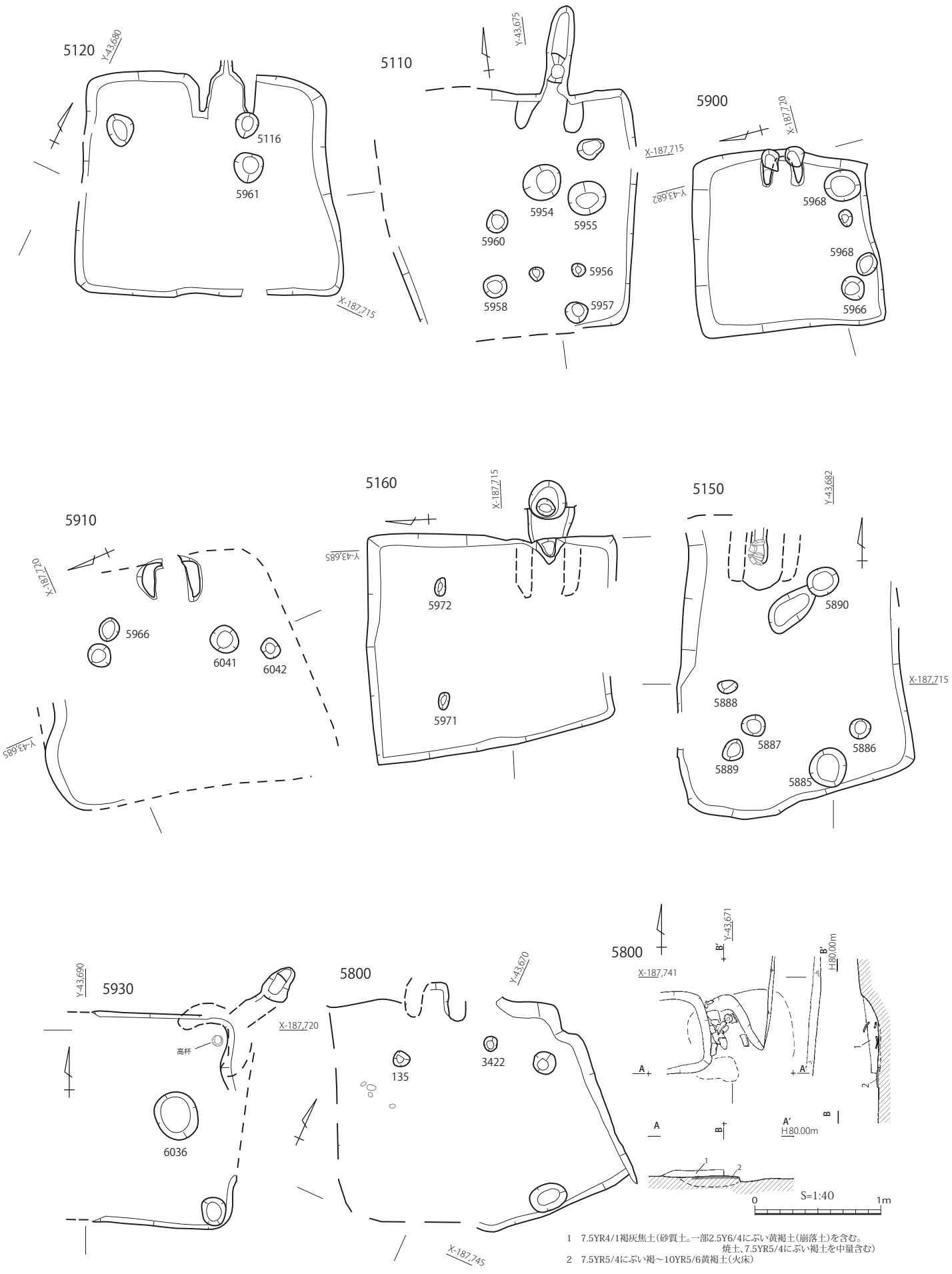

図 59　古墳時代の竪穴建物　８－２区　平面図・断面図（S=1:80）

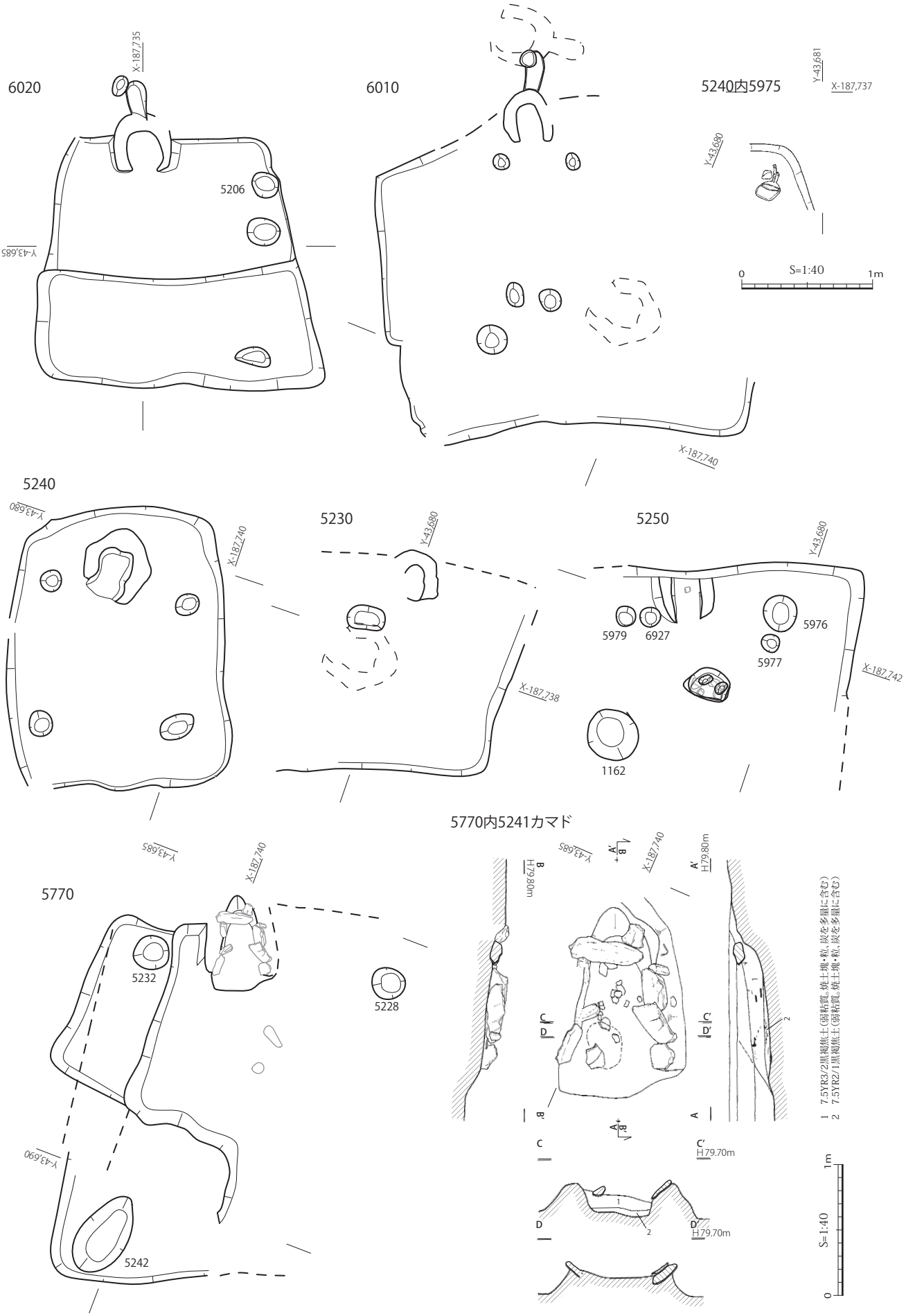

図 60　古墳時代の竪穴建物　８－２区　平面図・断面図（S=1:80）

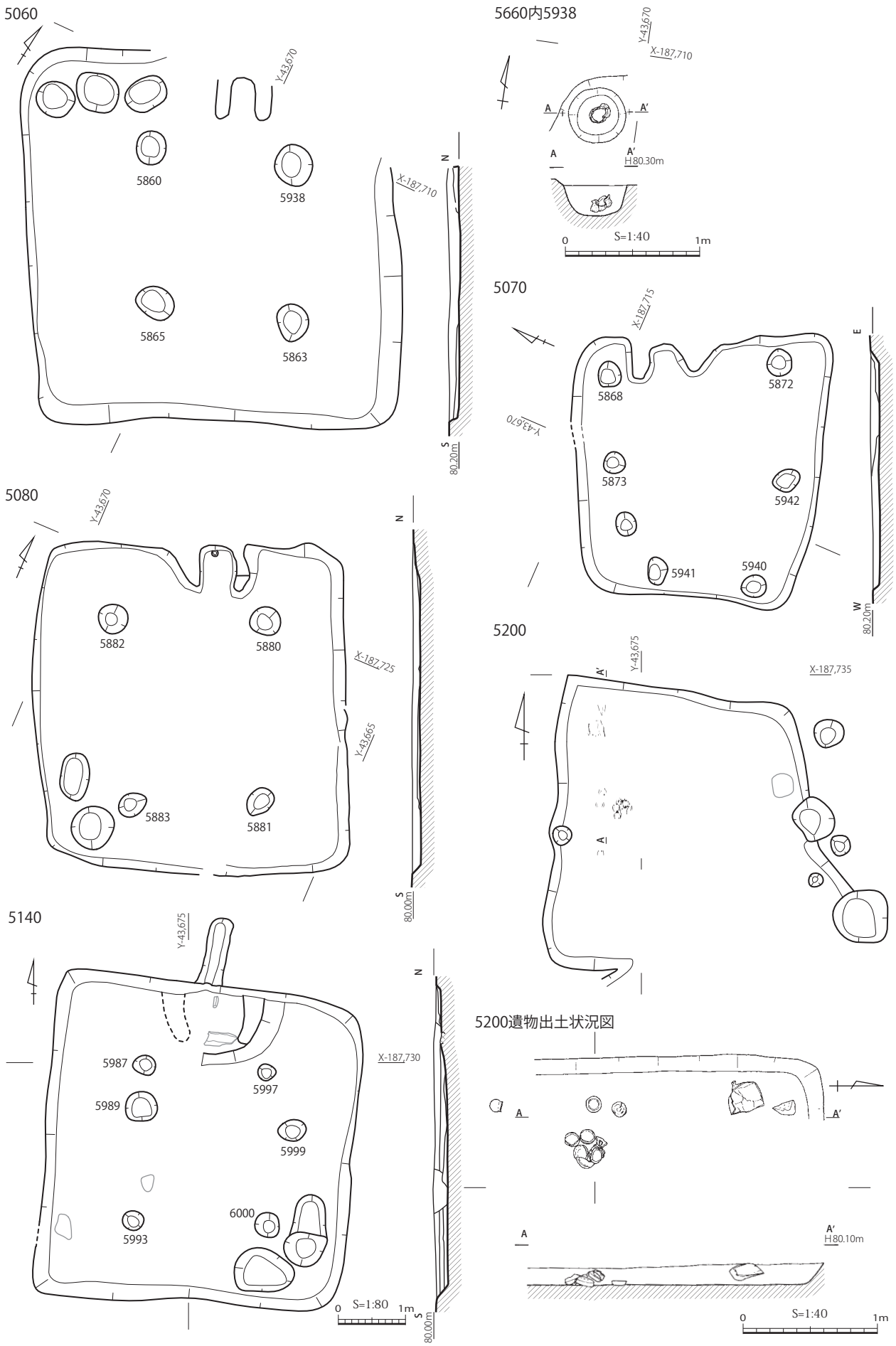

図 61　古墳時代の竪穴建物　８－２区　平面図・断面図（S=1:80）

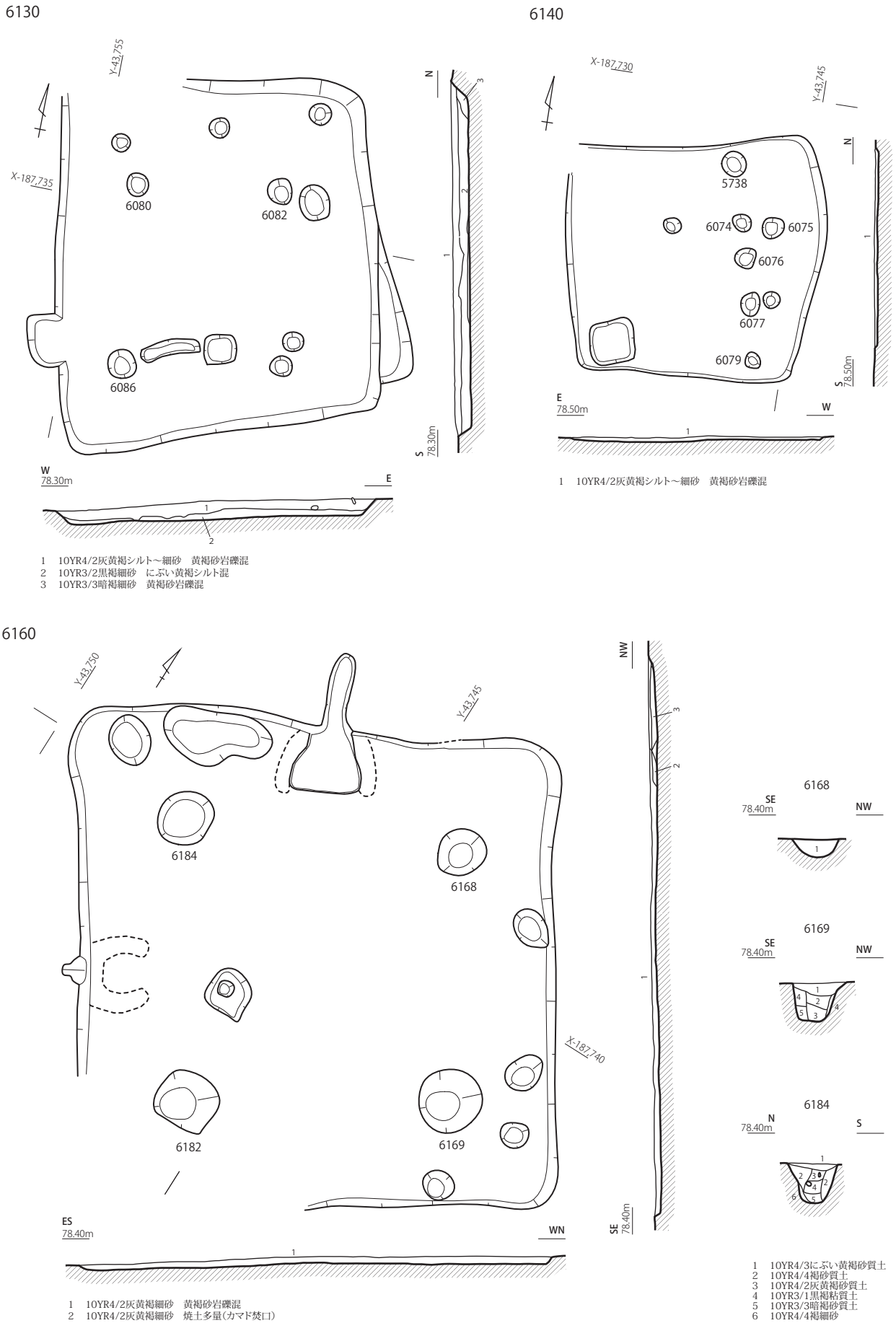

図 62　古墳時代の竪穴建物　７－２区　平面図・断面図（S=1:80）

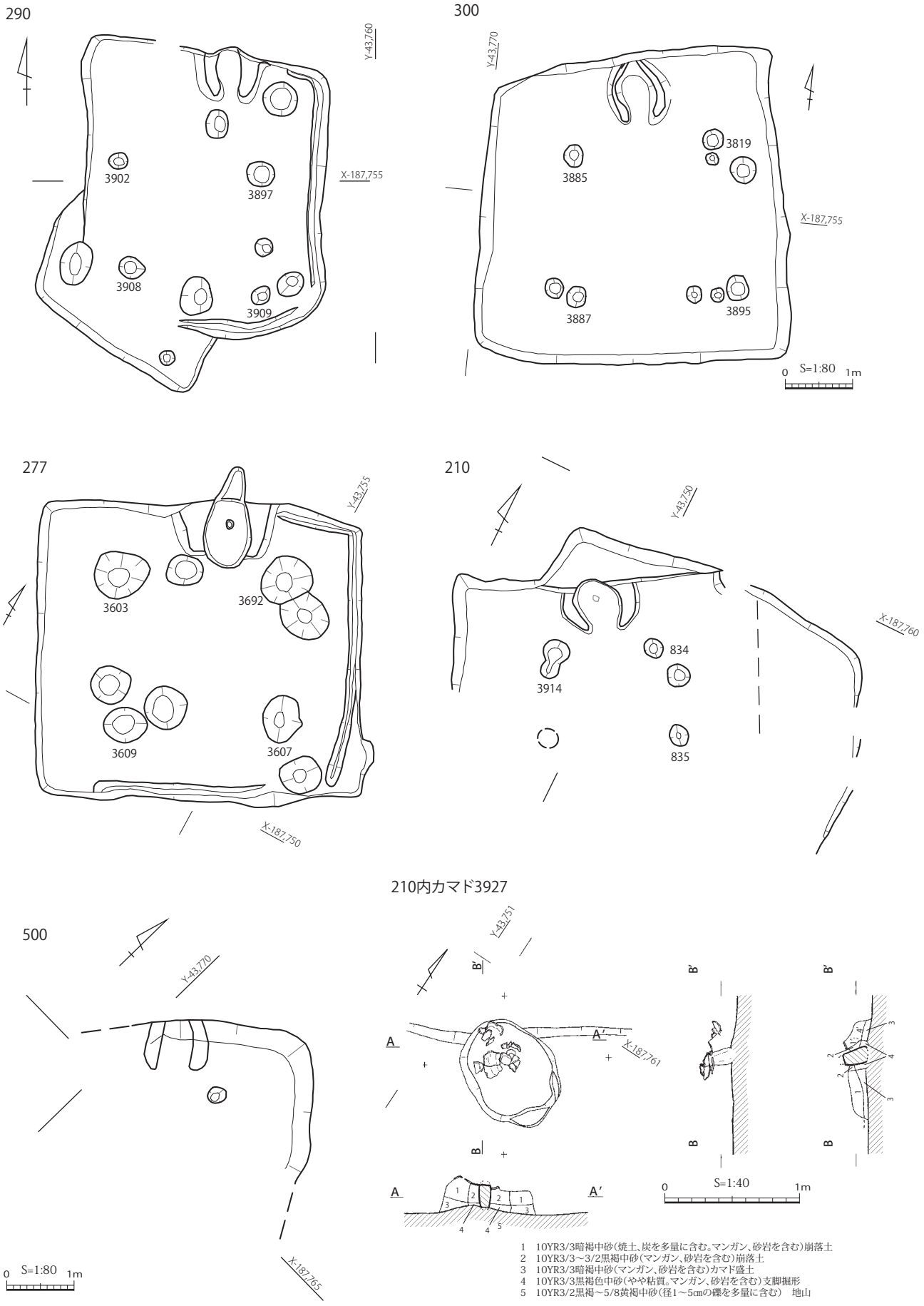

図 63　古墳時代の竪穴建物　1－2区　平面図・断面図（S=1:80）

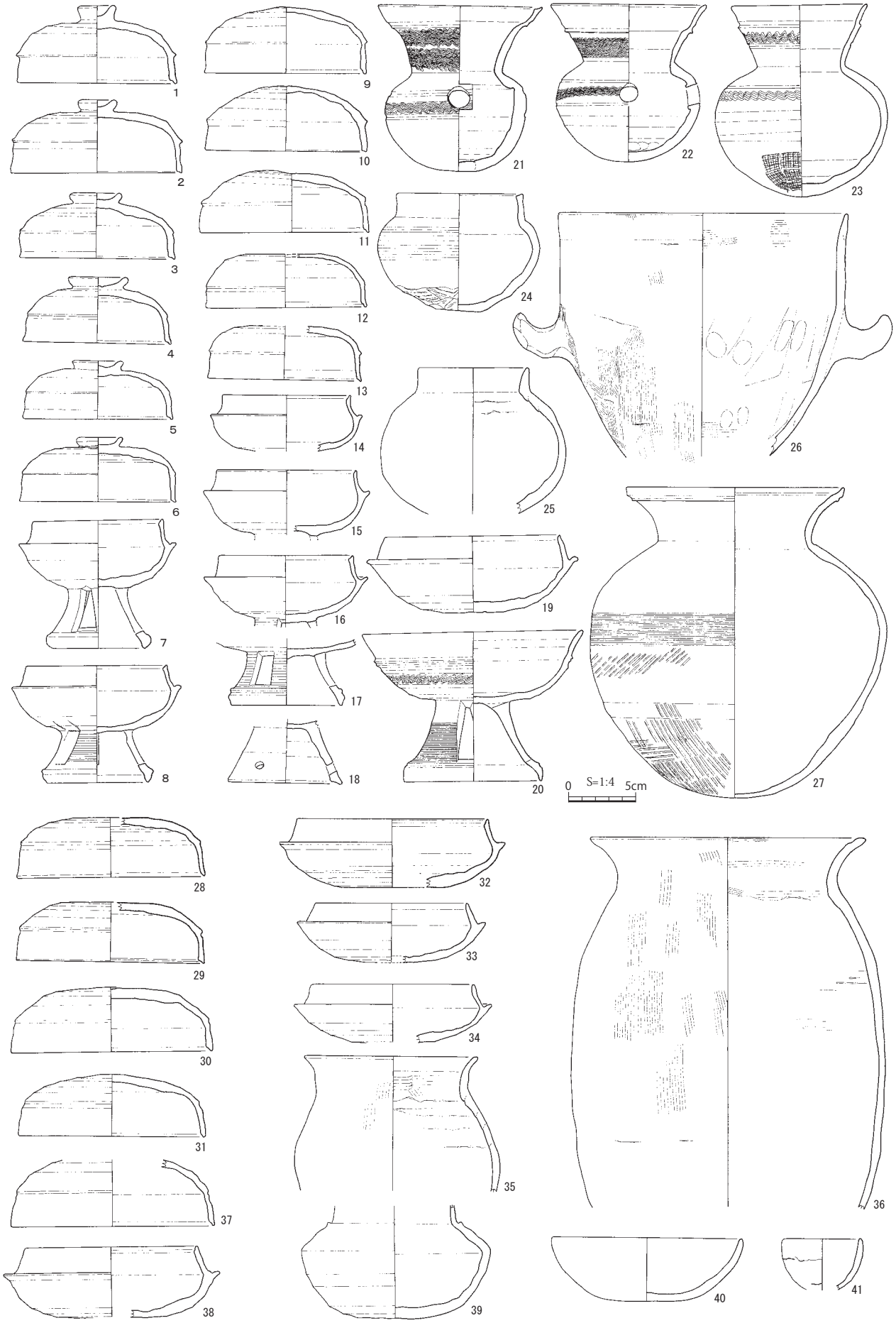

図 64　西飯降 II 遺跡遺物 22　8 区 5200・5060・5150 竪穴出土土器（S=1:4）

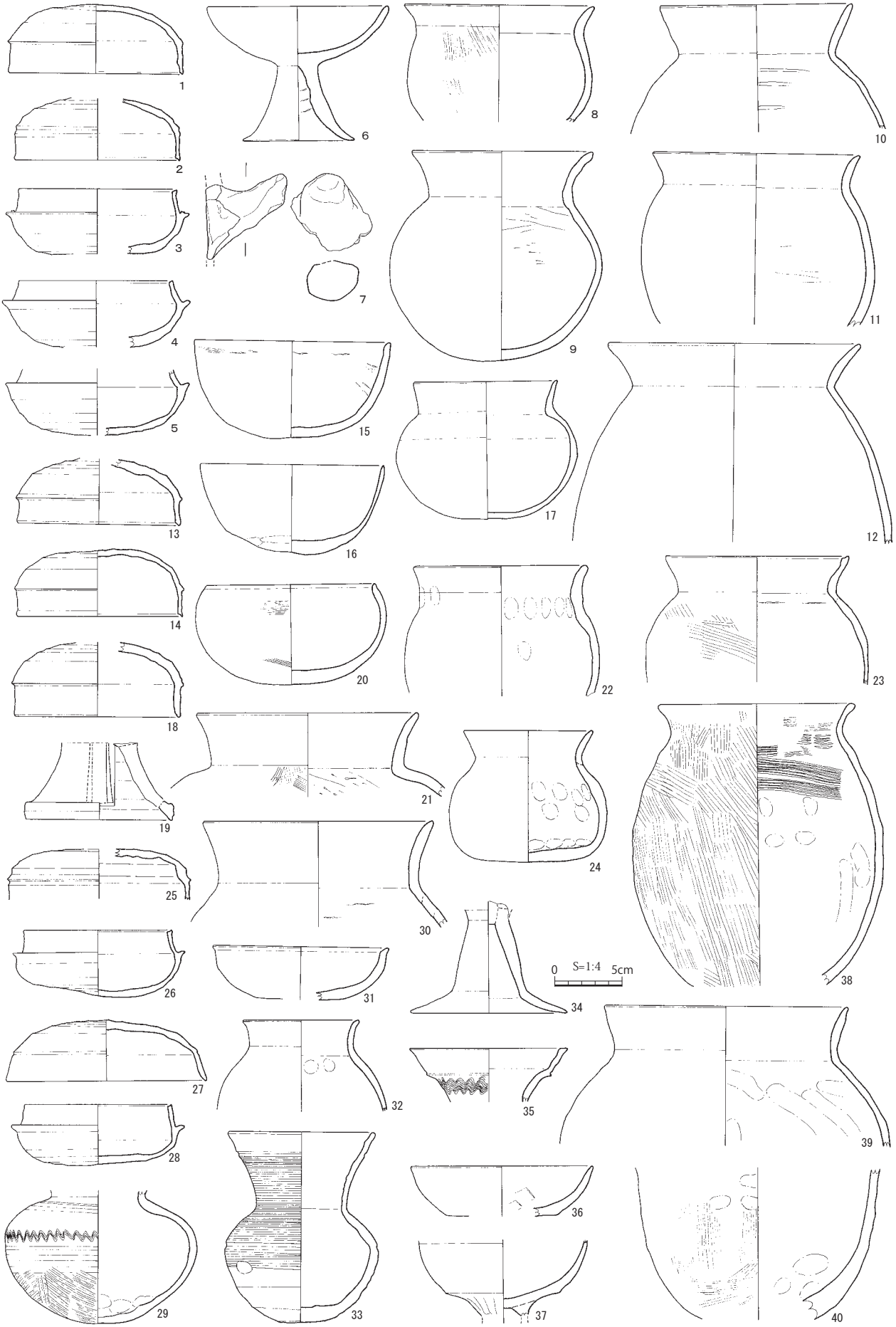

図 65　西飯降 II 遺跡遺物 23　2 区 1580・1610・2222・1620 竪穴出土土器（S=1:4）

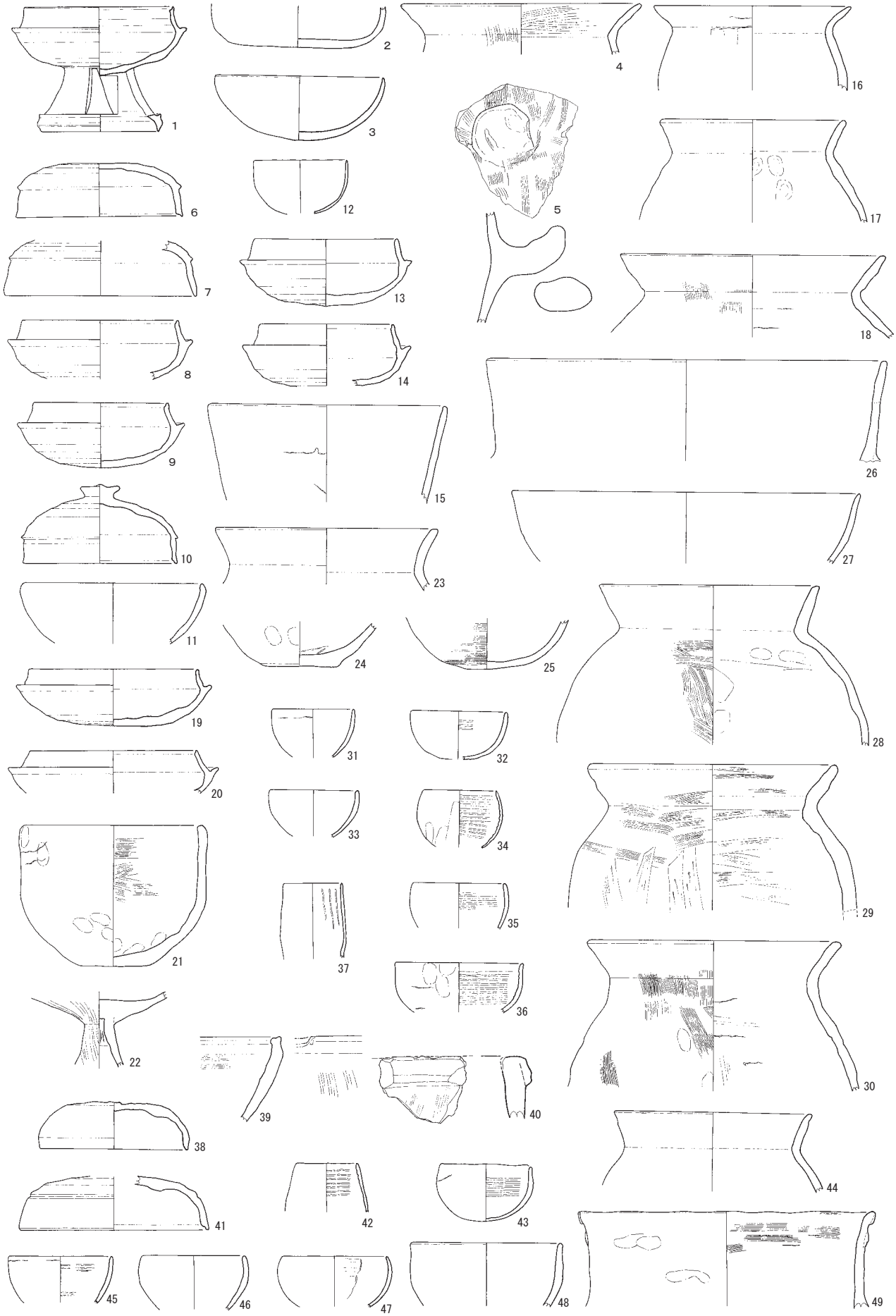

図 66　西飯降 II 遺跡遺物 24　1 － 3 区 140・177・180・2830 竪穴出土土器（S=1:4）



図 67　西飯降 II 遺跡遺物 25　9 区 5320・5420・5270・6310・6270・5330 竪穴出土土器（S=1:4）

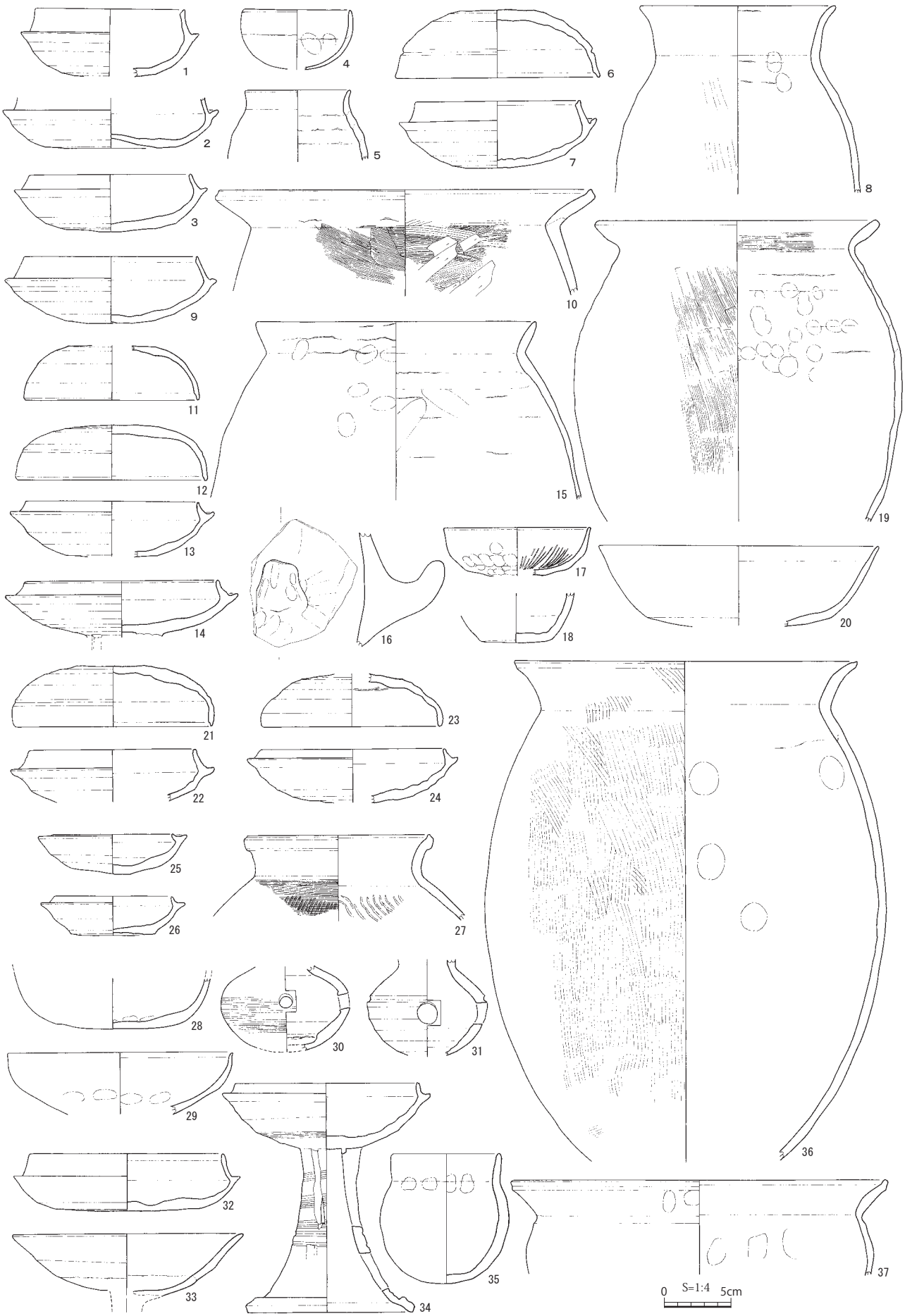

図 68　西飯降 II 遺跡遺物 26　8－2 区 5230・5250・5080・5240・6130・6160・5170 竪穴出土土器（S=1:4）



図 69　西飯降 II 遺跡遺物 27　8－1 区 6710・6650・6670・6810・6770・6730・6740 竪穴出土土器（S=1:4）

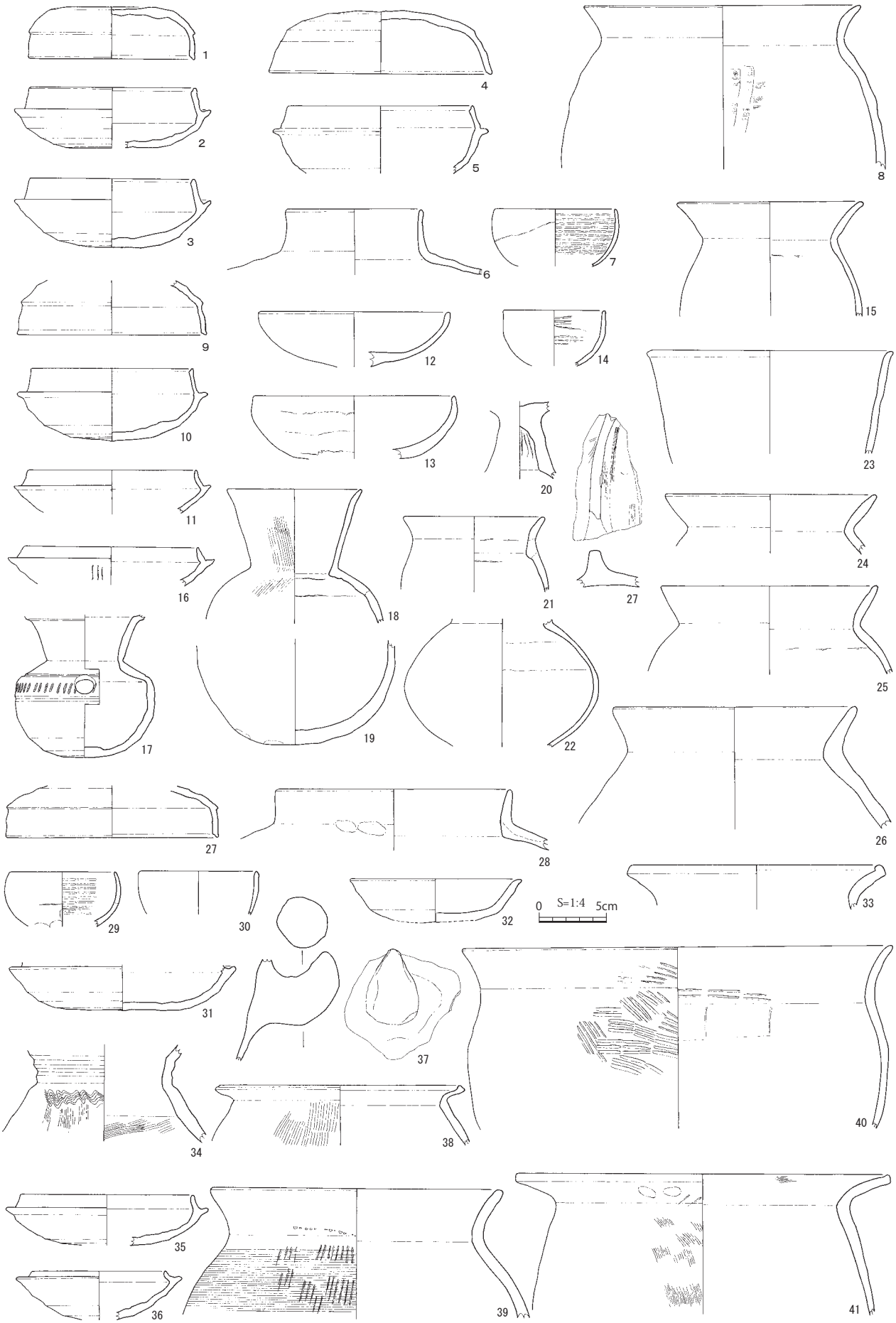

図 70　西飯降 II 遺跡遺物 28　1 － 5 区 100・77・101・130・120・155 竪穴出土土器（S=1:4）

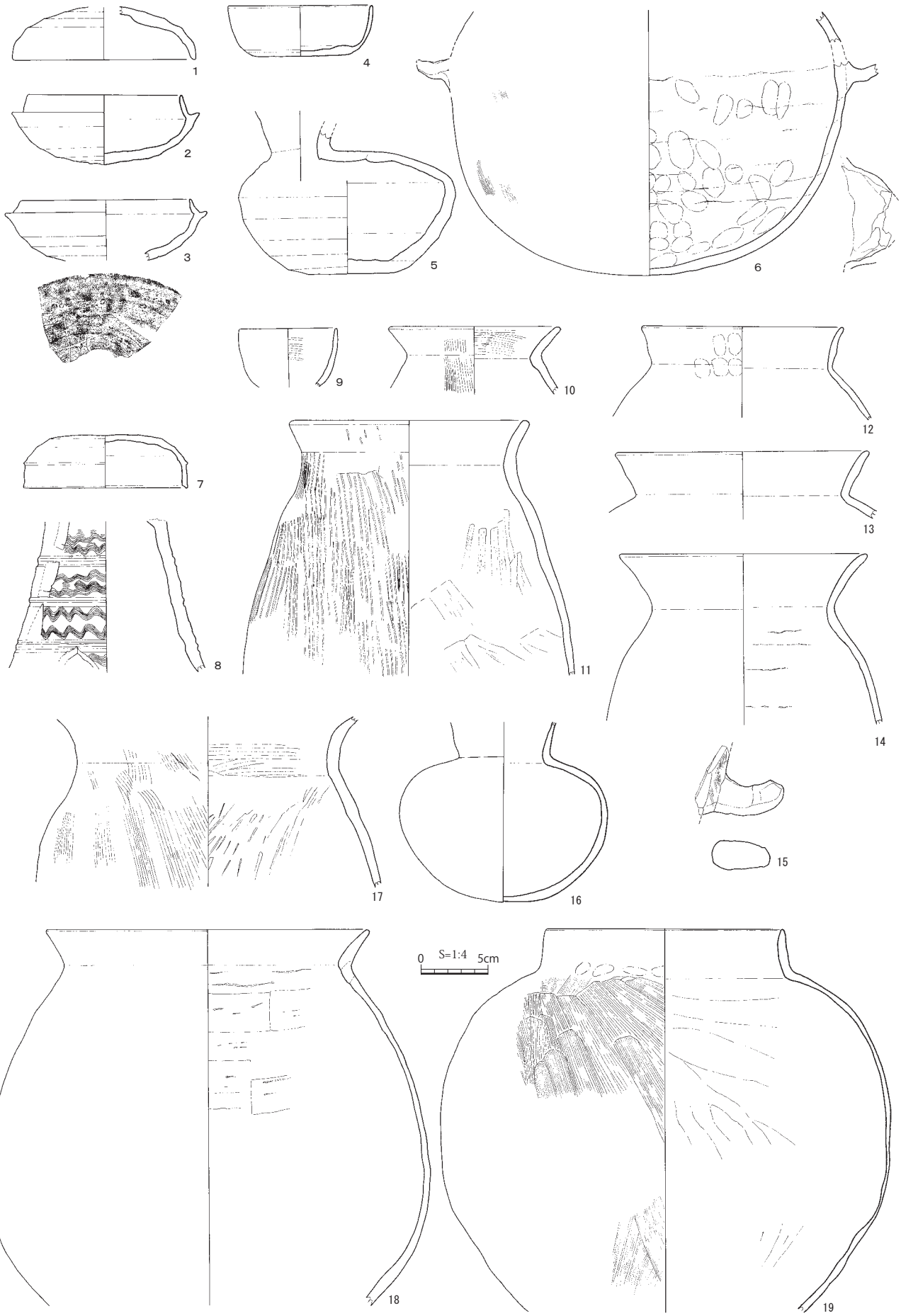

図 71　西飯降 II 遺跡遺物 29　1 － 4 区 340・350・160 竪穴出土土器（S=1:4）



図 72　西飯降 II 遺跡遺物 30　1 － 4 区 166・177 竪穴出土土器（S=1:4）



図 73　西飯降 II 遺跡遺物 31　1 － 3 区 330・3888・200・222・310 竪穴出土土器（S=1:4）

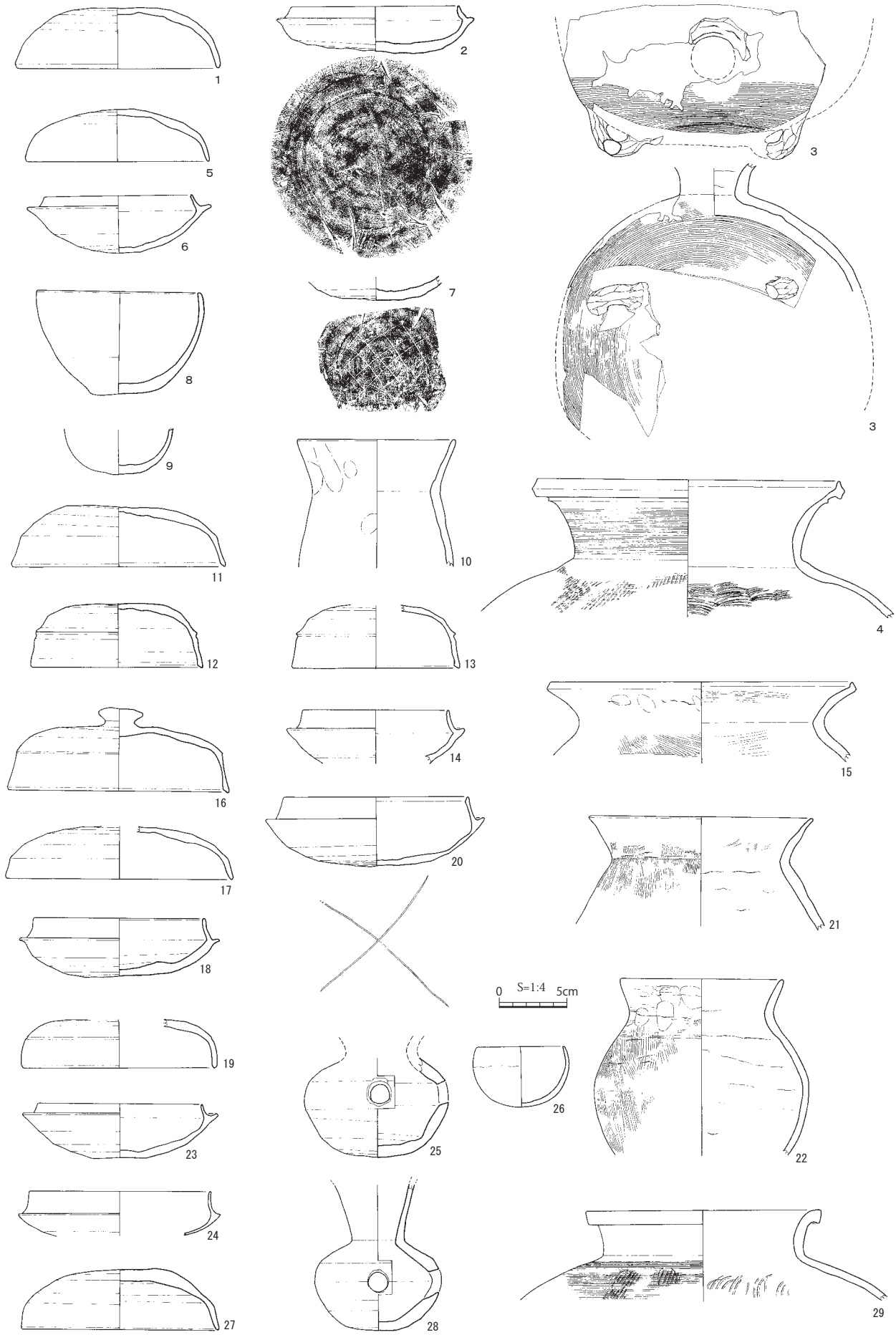

図 74　西飯降 II 遺跡遺物 32　1 － 3 区 250・210・270・277・377 竪穴出土土器（S=1:4）



図 75　西飯降 II 遺跡遺物 33　4・5・6 区 1210・2700・3100・3200 竪穴出土土器（S=1:4）

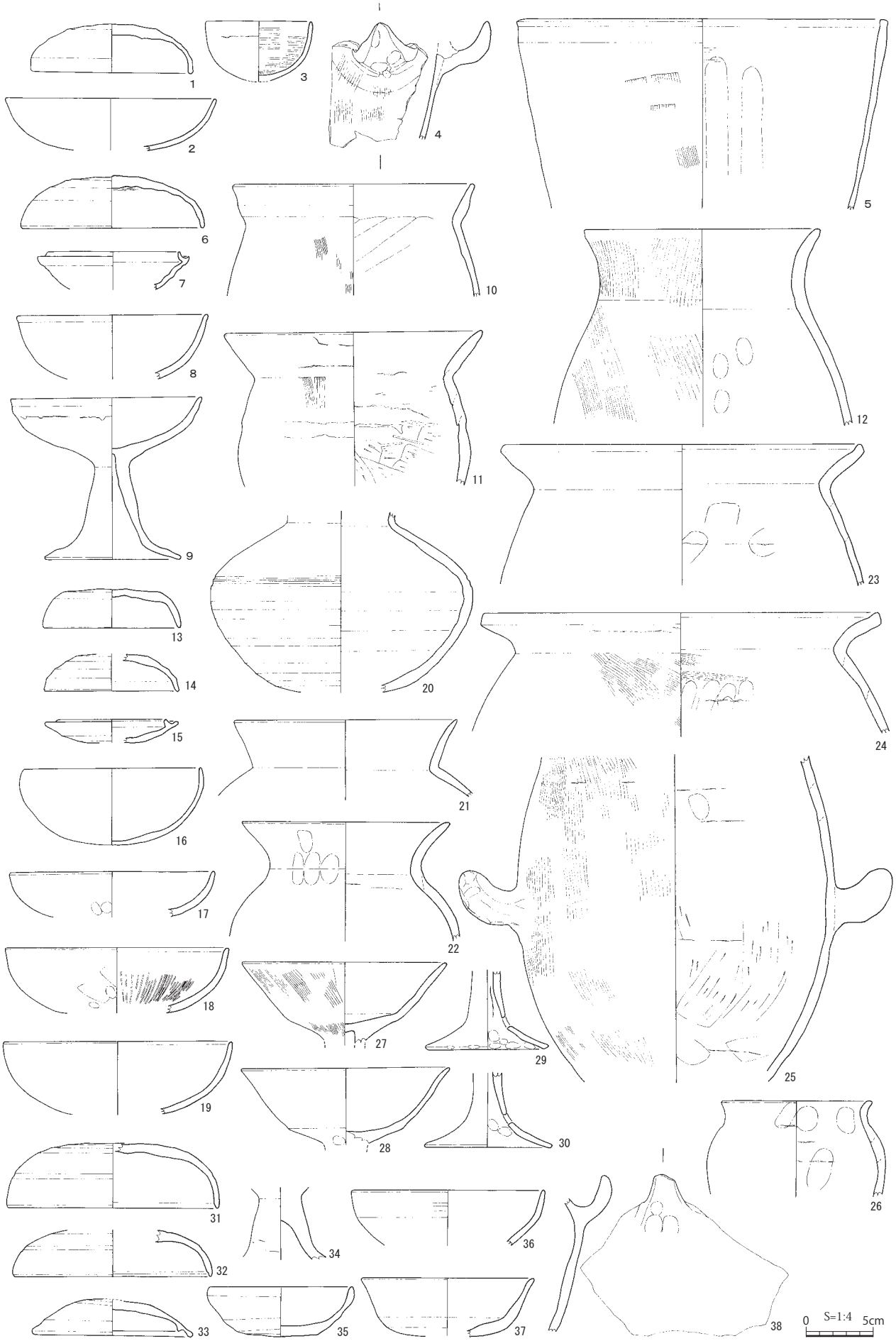

図 76　西飯降 II 遺跡遺物 34　8 － 2 区 5900・5800・6680・6770 竪穴出土土器（S=1:4）

第７節　古代以降の遺構と遺物

飛鳥・奈良時代

204 井戸　　１－３区　隅丸方形に近い円形の掘形で、上部は現状では素掘り状で、下部では円形に組まれた木製の井戸側が検出された。元は上部にも井戸枠が設置され、抜き取られた可能性がある。井戸は礫層を掘り込んで構築され、約 4.5 m下の青灰色シルト層まで掘り込んでいる。遺構掘削中に崩落したため詳細な調査ができず、井戸側の板材は重機によって引き上げた。ヒノキの丸木刳り貫き材を分割して、円形に組んだ井戸側である。直径 81 m、長さ約 2.45 mで、約 8 分割され、それぞれの幅は約 20 ～ 40 m、厚さ 7 ～ 8 cm である。内面には組み合わせる際の仕口が加工されている。井戸内の出土遺物は、奈良時代の須恵器杯蓋片、平瓶の破片がある。木製品の出土はない。

3022・3023・3025 掘立柱建物　　１－３区上面の遺構として、奈良時代の掘立柱建物が３棟、柱穴を多数検出している。掘立柱建物は３棟とも正方位にそろう南北棟である。掘立柱建物(3022)より以西では柱穴は小さくなる傾向にあり、多数検出されてはいるものの不揃いである。

3005 掘立柱建物　　１－４区　掘立柱建物が密集し、10 棟（3003・3005・3010・3006・3007・3008・3009・3012・3014・3015）を確認したが、それ以上に柱穴と思われる遺構があり、さらに多くの建物が存在した可能性がある。3005 建物は掘形が正方形で、規模もやや大きい。東西４間分を検出しているが南北は調査区外となる。この建物の周辺からは円面硯の破片が１点出土している。3010 建物を除き、ほぼ正方位の建物が多く、大半が８世紀代の建物と判断した。

3017 掘立柱建物　　４区古代の遺構は調査区の全域に分布し、その密度も濃い。掘立柱建物に復元できたものには、3017・3018・3019 建物がある。3017 建物は棟を正方位にとる南北棟で、梁間が２間、桁行が４間である。

3018 掘立柱建物　　やや棟の軸を東に傾けた南北棟で梁間３間、桁行３間、占有面積約 23㎡の総柱建物である。3018 はこれを身舎とし、その外周に柱穴列が３方に伴う。

3019 掘立柱建物　　棟を正方位にとる梁間３間、桁行３間、占有面積約 14㎡の建物である。出

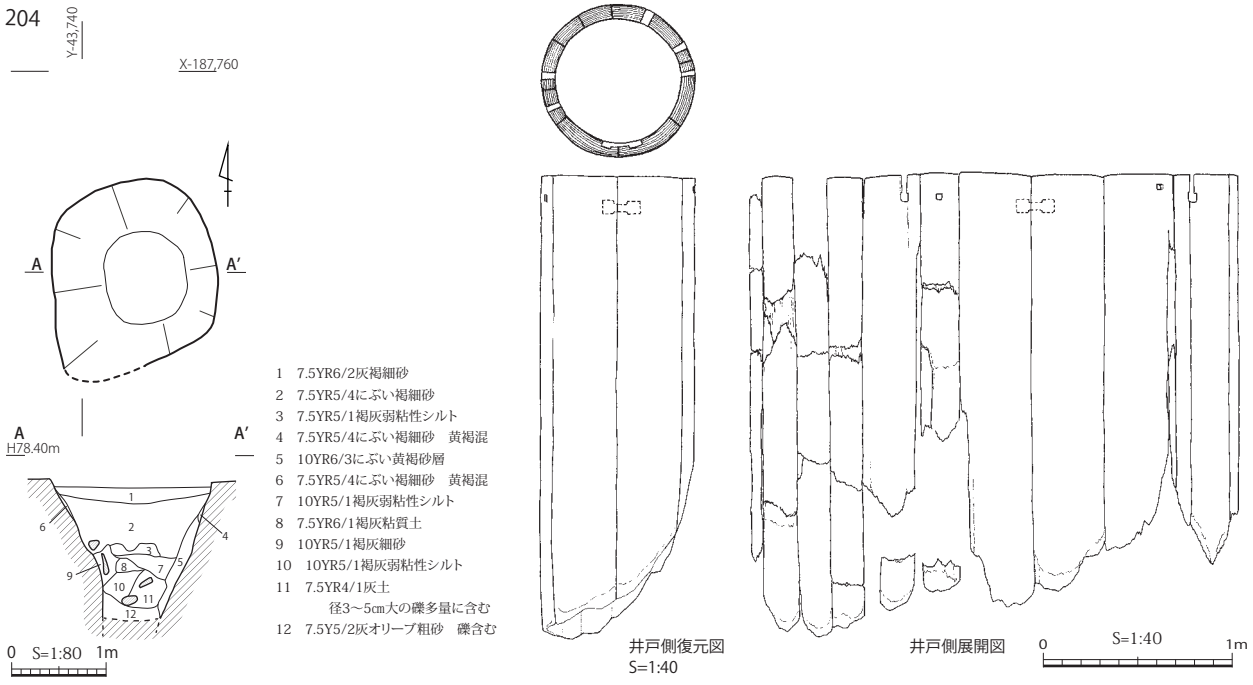

図 77　１－２区 240 井戸　平面図・断面図（S=1:80）

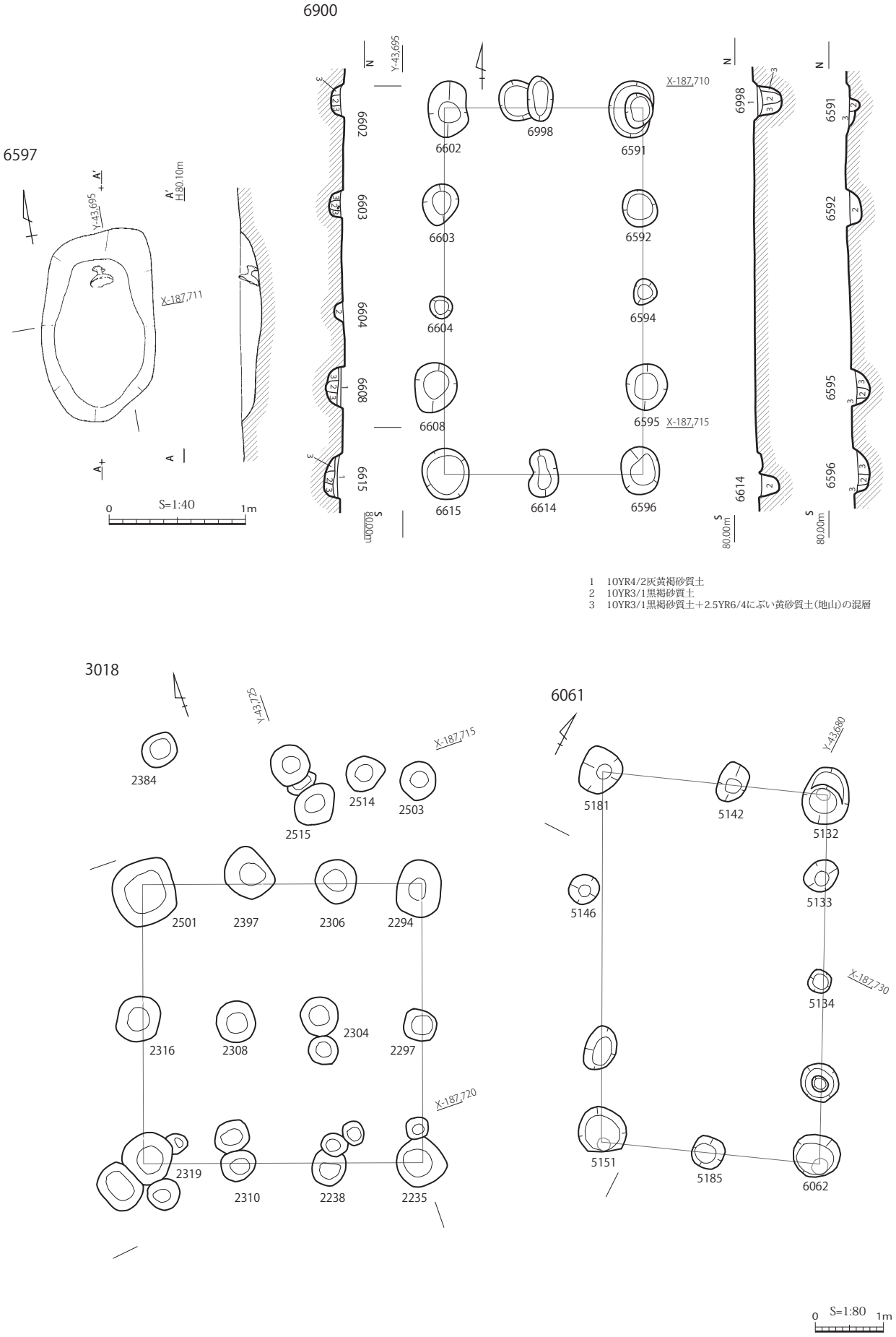

図 78　古代の掘立柱建物　４・８区　平面図・断面図（S=1:80）

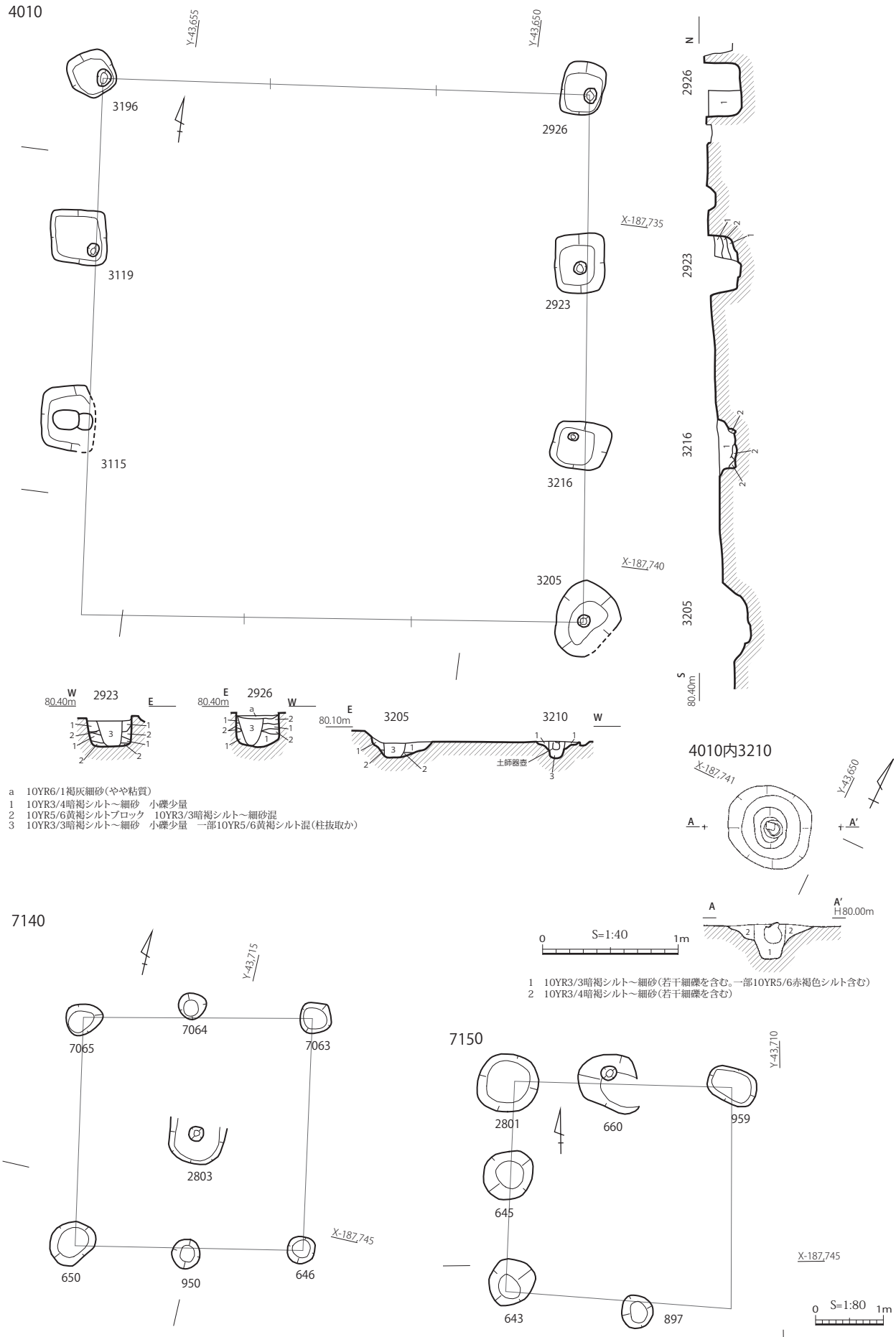

図 79　古代の掘立柱建物　6・8区　平面図・断面図（S=1:80）

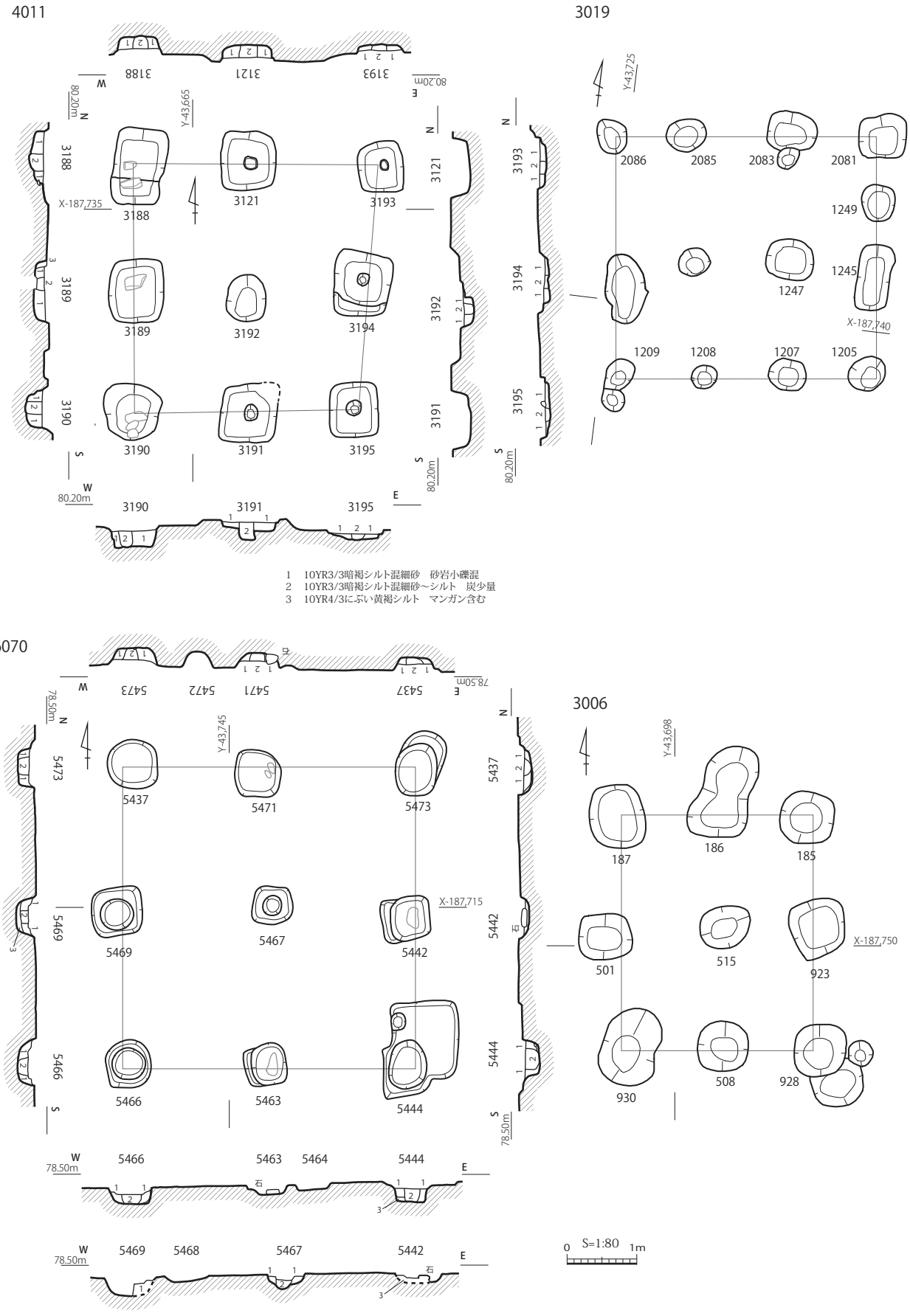

図 80　古代の掘立柱建物　6・8区　平面図・断面図（S=1:80）

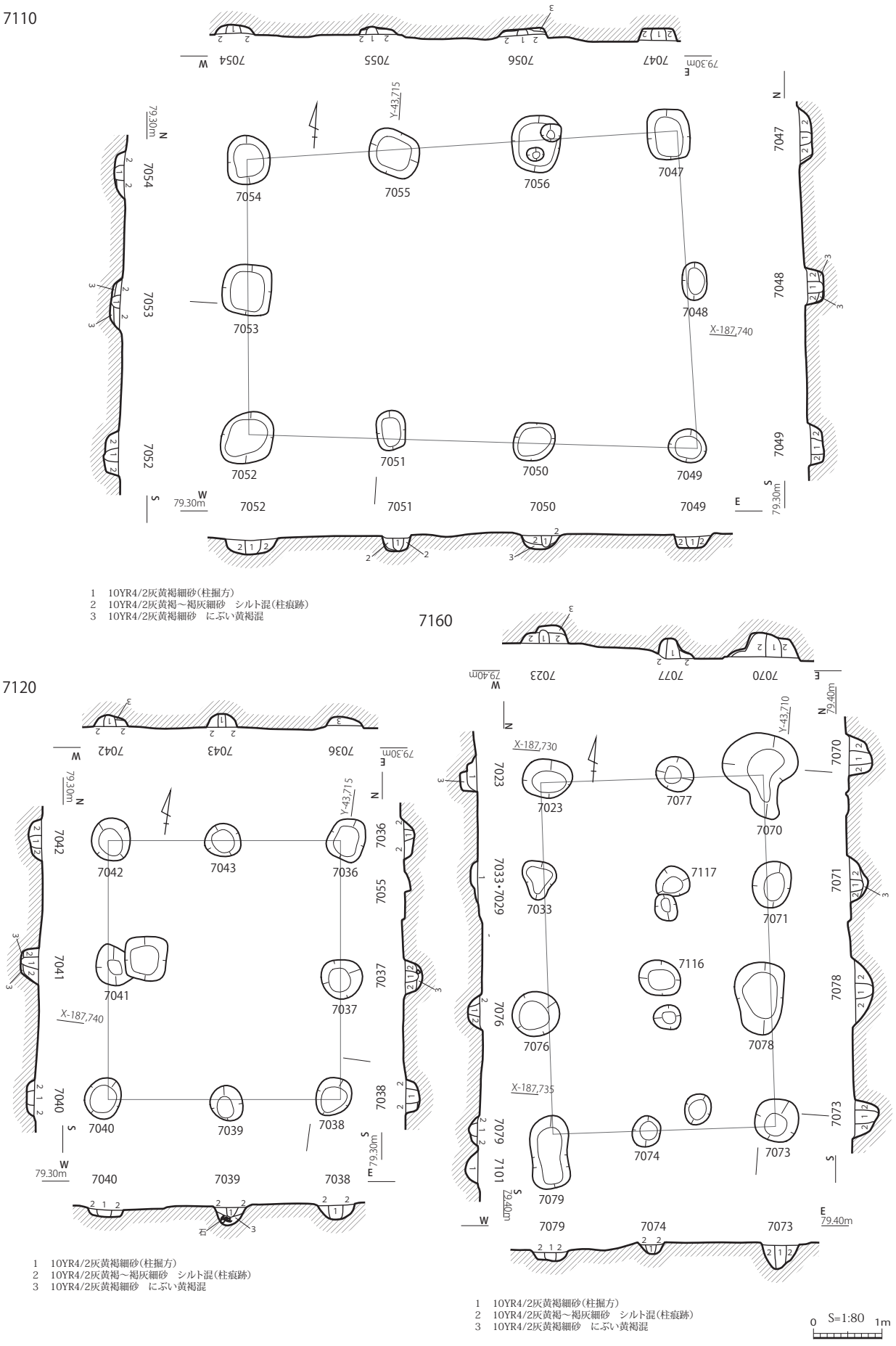

図 81　古代の掘立柱建物　8区　平面図・断面図（S=1:80）

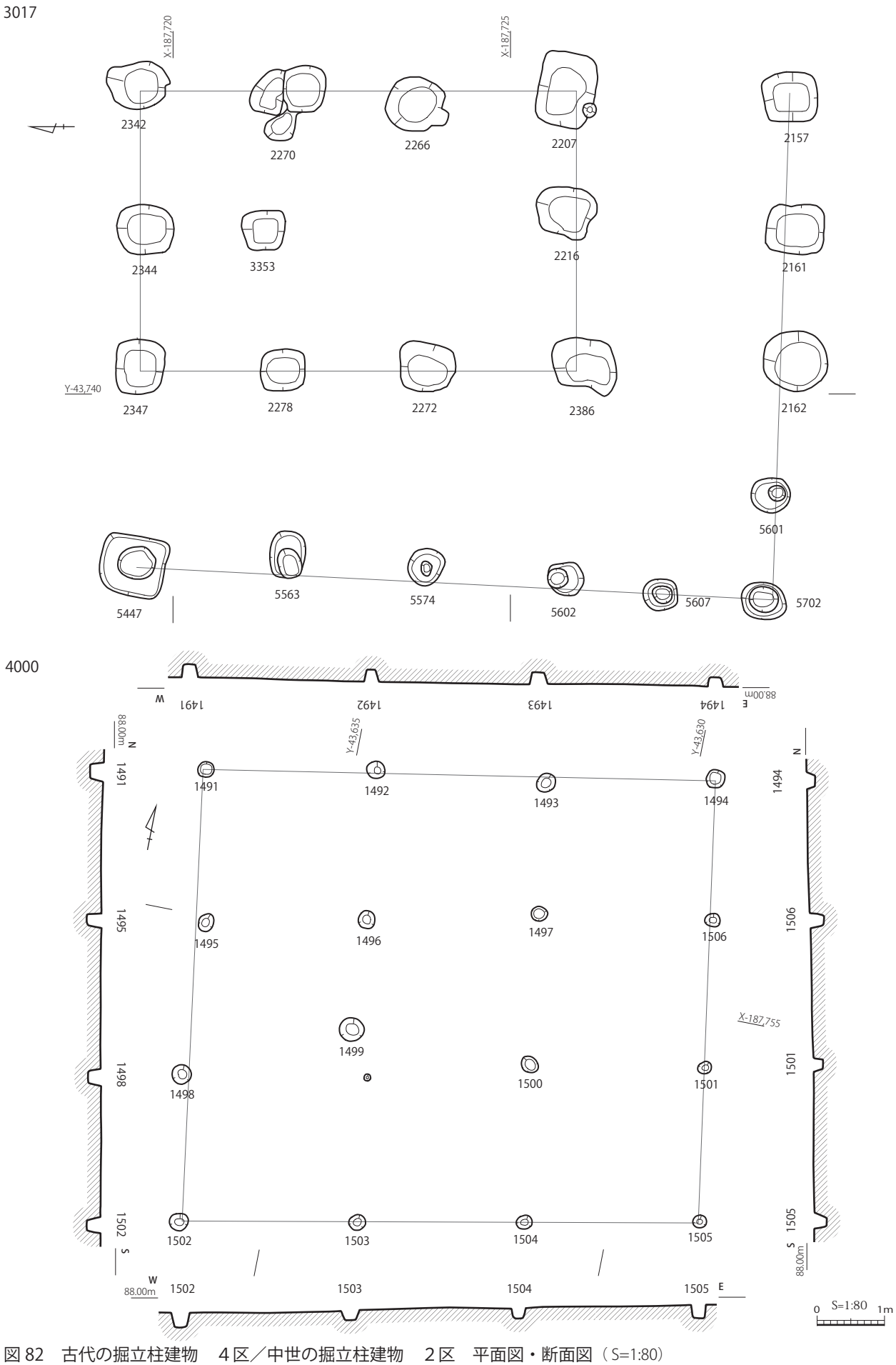

図 82　古代の掘立柱建物　４区／中世の掘立柱建物　２区　平面図・断面図（S=1:80）

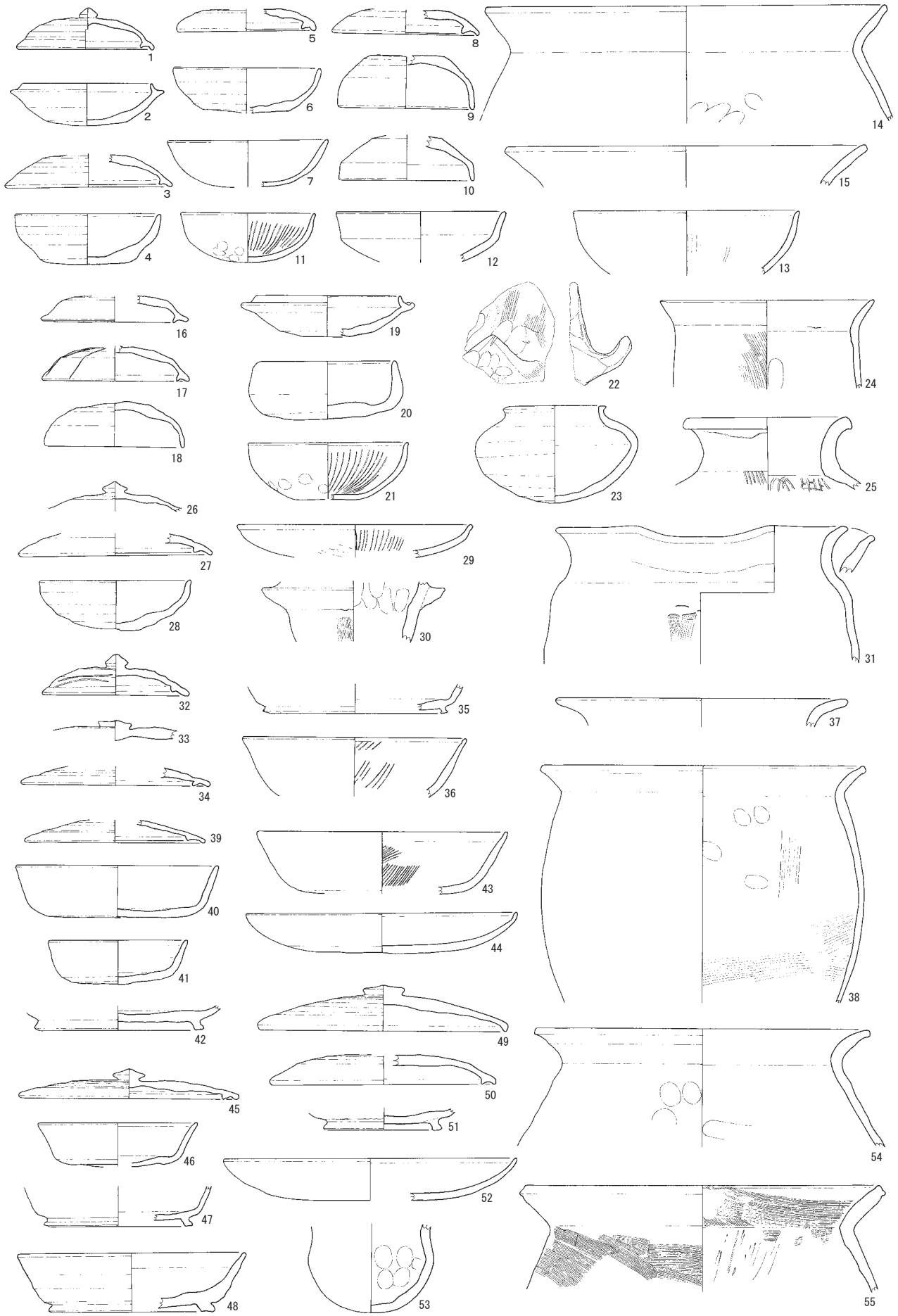

図 83　西飯降Ⅱ遺跡遺物 35　8 区 5770・5470・5460・5180 竪穴・土坑・柱穴出土土器（S=1:4）

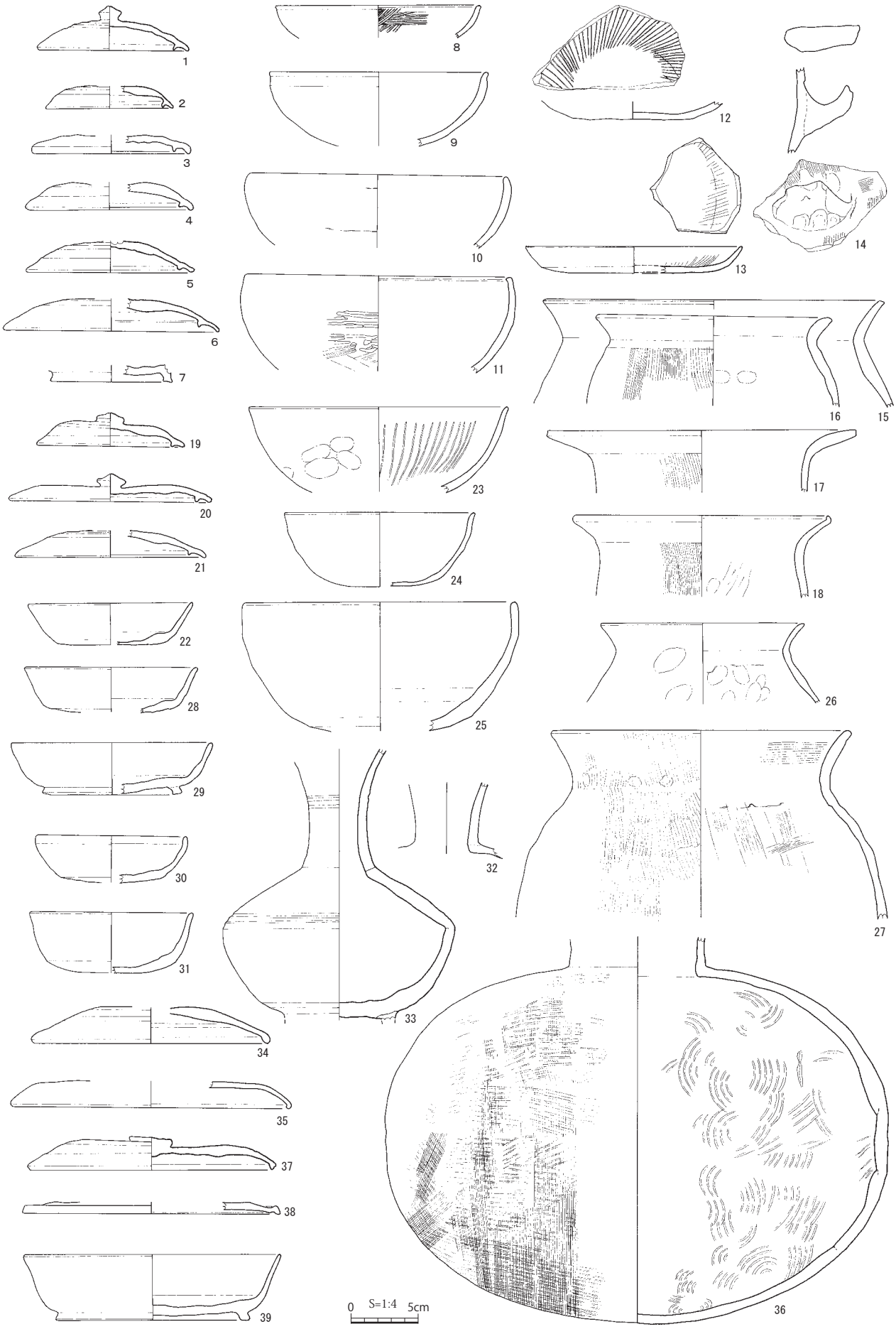

図 84　西飯降 II 遺跡遺物 36　1 区 190・166・180 竪穴・550 土坑・柱穴出土土器（S=1:4）

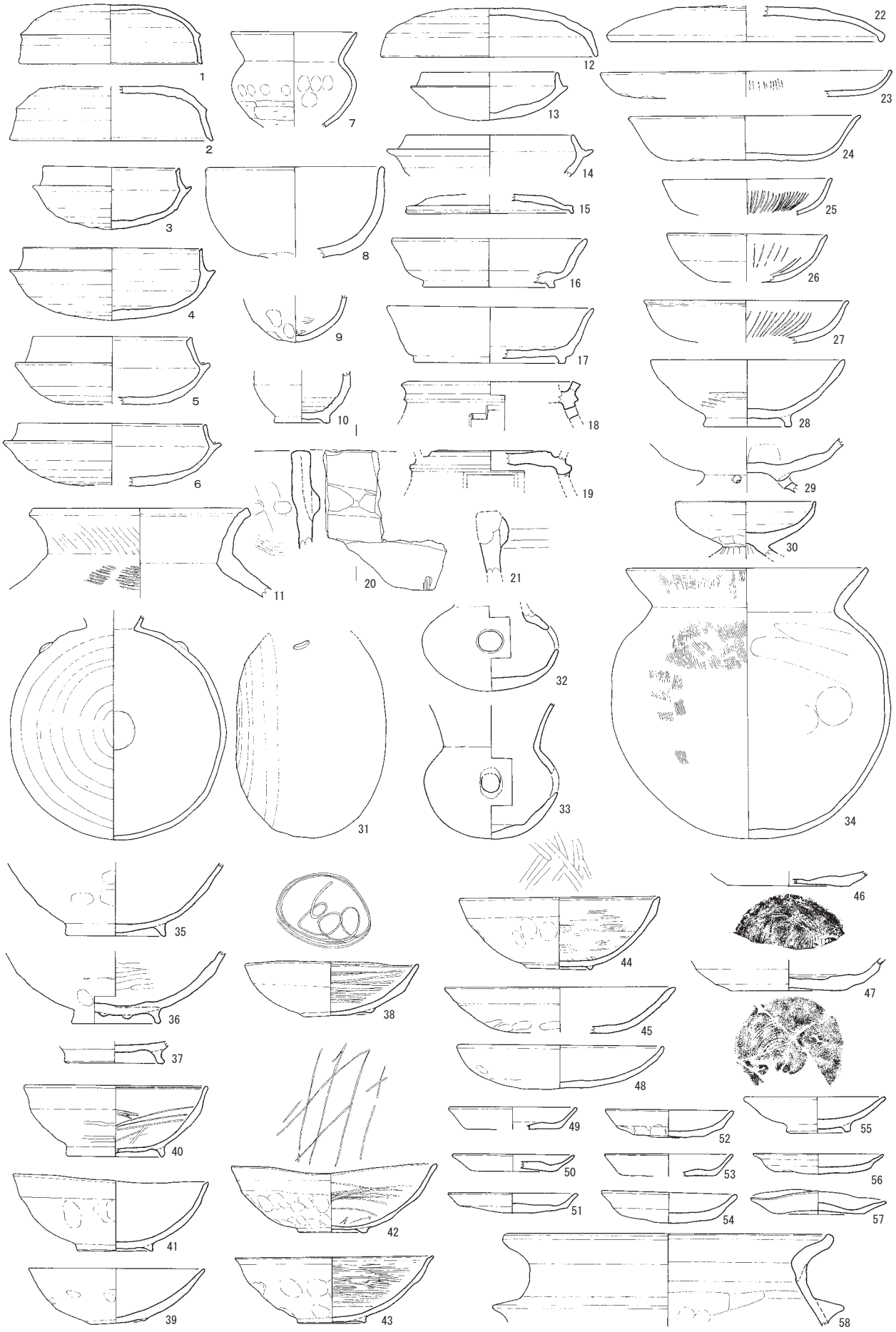

図 85　西飯降Ⅱ遺跡遺物 37　１・７・８区包含層出土遺物／中世の出土遺物（S=1:4）

土遺物は非常に少なく、時期を特定するのは難しいが、棟を正方位にとる 3017、3019 建物などは奈良時代のものと考えておく。

4011 掘立柱建物　５区 4011 建物は梁間２間（3 m）、桁行２間（3.6 m）の総柱建物で、掘形は一辺 60cm ～１mのものがあり、中には礎石を据えるものもある。５区と１－５区にまたがる柱列（3021）と方位を同じくする。

4010 掘立柱建物　５区と６区にまたがる 4010 建物は梁間３間（7.5 m）、桁行３間（7.5 m）の総柱建物で、床面積約 56㎡、８～ 9° 西偏する。６区に位置する南側柱筋の東から２列目の柱穴から、ほぼ完形の土師器甕が出土した。６区で古墳時代後期と考えられる 2222 竪穴建物上に構築され、他の調査区で検出された奈良時代の建物はほぼ正方位をとるため、古墳時代後期以降、奈良時代以前の建物の可能性がある。

5770 竪穴建物　８－１区南端の 5770 はカマドの両袖部に結晶片岩板石を並べる堅固なつくりで、燃焼部の焼土は２層以上ある。焚口の焼土を水洗選別したところ、小動物と思われる骨細片を抽出することができた。

6070 掘立柱建物　７－１区 6070 は古代の掘立柱建物である。弥生時代の溝である 6200 上に重複し、弥生時代の包含層である第６層上面で検出した。規模は、２間×２間で梁間 4.2 m、桁行 4.3 m、床面積約 18㎡を測る。柱穴の一部には片岩の礎石が残る。規模・構造ともに昨年度調査 4011 と似る。

7160 掘立柱建物　８－２区南西隅には少なくとも４棟の建物が重複する。7160 は２×３間の南北棟で、梁間 3.3 m、桁行 5.4 m、床面積約 18㎡である。

7110 掘立柱建物　7110 は２間×３間の東西棟で、僅かに西偏する。梁間 4.4 m、桁行 6.4 m、床面積約 28㎡であり、他と比べてやや大きい。

7120 掘立柱建物　7120 は２間×２間で、7110 と同様に僅かに西偏する。

7140・7150 掘立柱建物　7140、7150 は桁行３間の東西棟の可能性がある。これらの掘立柱建物のほかに、建物とは認定できない柱列が２条以上あり、塀などの可能性がある。

平安時代以降

1600・1800 土坑　２－２区南側では、平安時代の粘土採掘坑の可能性がある大型土坑２基を検出した。

4000 掘立柱建物　２－１区～２－３区では上面に相当する遺構は、中世の掘立柱建物（4000）、古代の粘土採掘坑のみで、古代の掘立柱建物などの遺構は検出しなかった。

002 溝　区上面の遺構として、１－１区・１－２区境で調査区の北西から南東へ流れる中世の溝を検出した。幅約 0.4 ～ 0.5 m、残存の深さは８～ 15㎝をはかり、条里の方向に平行している。溝の東側は畦畔の可能性がある変色部があり、この溝は畦畔に伴う溝と推測できる。出土遺物には瓦器椀と土師器皿の細片があり、時期は概ね 13 世紀である。

7200・7210 溝　調査区南側に東西方向に、中近世以降の地割りとして石垣と杭列の痕跡が残る。この地割りは、約 14° 西偏し条里地割の施工方位と一致するため、古代の条里を踏襲した可能性が高い。調査区北西側の 7200、7210 は、これらの石垣より以前の遺構である。黄褐色シルトの基盤層が張り出した部分を切削し、溝を巡らす。溝の埋土は褐灰色シルトで、須恵器とともに人頭大の円礫が多数落ち込んでいた。一部の円礫は、後世の石垣の部材が混入している可能性もある。条里の施工方位とは異なるため、先行する土地改変が考えられる。

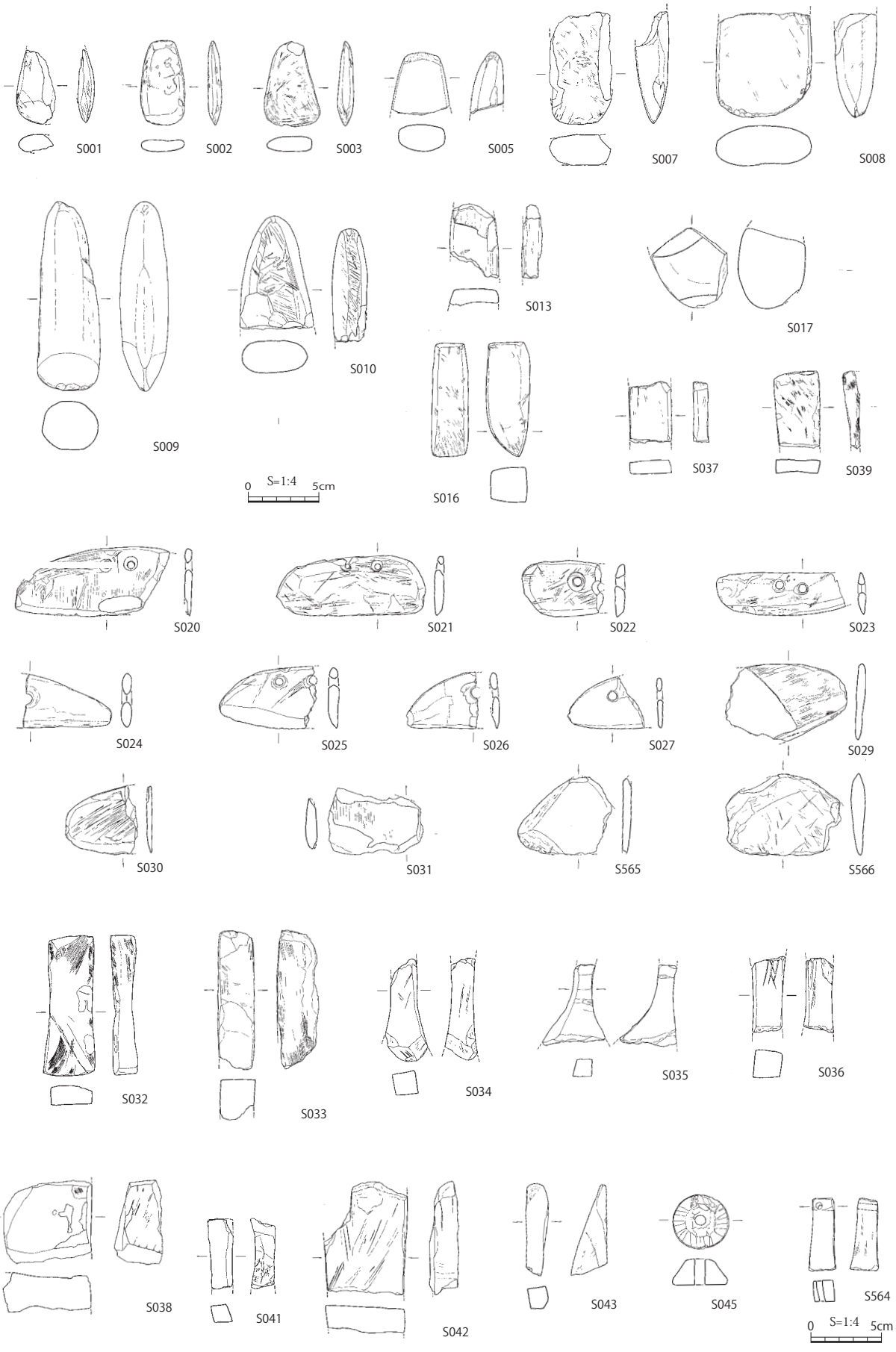

図 86　西飯降 II 遺跡遺物 38　磨製石斧・石庖丁・砥石・紡錘車（S=1:4）

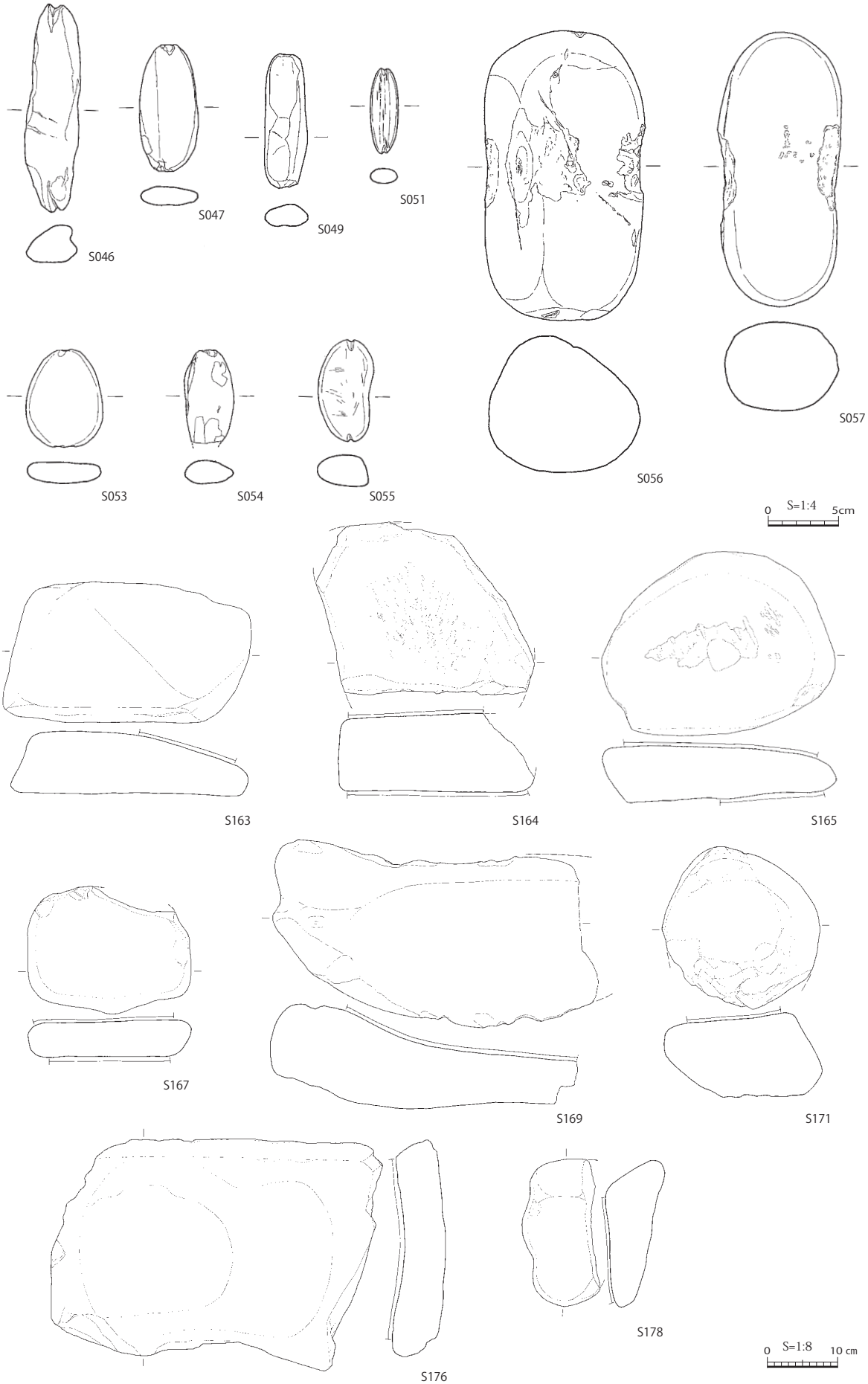

図 87　西飯降 II 遺跡遺物 39　石錘（S=1:4）　石皿・台石（S=1:8）

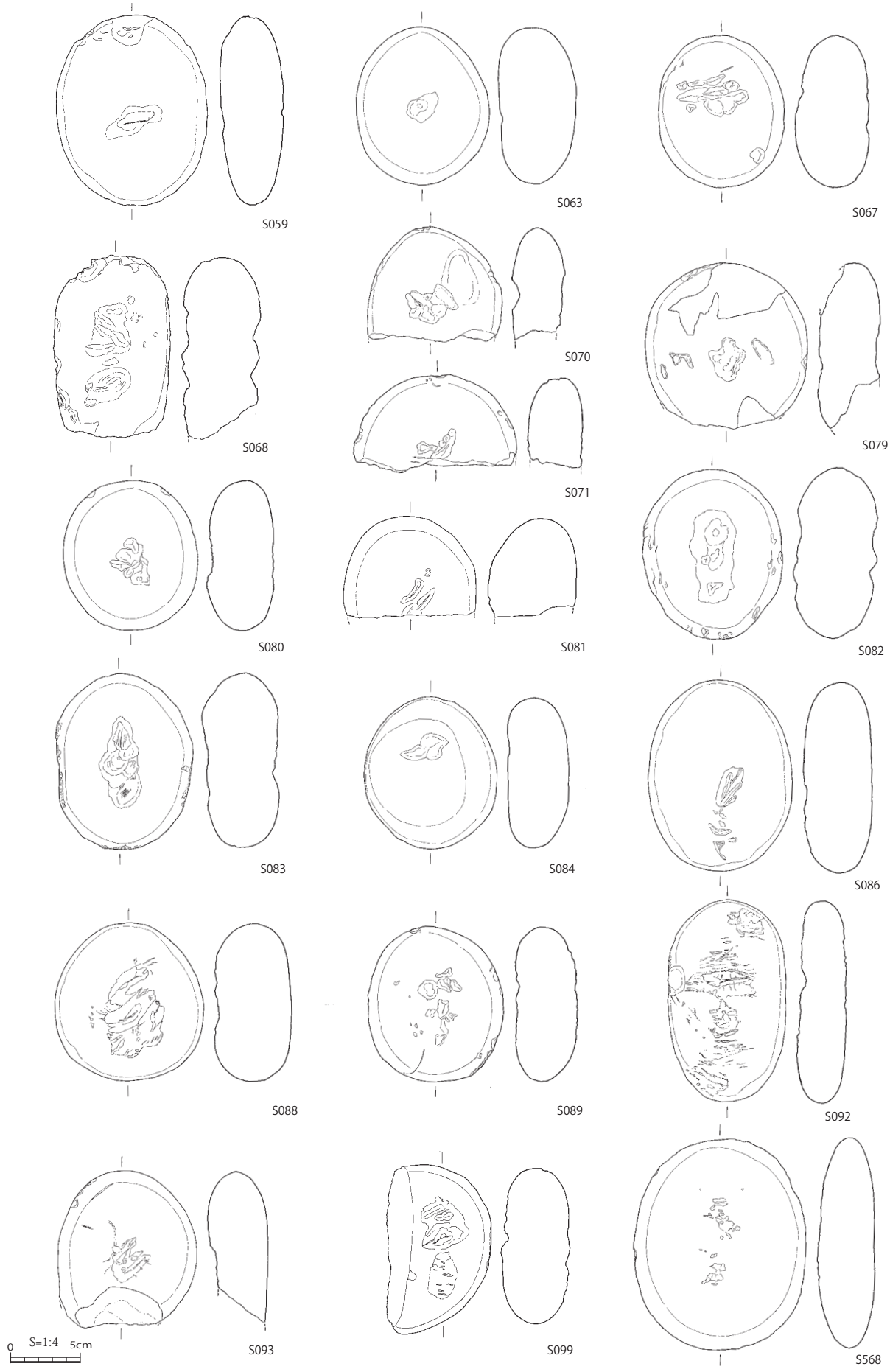

図 88　西飯降 II 遺跡遺物 40　凹石・磨石・敲石（S=1:4）

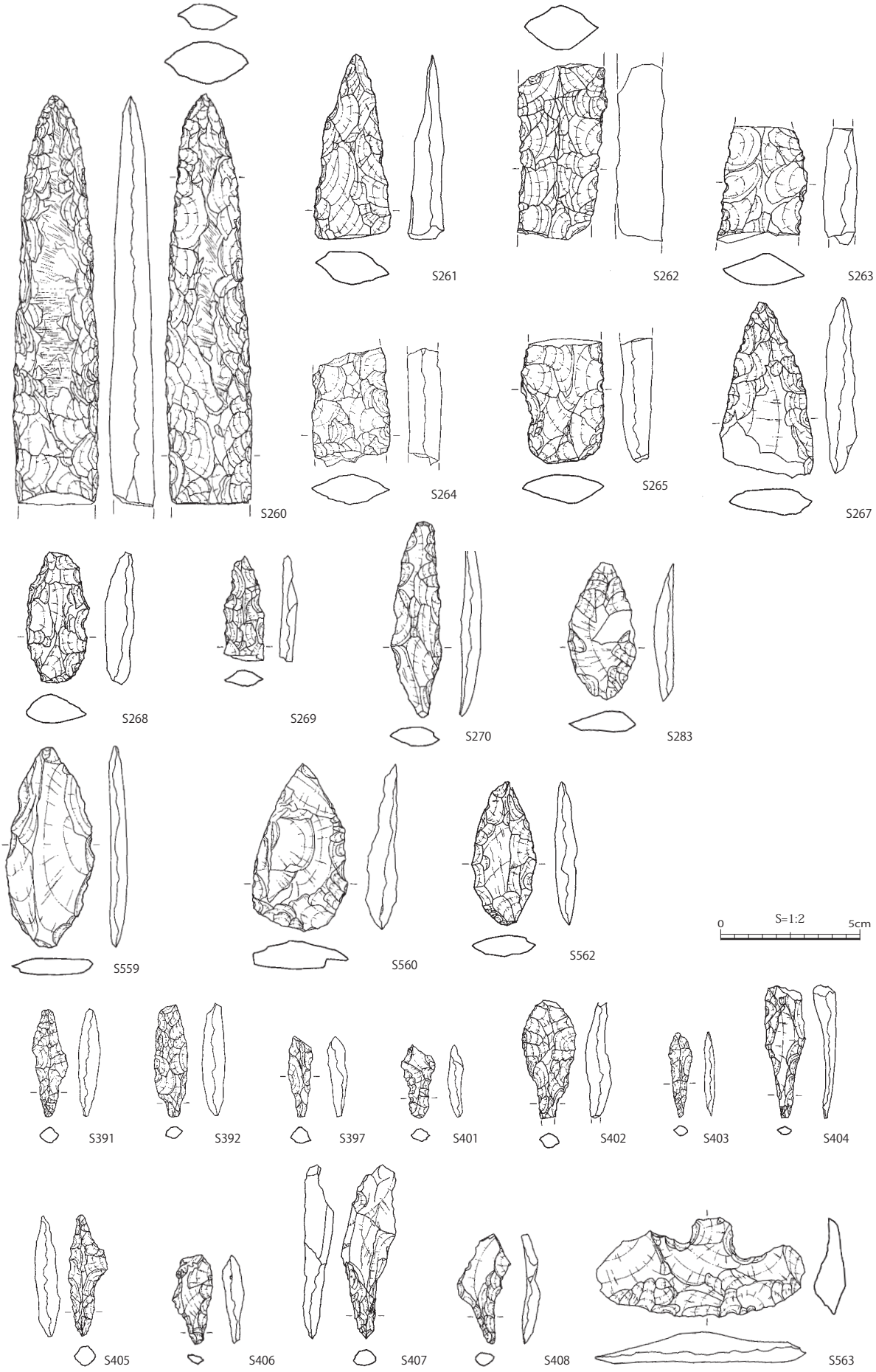

図 89　西飯降 II 遺跡遺物 41　打製石剣・尖頭器・スクレイパー・石錐（S=1:2）



図 90　西飯降 II 遺跡遺物 42　石鏃（S=1:2）

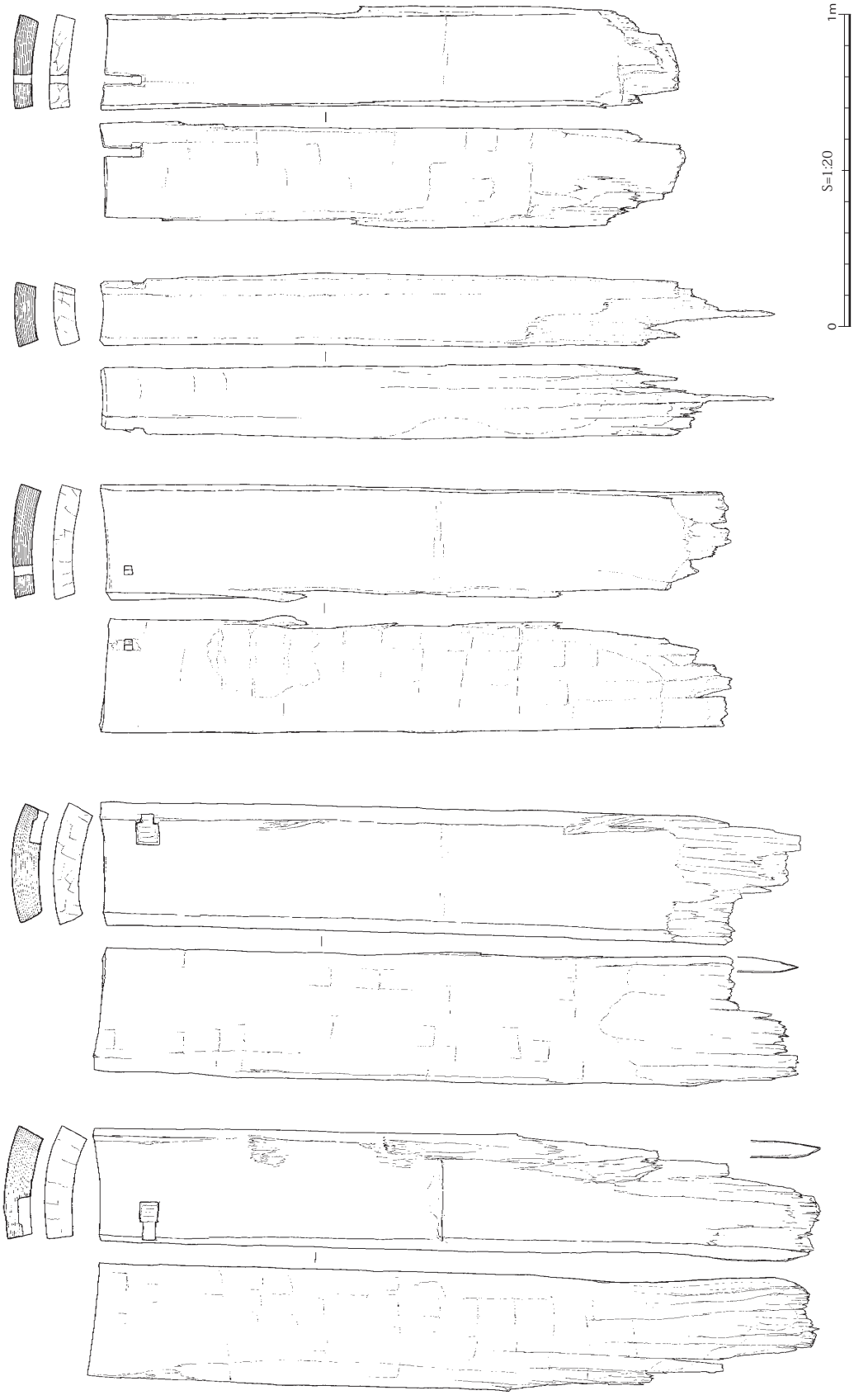

図 91　西飯降 II 遺跡遺物 43　204 井戸側板（S=1:20）

第８節　小結

今回の調査では、縄文時代の竪穴建物１棟、弥生時代の竪穴建物 17 棟、溝７条、土器棺３基、古墳時代の竪穴建物 155 棟、飛鳥・奈良時代の掘立柱建物 25 棟、中世の掘立柱建物２棟等の遺構が確認できた。特に、弥生時代～奈良時代においては遺構密度が高く、周辺地域の中心的な集落と考えられる。以下、時代を追ってその成果をまとめる。

縄文時代

調査地東端の２区・９区を中心に、縄文時代後期中葉から後葉の遺構が分布する。竪穴状遺構１基、埋設土器３基、土坑等である。出土遺物は遺存状況が良好で磨耗しておらず、現調査区直近の東側に集落が広がる可能性が高い。

調査地の東方約 50 ｍに位置する西飯降Ⅰ遺跡では、表採資料として成興野型石棒１点が確認されている。今回の調査成果とあわせて捉えると、弁天谷川西岸一帯に縄文時代後期中葉～後葉の遺構が広がっていると推測できる。また調査地周辺をみると、約 700 ｍ西方の丁ノ町・妙寺遺跡（第２次調査）では後期初頭の遺構、約 500 ｍ東方の中飯降遺跡（第３次調査）では後期前葉の遺構が検出されている。後期中葉～後葉の西飯降Ⅱ遺跡を含め、この周囲一帯が、縄文時代後期の一連の生活圏として認識できる。

弥生時代

弥生時代前期の遺物は出土していない。弥生時代中期から後期の検出した遺構は、竪穴建物 17 棟、土器棺３基、溝６条などである。

竪穴建物の分布は、７区 6200 溝から東で、９区 5400・6400・6300 溝から西の約 160 ｍの範囲内にあり、その外側は遺構・遺物とも希薄となる。また 6200、5400 溝の遺物出土状況は、居住域側から落ち込んだ状況であることから、居住域の端を意識したと考えられる。

円形竪穴建物は、直径 10 ｍ前後のやや大型の住居と、直径７ｍ以下の小型の住居の二種に大別できる。前者は総じて、竪穴の掘り込みが浅く遺物はあまり残存しない。後者は掘り込みが深く、比較的、残存状況が良い。また弥生時代中期から後期にかけて、円形竪穴建物以外の建物は現状では認識していないが、掘立柱建物や方形竪穴建物などが存在する可能性もある。

調査区外の南北にも弥生時代の遺構の分布は広がるが、周辺地形からみると、居住域の範囲としては、検出しえた東西幅とほぼ同程度に南北に広がると推測できる。生産域は、調査地より南西方向にあたる、畑谷池谷筋の扇状地を中心に展開すると想定している。また、既存調査では畑谷池谷筋より西側で、弥生時代中期～後期の方形周溝墓と竪穴建物が検出されている（平成 18 年度調査）。これらと一連の遺跡として捉え、集落構成・変遷を考えることで、弥生時代集落調査の好例となると思われる。

古墳時代前期

古墳時代前期の遺構は、おもに調査区の南東方向に広がる。方形竪穴建物 25 棟を検出したが、不明瞭で遺物が少ないものが多い。竪穴建物は一辺 4.5 ～ 5.0 ｍで、中央に炉を設ける。弁天谷川東岸の中飯降遺跡でも、当該期の竪穴建物が確認されており（平成 20 年度調査）、弁天谷川をはさんだ集落の広がりあるいは変遷が想定できる。

古墳時代中期～後期

古墳時代中期後半から後期にかけて、遺構は調査区の中央を中心に分布し、飛躍的に遺構密度が

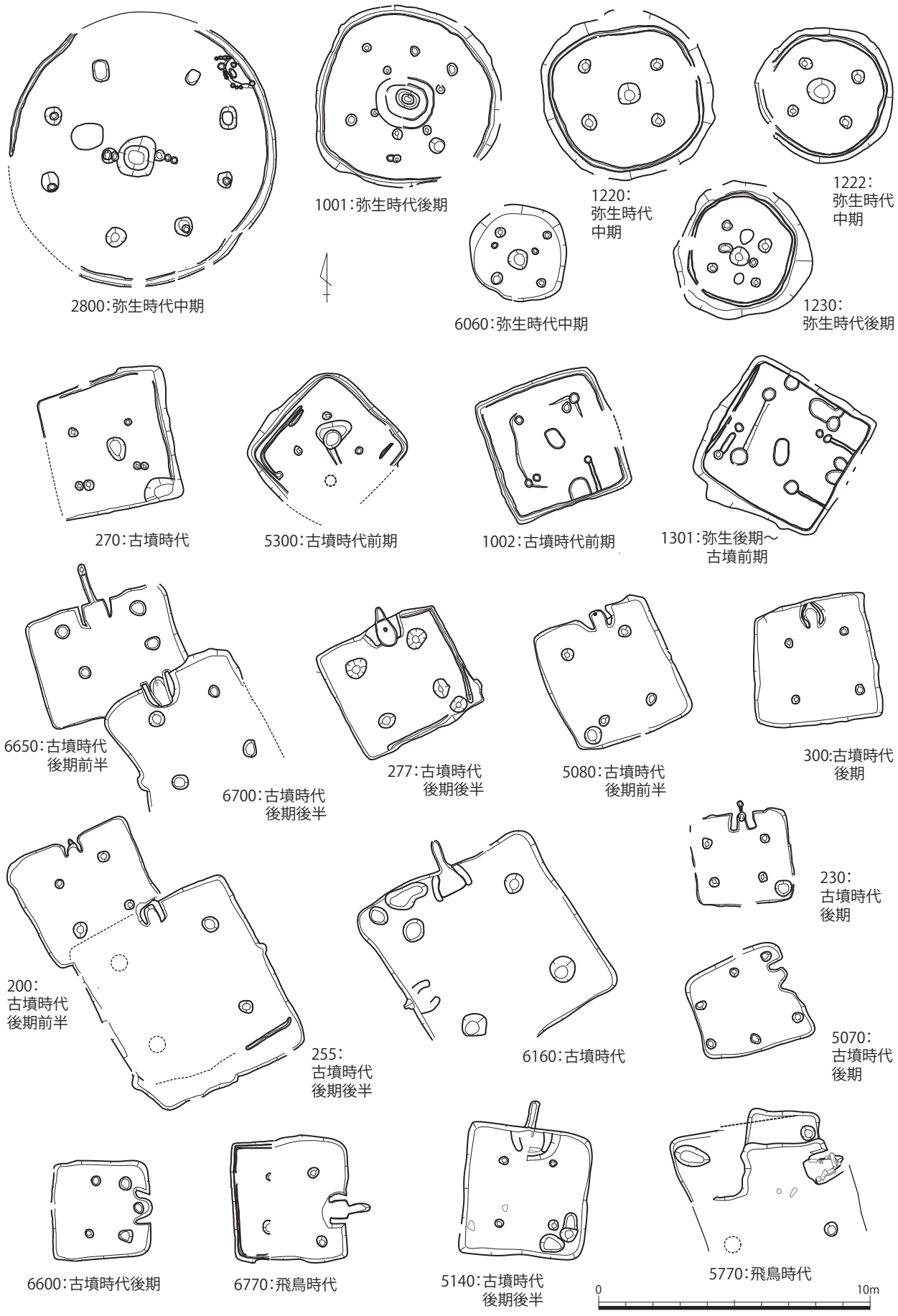

図 92　西飯降 II 遺跡　竪穴建物の時期別変遷（S=1:200）

高くなり、飛鳥・奈良時代まで連続する。確認した竪穴建物は詳細な時期が不明なものもあわせると合計 130 棟である。竪穴建物と掘立柱建物はその多くが、古墳時代後期から飛鳥時代にかけて（６～７世紀）の所産と思われる。現状で古墳時代後期の竪穴建物とした遺構のなかに、飛鳥・奈良時代まで下る可能性があり、逆に古代の掘立柱建物とした遺構のなかに、古墳時代後期に含まれる可能性もある。

竪穴建物は、平均一辺４ｍの小型の住居がほとんどだが、なかには７区 6160 など一辺７ｍのやや大型の竪穴がある。北側もしくは東側にカマドを備えるものが多い。このうち８区の 6600・6770・6730・5770・5080 は、カマドの支脚や焚口に結晶片岩板石を用いる。対して８区の南に位置する１－４区では、カマドの支脚に砂岩円礫を用いる例が多い。この相違点は竪穴建物群の組成や変遷を考えるうえで示唆的である。また、カマド内や付近から製塩土器が出土する例が多い。この点は、塩の生産地である紀淡海峡沿岸から主な消費地である大和盆地へという塩の流通を考察すると、中継地点としての重要性が窺える。

この他、遺物包含層などから円筒埴輪片、滑石製紡錘車などが出土している。

古墳時代の遺跡が希薄であったかつらぎ町域において、濃密な活動の痕跡が確認できたことは、大きな意義があるといえる。

古代

調査区中央の東西約 100 ｍの範囲に遺構が集中する。掘立柱建物が中心となるが、一部の竪穴建物が当該期に含まれる可能性がある。

掘立柱建物は合計 25 棟を確認した。建物の配置については、明確な規則性は見出し難いが、一部の建物については柱筋が揃う可能性がある。８区南西隅から１－４区にかけて約 20 ｍ四方の範囲に特に密集し、重複する。遺構の重複関係などは検討を要すが、少なくとも２～３時期の変遷を想定できる。建物の規模は、２間×２間でほぼ方形のものと２間×３間ないし２間×４間で長方形を呈するものがある。長軸がほぼ座標北に平行あるいは直行するものが多いが、８区 6061 や５区 4010 などはやや西偏する。このほか昨年度調査区では、掘立柱建物群の南西に井戸１基がある。井戸は厚さ７～８cm、長さ４ｍの側板を円形に設置するという堅牢な構造である。

出土遺物としては、須恵器杯・長頸壺・土師器甕などのほかに円面硯２点が特筆できる。

建物の数や配置、硯や井戸の存在などから、官衙的な性格を帯びる可能性を想定している。いずれにしても、調査地より南西へ展開すると予想される生産域の開発における拠点という認識は、過大評価ではないであろう。

平安時代の遺構は、溝と墓の可能性がある土坑、粘土採掘坑の可能性がある土坑、ピットなどごく少数である。遺物包含層からフイゴの羽口や鉄滓が出土しており、古代の所産であると推測でき、周辺に工房が存在した可能性もある。

中世以降

調査区内で検出した遺構は、掘立柱建物４棟、集石遺構１基である。遺物包含層から土錘が数点出土しているが、古代～中世の所産である可能性がある。調査区全体に中世水田層と推測できる第３層・第４層が広がっていることから、中世には周辺一帯は水田化されていたことがわかる。調査地周辺は官省符荘の範囲であるため、その開発にともなうものと考えられる。古代の条里に含まれる範囲は、その地割りを踏襲しており、条里の範囲外と思われる地域は、ほぼ自然地形に沿った地割りとなっている。

弥生時代中期～後期

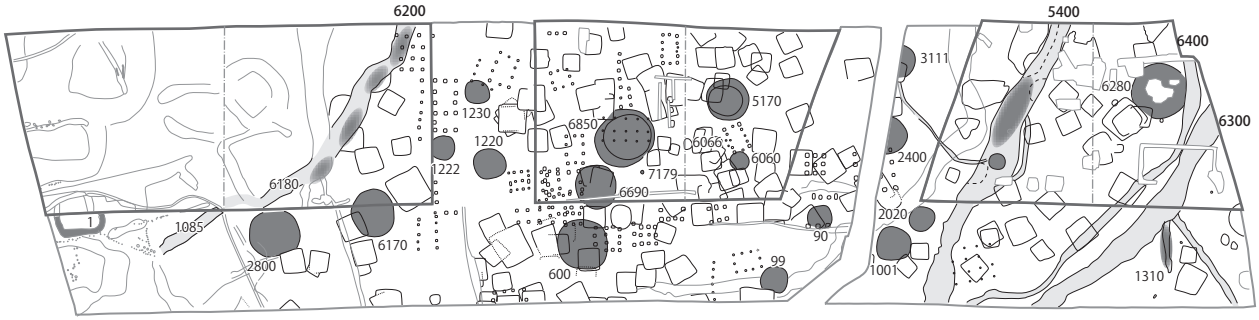

古墳時代前期

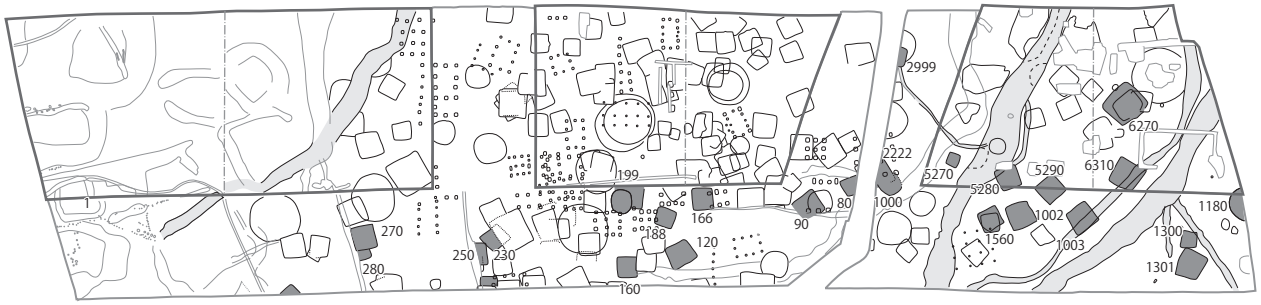

古墳時代中期～後期

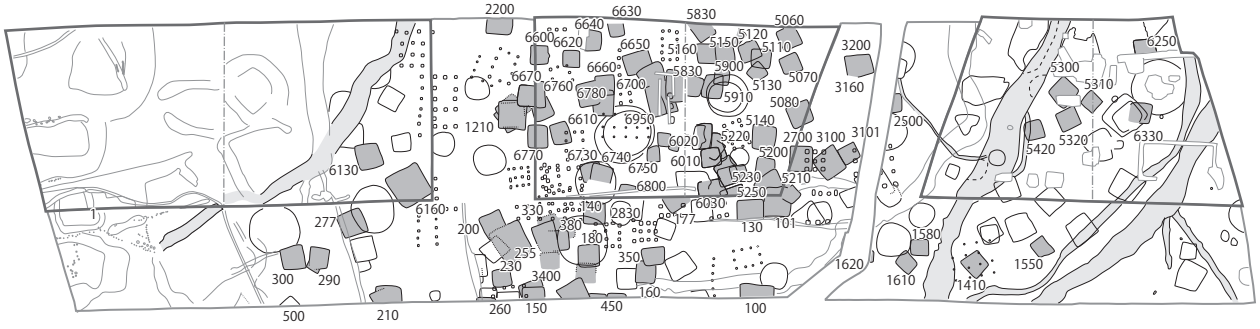

飛鳥・奈良時代

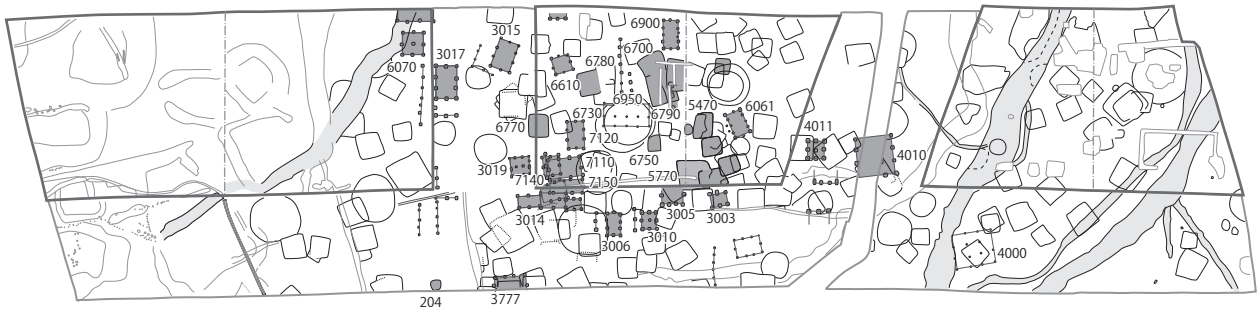

図 93　西飯降 II 遺跡　遺構変遷図（S=1:1,500）

表 1　竪穴建物一覧

遺構番号	調査区	地区割		平面形	東西(m)	南北(m)	主柱	主軸	炉・竈	位置	その他	出土遺物	時期
270	1-2 区	H8	n13,14	方形	4.3	4.7	4		炉	中央		TK43	古墳後期
277	1-2 区	H8	on12,13	方形	4.8	4.8	4		カマド	北西辺		TK43	古墳後期
280	1-2 区	H8	n15	方形	2.5	-	?		?	-			古墳中期～後期
290	1-2 区	H8	p14	方形	3.7	3.5	4		カマド	北辺			古墳中期～後期
299	1-2 区	H8	p15	方形	2.7	-	?		?	-			古墳中期～後期
300	1-2 区	H8	rq14,15	方形	4.5	4.5	4		カマド	北辺			古墳中期～後期
500	1-2 区	H8	rq16	方形	-	-	-		カマド	北西辺		TK43	古墳後期
2800	1-2 区	H8	srq12,13,14	円形	9.8	9.5	8		炉	中央			弥生中期
3402	1-2 区	H8	nm11,12,13	円形	8.0	9.0	8		炉	中央			弥生中期？
210a	1-2 区	H8	mn16	円形	5.6	-	?		?	-			古墳前期
210b	1-2 区	H8	m16	方形	4.6	-	4		カマド	北西辺	支脚：砂岩	TK10	古墳後期
150	1-3 区	H8	ef16	方形	4.1	-	-		カマド 2	北辺	※カマド2基	TK10,TK209	古墳後期
200	1-3 区	H8	hg12,13	方形	4.3	4.2	4		カマド	北西辺	支脚：砂岩	TK10	古墳後期
222	1-3 区	H8	hg13,14	方形	4.3	4.0	4		?	-		MT15	古墳後期
230	1-3 区	H8	g15	方形	3.6	3.3	4		カマド	北辺	支脚：砂岩		古墳中期～後期
240	1-3 区	H8	h16	方形	3.7	-	-		?	-			古墳中期～後期
250	1-3 区	H8	h14,15	方形	-	4.3	-		?	-	支脚：砂岩	TK43	古墳後期
255	1-3 区	H8	fg13,14	方形	6.4	6.3	4		カマド	北西辺	支脚：砂岩	TK43	古墳後期
260	1-3 区	H8	g16	方形	4.4	-	-		カマド	-			古墳中期～後期
777	1-3 区	H8		方形								須恵器	古墳中期～後期
3400	1-3 区	H8	ef15,16	方形	4.3	-	-		カマド	北西辺	支脚：砂岩	須恵器	古墳中期～後期
3777	1-3 区	H8	h16	方形	-	-	-		カマド	北辺			古墳中期～後期
330	1-4 区	H8	e13	方形	4.7				カマド	北西辺		TK10	古墳後期
120	1-4 区	G8	wx14,15	方形	4.7	4.2	4		カマド			TK47	古墳中期
140	1-4 区	H8	bc12	方形	4.2	3.7	4		カマド？	北辺	支脚：砂岩	TK47	古墳中期
160	1-4 区	H8	a15	方形	3.8	4.0	4		?	-		MT15	古墳後期
166	1-4 区	G8	v12	方形	3.9	-	4		炉	中央			古墳前期
180	1-4 区	H8	c14	方形	4.0	4.2	4		カマド	北辺	支脚：砂岩	MT15	古墳後期
188	1-4 区	H8	x13	方形	3.6	3.5	4		炉？	中央			古墳前期？
199	1-4 区	G8	y12	方形	-	-	-		?			須恵器	古墳中期～後期
310	1-4 区	H8	cd16	方形	5.2	-	4		カマド	北東辺		須恵器	古墳中期～後期
340	1-4 区	G8	y14	方形	4.5	3.7	4		カマド	南辺			飛鳥
350	1-4 区	G8	y15	方形	4.5	4,2	4		カマド？	北辺			古墳後期
380	1-4 区	H8	d13	方形	-	3.8	4		カマド	東辺	片岩		古墳後期？
400	1-4 区	H8	c15	方形	-	-	4		カマド	北辺？	支脚：砂岩	TK43	古墳後期
440	1-4 区	H8	e14	方形	-	-	4		カマド	北辺？			古墳後期？
450	1-4 区	H8	ab16	方形	3.4	-	-		カマド	北辺			古墳中期～後期
600	1-4 区	H8	bcd13,14	円形	9.0	9.5	8?		炉 2	中央	※炉2基	須恵器あり（弥生中期あり、弥生後期～庄内あり）	弥生中期？
677	1-4 区	H8	e12	方形？	-	-	-		カマド？	-			古墳中期～後期
3875	1-4 区	H8	cd13	方形？	-	-	-		カマド	北東辺？	砂岩	製塩土器	古墳中期～後期
3880	1-4 区	G8	vw16	方形	3.7	-	-		?	-			古墳？
3888	1-4 区	H8	b16	方形	3.3	-	-		カマド	北辺	支脚：土師器小型壺		古墳後期
80	1-5 区	G8	o11,12	方形？	-	-	-		?	-	ベッド状遺構		古墳前期？
90	1-5 区	G8	p12	円形	-	4.4	4		炉	中央			弥生
99	1-5 区	G8	rs15	円形	5.3	5.1	4		炉	中央			弥生
100	1-5 区	G8	st16	方形	6.5	-	4		カマド	北辺		TK43	古墳後期
110	1-5 区	G8	q12	方形	5.0	4.7	4?		?	-			古墳？
111	1-5 区	G8	r12	方形？	-	-	-		?	-			古墳？
130	1-5 区	G8	st12	方形	4.8	-	4		カマド	北辺	支脚：砂岩	TK209	古墳後期
1000	2-1 区	G8	m11	円形？	4.7	-	4		炉	中央			古墳前期？
1001	2-1 区	G8	lm13,14	円形	6.7	6.4	6		炉	中央	炉堤あり	弥生後期？	弥生後期？
1580	2-1 区	G8	kl14	方形	3.0	2.5	4		カマド	東辺	支脚：砂岩	TK47	古墳中期
1610	2-1 区	G8	l14,15	方形	3.8	-	4		カマド	北東辺		TK47	古墳中期
1620	2-1 区	G8	n14	方形	-	2.2	-		カマド	北辺？	支脚：砂岩		古墳中期～後期
2020	2-1 区	G8	kl12,13	円形	5.0	4.7	4		炉	中央			弥生中期～後期
1002	2-2 区	G8	fg12,13	方形	4.8	4.7	4		炉	中央		庄内	古墳前期
1003	2-2 区	G8	cd12,13	方形	4.5	4.8	4		炉	中央			古墳前期？
1400	2-2 区	G8	de11,12	方形	4.5	4.4	4		炉？	中央？		布留式新相	古墳前期後半
1410	2-2 区	G8	hi14,15	方形	4.0	4.0	4		炉	中央			古墳前期？
1550	2-2 区	G8	ef13,14	方形	4.0	3.2	4		カマド？				古墳中期～後期
1560	2-2 区	G8	h13	方形	3.3	3.3	4		炉	中央		庄内～布留？	古墳前期？
1570	2-2 区	G8	h13	方形	4.1	4.0	4		?	-		庄内～布留？	古墳前期？
1182	2-3 区	F8	t15	不整円形	-	3.5	-		-	-		元住吉山	縄文後期
1300	2-3 区	F8	w14	方形	3.0	3.0	4		炉	中央		庄内～布留か	古墳前期
1301	2-3 区	F8	vw15,16	方形	5.0	5.2	4		炉	中央		庄内～布留	古墳前期
1180a	2-3 区	F8	u12,13	円形	-	-	-		-	-			弥生後期？
1180b	2-3 区	F8	u12,13	方形	-	-	-		-	-			古墳前期？
1220	4 区	H8	gh9.10	円形	6.3	5.9	5?		炉	中央			弥生中期
1222	4 区	H8	j89	円形	4.9	4.9	4		炉	中央		弥生中期	弥生中期
1230	4 区	H8	hi6	円形	4.8	4.5	4		炉	中央			弥生後期
2288	4 区	H8	gh3	方形	5.2	-	-		カマド	東辺			古墳中期～後期
1210a	4 区	H8	fg7,8	方形			4?		炉？	中央			古墳後期
1210b	4 区	H8	fg7,8	方形			4?		カマド	北辺	支脚：砂岩		古墳後期
1210c	4 区	H8	fg7,8	方形			?		?	-			古墳後期
2700	5 区	G8	qr9,10	方形	4.5	5.0	4		カマド	北辺		TK43	古墳後期
3100	5 区	G8	op9,10	方形	5.0	5.1	4		カマド	北西辺		TK43	古墳後期
3101	5 区	G8	o9	方形	3.3	3.2	?		カマド	北西角			古墳中期～後期
3200	5 区	G8	no5	方形	5.0	4.1	4		カマド？	北辺？		TK10	古墳後期

遺構番号	調査区	地区割		平面形	東西(m)	南北(m)	主柱	主軸	炉・竈	位置	その他	出土遺物	時期
2222	6区	G8	m10,11	方形	-	-	4?		-	-		TK47	古墳中期
2400	6区	G8	lm7,8,9	円形	-	7.3	8?		炉	中央			弥生後期～古墳前期
2500	6区	G8	lm6,7	方形	-	4.0	4		カマド	北辺			古墳中期～後期
2999	6区	G8	l5	方形	-	3.9	?		炉？	中央？			古墳？
3111	6区	G8	l4,5	円形	-	6.5	-		-	-			弥生中期～後期？
6100	7-2区	H8	lm67	方形	4.0	4.0	4		-	-		弥生土器	弥生中期
6130	7-2区	H8	mn910	方形	4.8	5.0	4		カマド	北辺		TK10	古墳後期
6140	7-2区	H8	lm89	方形	3.7	3.4	4		-	-			古墳？
6160	7-2区	H8	klm10,11	方形	7.0	7.0	4		カマド	北辺，西辺		土師器・須恵器	古墳後期
6600	8-1区	H8	e45	方形	3.9	3.7	-		カマド	東辺		土師器・須恵器	古墳後期
6610	8-1区	H8	cd89	方形	3.6	4.2	4		?	-		土師器・須恵器	古墳後期
6620	8-1区	H8	cd45	方形	3.3	3.2	4		カマド	東辺		紡錘車	古墳後期
6630	8-1区	H8	ab3	方形	3.0	-	4		-	-		土師器	古墳？
6640	8-1区	H8	bcd3,4	方形	4.5	4.5	4		?	-		土師器・須恵器	飛鳥
6650	8-1区	G8	ya4,5	方形	5.3	4.3	4		カマド	北西辺		MT15	古墳後期前半
6660	8-1区	H8	ab5,6,7	方形	4.0	-	-		-	-	支脚：片岩	土師器・須恵器	古墳？
6670	8-1区	H8	e6,7	方形	6.0	4.3	4		カマド	東辺	支脚：片岩	土師器・須恵器	古墳後期
6680	8-1区	G8	y,a,b7,8,9	円形	10.3	10.0	8?		炉	中央		弥生土器	弥生中期
6690	8-1区	H8	a,b,c10,11	円形	7.9	8.5	6?		炉	中央	焼土3	弥生土器	弥生中期
6700	8-1区	G8	xy5,6	方形	6.0	4.2	4		カマド	北辺	支脚：砂岩	土師器・須恵器	飛鳥
6730	8-1区	H8	bc9,10	方形	4.0	3.5	4		カマド	北辺		土師器・須恵器	古墳後期
6740	8-1区	H8	bc10	方形	4.2	3.2	-		カマド	北辺	支脚：砂岩	土師器・須恵器	古墳後期
6750	8-1区	G8	xy8,9	方形	2.5	3.0	-		カマド	東辺		土師器・須恵器	飛鳥
6760	8-1区	H8	e6,7	方形	4.5	4.0	4		?	-		土師器・須恵器	古墳後期
6770	8-1区	H8	e7,8	方形	4.2	4.3	4		カマド	東辺	焚口，支脚：片岩	TK217	飛鳥
6780	8-1区	H8	bc6	方形	4.0	4.6	4		カマド	北辺		土師器・須恵器	飛鳥
6790	8-1区	G8	x8	方形	2.2	2.5	-		-	-		土師器	古墳？
6800	8-1区	G8	ya11	方形	3.0	-	?		カマド	北辺	支脚：砂岩	TK10	古墳後期中葉
6810	8-1区	H8	e8,9	方形	2.5	-	-		-	-		TK10	古墳後期中葉
6830	8-1区	H8	e5,6	方形	3.4	4.5	-		カマド	東辺		6世紀（～飛鳥）	古墳後期
6850	8-1区	G8	ya,b7,8	円形	9.7	9.7	8?		炉	中央	焼土3	弥生土器	弥生中期
6880	8-1区	G8	b11	方形	3.6	3.8	-		?	-		TK10	古墳後期中葉
6950	8-1区	G8	wy6,7	方形	5.4	5.0	-		カマド	北辺	焼土1	土師器・須恵器	飛鳥
6972	8-1区	G8	b6	方形	4.1	5.0	?		カマド	北辺			古墳？
7170	8-1区	G8	w8,9	方形	2.0	2.0	-		カマド	北辺		TK209	古墳後期
5060	8-2区	G8	ghi3,4	方形	4.0	4.2	4		カマド	北西辺		MT15	古墳後期前半
5070	8-2区	G8	gr4,5	方形	3.8	3.5	4		カマド	北東辺		土師器・須恵器	古墳後期
5080	8-2区	G8	gr7,8	方形	4.7	4.9	4		カマド	北西辺		TK10	古墳後期中葉
5100	8-2区	G8	rs8,9	方形	3.0	3.5	-		-	-		土師器	古墳？
5110	8-2区	G8	st4,5	方形	2.6	3.6	4		カマド	北辺		TK10	古墳後期中葉
5120	8-2区	G8	st4,5	方形	4.0	3.5	-		カマド	北辺		MT15	古墳後期前半
5130	8-2区	G8	st5,6	方形	3.5	3.3	-		-	-		土師器	古墳？
5140	8-2区	G8	st8,9	方形	4.5	4.5	4		カマド	北辺	焚口：片岩，支脚：砂岩	TK43	古墳後期後半
5150	8-2区	G8	u4,5	方形	3.5	5.0	4		カマド	北辺	支脚，煙道：片岩，砂岩	TK10	古墳後期中葉
5160	8-2区	G8	v4,5	方形	3.5	3.7	-		カマド	東辺		土師器・須恵器	古墳？
5170	8-2区	G8	tv5,6,7	円形	8.2	8.3	-		1	-	焼土3	弥生土器	弥生中期
5200	8-2区	G8	s9,10	方形	3.6	4.2	-		-	-		MT15	古墳後期前半
5210	8-2区	G8	rst10,11	方形	5.1	-	-		-	-		土師器・須恵器	古墳？
5220	8-2区	G8	t10	方形	4.1	3.2	-		-	-		土師器・須恵器	古墳？
5230	8-2区	G8	tu10,11	方形	3.2	2.8	-		カマド	北辺		TK43	古墳後期後半
5240	8-2区	G8	tu10,11	方形	4.5	3.3	4		カマド	東辺		TK209	古墳後期
5250	8-2区	G8	tu11	方形	5.5	-	4		カマド	北辺	支脚：砂岩	TK10	古墳後期中葉
5770	8-2区	G8	vw10,11	方形	6.0	5.0	-		カマド	東辺	支脚，袖部：片岩	TK209	飛鳥
5800	8-2区	G8	rs11,12	方形	5.4	5.4	-		カマド	北辺		土師器	古墳？
5820	8-2区	G8	u3	方形	2.7	-	-		-	-		土師器・須恵器	古墳後期
5830	8-2区	G8	vw3,4	方形	3.7	-	-		-	-		土師器・須恵器	古墳後期
5900	8-2区	G8	uv5,6	方形	2.8	3.0	4		カマド	東辺		土師器・須恵器	飛鳥
5910	8-2区	G8	uv5,6	方形	4.0	4.4	-		カマド	東辺		なし	古墳？
5930	8-2区	G8	vw5,6	方形	-	3.8	-		カマド	北辺	支脚：土師器高杯	土師器・須恵器	古墳？
6010	8-2区	G8	uv9,10	方形	4.2	-	-		カマド	北西辺		土師器・須恵器	飛鳥
6020	8-2区	G8	uv9,10	方形	3.7	3.7	-		カマド	東辺		土師器・須恵器	飛鳥？
6030	8-2区	G8	uv11	方形	-	-	-		-	-		土師器・須恵器	飛鳥
6040	8-2区	G8	u9	方形	-	-	-		-	-		土師器・須恵器	古墳？
6050	8-2区	G8	u910	方形	-	-	-		-	-		土師器・須恵器	古墳？
6060	8-2区	G8	tu910	円形	3.7	3.5	4		炉	中央		弥生土器	弥生中期
5270	9-1区	G8	ij10	方形	2.4	2.4	?		?	-		TK47	古墳中期
5280	9-1区	G8	fgh10,11	方形	4.3	4.3	4		-	-		TK47	古墳中期
5300	9-1区	G8	de5,6,7	方形	4.5	4.5	4		炉？	中央東		布留式新相	古墳前期後半
5310	9-1区	G8	bc67	方形	4.0	3.8	-		-	-		布留式新相	古墳前期後半
5320	9-1区	G8	ce7,8	方形	4.0	4.0	4		炉？	中央東		TK23	古墳中期中葉
5330	9-1区	G8	bc89	方形	5.4	5.4	-		-	-		土師器	古墳？
5420	9-1区	G8	ef8	方形	4.2	3.9	?		?	-	礫多数出土	TK23	古墳中期中葉
6250	9-2区	F8	ya4	方形	4.0	-	-		カマド	北辺		弥生土器・土師器	古墳？
6260	9-2区	G8	b56	方形	3.5	4.5	-		-	-		土師器	古墳？
6270	9-2区	F8	yab6,7,8	方形	7.4	7.0	4		炉？	中央東？	ベット状	布留式新相	古墳前期後半
6280	9-2区	F8	wya5,6,7	円形	11.0	11.0	8		-	-		弥生土器	弥生中期
6290	9-2区	G8	bc89	不整形	-	-	-		-	-		土師器	古墳後期
6310	9-2区	F8	yab10,11	方形	5.4	5.5	4		?	-		TK47	古墳中期
6330	9-2区	F8	y78、a78	方形	4.0	4.0	-		カマド	北辺		-	古墳中期

表 2　出土土器一覧

報告№	登録№	調査区	大地区	小地区	遺構№	遺構種類	遺物種類	器種	時代・時期
01-01	4532	9-2	G8	c8	6290	土坑	縄文土器	注口土器	縄文後期中葉
01-02	4533	9-2	G8	c8	6290	土坑	縄文土器	鉢	縄文後期中葉
01-03	4533	9-2	G8	c8	6290	土坑	縄文土器	注口土器	縄文後期中葉
01-04	4534	9-2	G8	c8	6290	土坑	縄文土器	深鉢	縄文後期中葉
01-05	4533	9-2	G8	c8	6290	土坑	縄文土器	深鉢	縄文後期中葉
01-06	4403	9-2	G8	b10	6313	土坑	縄文土器	無文深鉢	縄文後期中～後葉
01-07	3376	9-1	G8	c4	5372	土坑	縄文土器	無文深鉢	縄文後期中～後葉
01-08	3229	9-1	G8	f6	5400	溝	縄文土器	無文深鉢	縄文後期中～後葉
01-09	3196	9-1	G8	e5	5400	溝	縄文土器	無文深鉢	縄文後期中～後葉
01-10	3166	9-1	G8	e5	5400	溝	縄文土器	無文深鉢	縄文後期中～後葉
01-11	1220	2-2	G8	b12	6400	溝	縄文土器	無文深鉢	縄文後期中～後葉
01-12	3229	9-1	G8	f6	5400	溝	縄文土器	無文深鉢	縄文後期中～後葉
01-12	1162	2-2	G8	b15	1647	ピット	縄文土器	無文深鉢	縄文後期中～後葉
01-13	3376	9-1	G8	c4	5372	ピット	縄文土器	無文深鉢	縄文後期中～後葉
01-14	1220	2-2	G8	b12	6400	溝	縄文土器	無文深鉢	縄文後期中～後葉
01-15	3195	9-1	G8	e5	5400	溝　下層	縄文土器	無文深鉢	縄文後期中～後葉
01-15	3360	9-1	G8	f8	5430	溝	縄文土器	無文深鉢	縄文後期中～後葉
01-16	4553	9-2	G8	b9	6292	土坑	縄文土器	底部	縄文後期中～後葉
01-17	1220	2-2	G8	b12	6400	溝	縄文土器	底部	縄文後期中～後葉
01-18	1743	2-2	G8	c12	1003	竪穴	縄文土器	底部	縄文後期中～後葉
01-19	3376	9-1	G8	c4	5372	土坑	縄文土器	底部	縄文後期中～後葉
01-20	3361	9-1	G8	f9	5430	溝	縄文土器	底部	縄文後期中～後葉
01-21	1117	2-2	G8	d14	6400	溝	縄文土器	底部	縄文後期中～後葉
01-22	3900	9-1	G8	gh9	5400	溝	縄文土器	底部	縄文後期中～後葉
01-23	3196	9-1	G8	e5	5400	溝	縄文土器	底部	縄文後期中～後葉
01-24	3228	9-1	G8	f6	5400	溝	縄文土器	底部	縄文後期中～後葉
01-25	3230	9-1	G8	g8	5400	溝	縄文土器	底部	縄文後期中～後葉
01-26	1692	2-3	F8	y16	1450	埋設土器	縄文土器	深鉢	縄文後期中～後葉
02-01	1168	2-2	G8	e13	1703	ピット	縄文土器	浅鉢	縄文後期中～後葉
02-02	3360	9-1	G8	f8	5430	溝	縄文土器	浅鉢	縄文後期中～後葉
02-03	3292	9-1	G8	g10	5400	溝	縄文土器	浅鉢	縄文後期中～後葉
02-04	3225	9-1	G8	f5	5400	溝	縄文土器	浅鉢	縄文後期中～後葉
02-05	1099	2-2	G8	f13	1730	ピット	縄文土器	鉢	縄文後期中～後葉
02-06	3190	9-1	G8	e4	5400	溝	縄文土器	鉢	縄文後期中～後葉
02-07	741	2-3	F8	v16	-	包含層	縄文土器	鉢	縄文後期中～後葉
02-08	4553	9-2	G8	b9	6292		縄文土器	浅鉢	縄文後期中～後葉
02-09	1118	2-2	G8	d14	6400	溝	縄文土器	注口土器	縄文後期中葉
02-10	1211	2-2	G8	ed12	1400	竪穴	縄文土器	注口土器	縄文後期中葉
02-11	1217	2-3	F8	v16	1840	土坑	縄文土器	注口土器	縄文後期中葉
02-12	1162	2-2	G8	b15	1647		縄文土器	注口土器	縄文後期中葉
02-13	3444	9-1	G8	de6	5300	竪穴	縄文土器	注口土器	縄文後期中葉
02-14	3376	9-1	G8	c4	5372		縄文土器	浅鉢	縄文後期中葉
02-15	3360	9-1	G8	f8	5430	溝	縄文土器	浅鉢	縄文後期中葉
02-16	1401	2-2	G8	d13	1003	竪穴	縄文土器	注口土器	縄文後期中葉
02-17	4500	9-2	F8	y8	6564	土坑	縄文土器	注口土器	縄文後期中葉
02-18	3371	9-1	G8	c8	5330	竪穴	縄文土器	注口土器	縄文後期中葉
02-19	1263	2-2	G8	fg12	1002	竪穴	縄文土器	注口土器	縄文後期中葉
02-20	797	2-3	F8	w13	-	包含層	縄文土器	注口土器	縄文後期中葉
02-21	3242	9-1	G8	e5	5400	溝	縄文土器	注口土器	縄文後期中葉
02-22	3268	9-1	G8	g10	5400	溝	縄文土器	注口土器	縄文後期中葉
02-23	3309	9-1	G8	i7	5410	竪穴	縄文土器	注口土器	縄文後期中葉
02-24	3243	9-1	G8	e4	5400	溝	縄文土器	注口土器	縄文後期中葉
02-25	3183	9-1	G8	h8	5400	溝	縄文土器	注口土器	縄文後期中葉
02-26	1264	2-2	G8	fg12	1002	竪穴	縄文土器	注口土器	縄文後期中葉
02-27	4433	9-2	G8	b9	6481	土坑	縄文土器	注口土器	縄文後期中葉
02-28	3491	9-1	G8	c7	5385	土坑	縄文土器	注口土器	縄文後期中葉
02-29	973	2-3	F8	vx16	1301	竪穴	縄文土器	注口土器	縄文後期中葉
02-30	3278	9-1	G8	h11	5400	溝	縄文土器	注口土器	縄文後期後葉
02-31	964	2-3	F8	v16	1381	土坑	縄文土器	鉢	縄文後期後葉
02-32	3490	9-1	G8	c8	5383	土坑	縄文土器	鉢	縄文後期後葉
02-33	3312	9-1	G8	d6	5300	溝	縄文土器	深鉢	縄文後期後葉
02-34	1108	2-2	G8	g16	6400	溝	縄文土器	深鉢	縄文後期後葉
03-01	1118	2-2	G8	d14	6400	溝	縄文土器	深鉢	縄文後期中葉
03-02	716	2-2	G8	e14	-	包含層	縄文土器	深鉢	縄文後期中葉
03-03	3225	9-1	G8	f5	5400	溝	縄文土器	深鉢	縄文後期中葉
03-04	4542	9-2	G8	b6	6271		縄文土器	深鉢	縄文後期中葉
03-05	3260	9-1	G8	i11	5400	溝	縄文土器	深鉢	縄文後期中葉
03-06	1505	2-2	G8	b15	1586	ピット	縄文土器	深鉢	縄文後期中葉

報告№	登録№	調査区	大地区	小地区	遺構№	遺構種類	遺物種類	器種	時代・時期
03-07	843	2-2	G8	c14	-	包含層	縄文土器	深鉢	縄文後期中葉
03-08	1263	2-2	G8	fg12	1002	竪穴	縄文土器	深鉢	縄文後期中葉
03-09	720	2-2	G8	d15	-	包含層	縄文土器	深鉢	縄文後期中葉
03-10	967	2-3	F8	w16	1340	土坑	縄文土器	深鉢	縄文後期中葉
03-11	3291	9-1	G8	g9	5400	溝	縄文土器	深鉢	縄文後期中葉
03-12	3283	9-1	G8	g10	5400	溝	縄文土器	深鉢	縄文後期中葉
03-13	3376	9-1	G8	c4	5372	土坑	縄文土器	深鉢	縄文後期中葉
03-14	4426	9-2	G8	b6	6271	土坑	縄文土器	深鉢	縄文後期中葉
03-15	3271	9-1	G8	g8	5400	溝	縄文土器	深鉢	縄文後期中葉
03-16	4239	9-2	F8	y 10	-	包含層	縄文土器	深鉢	縄文後期中葉
03-17	3372	9-1	G8	c9	5330	竪穴	縄文土器	深鉢	縄文後期中葉
03-18	3361	9-1	G8	f9	5430	溝	縄文土器	深鉢	縄文後期中葉
03-19	1117	2-2	G8	d14	6400	溝	縄文土器	深鉢	縄文後期中葉
03-20	965	2-3	F8	x16	1396	ピット	縄文土器	深鉢	縄文後期中葉
03-21	1112	2-2	G8	bc12	1003	竪穴	縄文土器	深鉢	縄文後期中葉
03-22	3283	9-1	G8	g10	5400	溝	縄文土器	深鉢	縄文後期中葉
03-23	965	2-3	F8	x16	1396	ピット	縄文土器	深鉢	縄文後期中葉
03-24	1115	2-2	G8	bc12	1003	竪穴	縄文土器	深鉢	縄文後期中葉
03-25	3128	9-1	G8	d8	5400	溝	縄文土器	深鉢	縄文後期中葉
03-26	1263	2-2	G8	fg12	1002	竪穴	縄文土器	深鉢	縄文後期中葉
03-27	3462	9-1	G8	c8	5372	土坑	縄文土器	深鉢	縄文後期中葉
03-28	4410	9-2	F8	y7	6280	竪穴	縄文土器	深鉢	縄文後期中葉
03-29	1167	2-2	G8	d13	1710	ピット	縄文土器	深鉢	縄文後期中葉
03-30	3312	9-1	G8	d6	5300	竪穴	縄文土器	深鉢	縄文後期中葉
03-31	4532	9-2	G8	c8	6290	土坑	縄文土器	深鉢	縄文後期中葉
03-32	744	2-3	F8	x14	-	包含層	縄文土器	深鉢	縄文後期中葉
03-33	1499	2-3	F8	x16	1890	土坑	縄文土器	深鉢	縄文後期中葉
03-34	3393	9-1	G8	j10	5270	竪穴	縄文土器	深鉢	縄文後期中葉
03-35	3290	9-1	G8	g8	5400	溝	縄文土器	深鉢	縄文後期中葉
03-36	3386	9-1	G8	e9	5420	竪穴	縄文土器	深鉢	縄文後期中葉
03-37	4553	9-2	G8	b9	6292	土坑	縄文土器	深鉢	縄文後期中葉
03-38	4371	9-2	F8	w 11	6325	土坑	縄文土器	深鉢	縄文後期中葉
03-39	4476	9-2	G8	a8	6486	土坑	縄文土器	深鉢	縄文後期中葉
03-40	1117	2-2	G8	d14	6400	溝	縄文土器	深鉢	縄文後期中葉
03-41	3274	9-1	G8	g10	5400	溝	縄文土器	深鉢	縄文後期中葉
04-01	1116	2-2	G8	h16	6400	溝	縄文土器	深鉢	縄文後期後葉
04-02	3215	9-1	G8	h11	5400	溝	縄文土器	深鉢	縄文後期後葉
04-03	4426	9-2	G8	b6	6271		縄文土器	深鉢	縄文後期後葉
04-04	1108	2-2	G8	f14	6400	溝	縄文土器	深鉢	縄文後期後葉
04-05	1109	2-2	G8	f15	6400	溝	縄文土器	深鉢	縄文後期後葉
04-06	1499	2-3	F8	x16	1890	土坑	縄文土器	深鉢	縄文後期後葉
04-07	3423	9-1	G8	c7	5386	土坑	縄文土器	深鉢	縄文後期後葉
04-08	1264	2-2	G8	fg12	1002	竪穴	縄文土器	深鉢	縄文後期後葉
04-09	3349	9-1	G8	h10	5370	竪穴	縄文土器	深鉢	縄文後期後葉
04-10	4413	9-2	G8	a11	6310	竪穴	縄文土器	深鉢	縄文後期後葉
04-11	1163	2-2	G8	b13	1537	ピット	縄文土器	深鉢	縄文後期後葉
04-12	1669	2-3	F8	w15	2482	1301 内	縄文土器	深鉢	縄文後期後葉
04-13	736	2-2	F8	a15	-	包含層	縄文土器	深鉢	縄文後期後葉
04-14	1100	2-2	G8	h12	6300	溝	縄文土器	深鉢	縄文後期後葉
04-15	3283	9-1	G8	g10	5400	溝	縄文土器	深鉢	縄文後期後葉
04-16	1220	2-2	G8	b12	6400	溝	縄文土器	深鉢	縄文後期後葉
04-17	1116	2-2	G8	h16	6400	溝	縄文土器	深鉢	縄文後期後葉
04-18	1109	2-2	G8	f15	6400	溝	縄文土器	深鉢	縄文後期後葉
04-19	4414	9-2	G8	ab10	6310	竪穴	縄文土器	深鉢	縄文後期後葉
04-20	3270	9-1	G8	g8	5400	溝	縄文土器	深鉢	縄文後期後葉
04-21	1742	2-2	G8	c13	1996	ピット	縄文土器	深鉢	縄文後期後葉
04-22	1737	2-2	G8	i15	1410	竪穴	縄文土器	深鉢	縄文後期後葉
04-23	1214	2-3	F8	v16	1871	ピット	縄文土器	深鉢	縄文後期後葉
04-24	1209	2-3	F8	w14	1300	竪穴	縄文土器	深鉢	縄文後期後葉
04-25	3360	9-1	G8	f8	5430	溝	縄文土器	深鉢	縄文後期後葉
04-26	3346	9-1	G8	d7	5320	竪穴	縄文土器	深鉢	縄文後期後葉
04-27							縄文土器	深鉢	縄文後期後葉
04-28	4357	9-2	F8	x11	6300	溝	縄文土器	深鉢	縄文後期後葉
04-29	3230	9-1	G8	g8	5400	溝	縄文土器	深鉢	縄文後期後葉
04-30	3402	9-1	G8	c9	5330	竪穴	縄文土器	深鉢	縄文後期後葉
04-31	745	2-3	F8	y16	-	包含層	縄文土器	深鉢	縄文後期後葉
04-32	937	2-3	F8	t15	1182	竪穴	縄文土器	浅鉢	縄文後期後葉
04-33	4238	9-2	F8	v 10	-	包含層	縄文土器	深鉢	縄文後期初頭

報告№	登録№	調査区	大地区	小地区	遺構№	遺構種類	遺物種類	器種	時代・時期
04-34	4256	9-2	F8	w7	6400	溝	縄文土器	深鉢	縄文後期前葉
04-35	3349	9-1	G8	h10	5370	竪穴	縄文土器	浅鉢	縄文晩期
04-36	4254	9-2	F8	w5	6400	溝	縄文土器	深鉢	縄文晩期
05-01	4327	7-2	H8	l4	6230	土器棺	弥生土器	広口壺	弥生中期
05-02	4328	7-2	H8	l4	6230	土器棺	弥生土器	壺頸～底部	弥生中期
05-03	4322	7-2	H8	n4	6200	溝	弥生土器	壺肩～底部	弥生中期
05-04	4321	7-2	H8	n4	6200	溝	弥生土器	広口壺口縁部～体部	弥生中期
05-05	4135	7-2	H8	q10	6200	溝	弥生土器	広口壺口縁部～体部	弥生中期
06-01	4312	7-2	H8	n3	6200	溝	弥生土器	段状口縁壺	弥生中期
06-02	4323	7-2	H8	n4	6200	溝	弥生土器	段状口縁壺	弥生中期
06-03	4310	7-2	H8	n3	6200	溝	弥生土器	段状口縁壺	弥生中期
06-04	4215	7-2	H8	l4	6200	溝	弥生土器	段状口縁壺	弥生中期
06-05	4324	7-2	H8	n4	6200	溝	弥生土器	段状口縁壺	弥生中期
06-06	4313	7-2	H8	n3	6200	溝	弥生土器	段状口縁壺	弥生中期
06-07	4311	7-2	H8	n3	6200	溝	弥生土器	段状口縁壺	弥生中期
06-08	4310	7-2	H8	n3	6200	溝	弥生土器	段状口縁壺	弥生中期
06-09	4190	7-2	G8	m3	6200	溝	弥生土器	段状口縁壺	弥生中期
06-10	4304	7-2	H8	lm3・4	6200	溝	弥生土器	壺体部	弥生中期
06-11	4303	7-2	H8	l3	6200	溝	弥生土器	広口壺	弥生中期
06-12	4308	7-2	H8	n3	6200	溝	弥生土器	広口壺	弥生中期
06-13	4308	7-2	H8	n3	6200	溝	弥生土器	広口壺	弥生中期
06-14	4305	7-2	H8	l4	6200	溝	弥生土器	広口壺	弥生中期
06-15	4267	7-2	H8	n7	6200	溝	弥生土器	広口壺	弥生中期
06-16	4303	7-2	H8	l3	6200	溝	弥生土器	広口壺	弥生中期
06-17	4301	7-2	H8	l4	6200	溝	弥生土器	広口壺	弥生中期
06-18	4269	7-2	H8	m4	6200	溝	弥生土器	広口壺	弥生中期
06-19	4298	7-2	H8	n6	6200	溝	弥生土器	広口壺	弥生中期
06-20	4284	7-2	H8	p9	6200	溝	弥生土器	広口壺	弥生中期
06-21	4179	7-2	G8	n5	6200	溝	弥生土器	細頸壺	弥生中期
06-22	4264	7-2	H8	m3・4	6200	溝	弥生土器	細頸壺	弥生中期
06-23	4174	7-2	G8	n5	6200	溝	弥生土器	広口壺	弥生中期
06-24	4324	7-2	H8	n4	6200	溝	弥生土器	広口壺	弥生中期
06-25	4322	7-2	H8	n4	6200	溝	弥生土器	長頸広口壺	弥生中期
06-26	4265	7-2	H8	ns6	6200	溝	弥生土器	長頸広口壺	弥生中期
07-01	4315	7-2	H8	n3	6200	溝	弥生土器	高杯	弥生中期
07-02	4309	7-2	H8	n4	6200	溝	弥生土器	高杯	弥生中期
07-03	4301	7-2	H8	l4	6200	溝	弥生土器	高杯	弥生中期
07-04	4301	7-2	H8	l4	6200	溝	弥生土器	高杯	弥生中期
07-05	4274	7-2	H8	m5	6200	溝	弥生土器	高杯	弥生中期
07-06	4272	7-2	H8	mn3	6200	溝	弥生土器	高杯	弥生中期
07-07	4310	7-2	H8	n3	6200	溝	弥生土器	鉢（高杯）	弥生中期
07-08	4298	7-2	H8	n6	6200	溝	弥生土器	高杯	弥生中期
07-09	4310	7-2	H8	n3	6200	溝	弥生土器	高杯	弥生中期
07-10	4300	7-2	H8	m4	6200	溝	弥生土器	鉢（高杯）	弥生中期
07-11	4179	7-2	G8	n5	6200	溝	弥生土器	無頸壺	弥生中期
07-12	4311	7-2	H8	n3	6200	溝	弥生土器	脚台基部	弥生中期
07-13	4175	7-2	G8	n5	6200	溝	弥生土器	高杯脚柱部	弥生中期
07-14	4269	7-2	H8	m4	6200	溝	弥生土器	高杯脚柱部	弥生中期
07-15	4267	7-2	H8	n7	6200	溝	弥生土器	高杯脚台部	弥生中期
07-16	4314	7-2	H8	n3	6200	溝	弥生土器	高杯脚台部	弥生中期
07-17	4312	7-2	H8	n3	6200	溝	弥生土器	高杯脚台部	弥生中期
07-18	4307	7-2	H8	l3	6200	溝	弥生土器	高杯脚台部	弥生中期
07-19	4299	7-2	H8	l4	6200	溝	弥生土器	高杯脚台部	弥生中期
07-20	4267	7-2	H8	n7	6200	溝	弥生土器	高杯脚台部	弥生中期
07-21	4312	7-2	H8	n3	6200	溝	弥生土器	高杯脚台部	弥生中期
07-22	4300	7-2	H8	m4	6200	溝	弥生土器	高杯脚台部	弥生中期
07-23	4312	7-2	H8	n3	6200	溝	弥生土器	水差形土器	弥生中期
07-24	4174	7-2	G8	n5	6200	溝	弥生土器	壺頸部	弥生中期
07-25	4174	7-2	G8	n5	6200	溝	弥生土器	直口壺	弥生中期
07-26	4322	7-2	H8	n4	6200	溝	弥生土器	壺頸部	弥生中期
07-27	4134	7-2	H8	q10	6200	溝	弥生土器	壺頸～体部	弥生中期
07-28	4323	7-2	H8	n4	6200	溝	弥生土器	壺肩～体部	弥生中期
08-01	4324	7-2	H8	n4	6200	溝	弥生土器	甕	弥生中期
08-02	4322	7-2	H8	n4	6200	溝	弥生土器	甕	弥生中期
08-03	4308	7-2	H8	n3	6200	溝	弥生土器	甕	弥生中期
08-04	4299	7-2	H8	l4	6200	溝	弥生土器	甕	弥生中期
08-05	4311	7-2	H8	n3	6200	溝	弥生土器	甕	弥生中期
08-06	4302	7-2	H8	l3	6200	溝	弥生土器	甕	弥生中期

報告№	登録№	調査区	大地区	小地区	遺構№	遺構種類	遺物種類	器種	時代・時期
08-07	4304	7-2	H8	lm3・4	6200	溝	弥生土器	甕	弥生中期
08-08	4264	7-2	H8	m3・4	6200	溝	弥生土器	甕	弥生中期
08-09	4299	7-2	H8	l4	6200	溝	弥生土器	甕	弥生中期
08-10	4272	7-2	H8	mn3	6200	溝	弥生土器	甕	弥生中期
08-11	4324	7-2	H8	n4	6200	溝	弥生土器	甕	弥生中期
08-12	4304	7-2	H8	lm3・4	6200	溝	弥生土器	甕	弥生中期
08-13	4307	7-2	H8	l3	6200	溝	弥生土器	甕	弥生中期
08-14	4308	7-2	H8	n3	6200	溝	弥生土器	甕	弥生中期
08-15	4301	7-2	H8	l4	6200	溝	弥生土器	甕	弥生中期
08-16	4314	7-2	H8	n3	6200	溝	弥生土器	甕	弥生中期
08-17	4324	7-2	H8	n4	6200	溝	弥生土器	甕	弥生中期
09-01	4269	7-2	H8	m4	6200	溝	弥生土器	壺胴～底部	弥生中期
09-02	4312	7-2	H8	n3	6200	溝	弥生土器	壺底部	弥生中期
09-03	4300	7-2	H8	m4	6200	溝	弥生土器	壺底部	弥生中期
09-04	4301	7-2	H8	l4	6200	溝	弥生土器	壺底部	弥生中期
09-05	4261	7-2	H8	p9	6200	溝	弥生土器	甑底部	弥生中期
09-06	4324	7-2	H8	n4	6200	溝	弥生土器	甕底部	弥生中期
09-07	4303	7-2	H8	l3	6200	溝	弥生土器	壺底部	弥生中期
09-08	4265	7-2	H8	ns6	6200	溝	弥生土器	壺底部	弥生中期
09-09	4302	7-2	H8	l3	6200	溝	弥生土器	壺底部	弥生中期
09-10	4324	7-2	H8	n4	6200	溝	弥生土器	甕底部	弥生中期
09-11	4307	7-2	H8	l3	6200	溝	弥生土器	甕底部	弥生中期
09-12	4310	7-2	H8	n3	6200	溝	弥生土器	甕底部	弥生中期
09-13	4080	7-2	H8	no7・8	6200	溝	弥生土器	広口壺	弥生中期
09-14	3936	7-2	H8	lm6・7	6200	溝	弥生土器	壺頸部	弥生中期
09-15	3938	7-2	H8	no8・9	6200	溝	弥生土器	細頸壺	弥生中期
09-16	3921	7-2	H8	o8・9	6200	溝	弥生土器	細頸壺	弥生中期
09-17	4080	7-2	H8	no7・8	6200	溝	弥生土器	段状口縁壺	弥生中期
09-18	4263	7-2	H8	p10	6200	溝	弥生土器	広口壺	弥生中期
09-19	4262	7-2	H8	p10	6200	溝	弥生土器	広口壺	弥生中期
09-20	4263	7-2	H8	p10	6200	溝	弥生土器	広口壺	弥生中期
09-21	4080	7-2	H8	no7・8	6200	溝	弥生土器	甕	弥生中期
09-22	3937	7-2	H8	no8・9	6200	溝	弥生土器	鉢	弥生中期
09-23	4128	7-2	H8	no8・9	6200	溝	弥生土器	甕	弥生中期
09-24	4263	7-2	H8	p10	6200	溝	弥生土器	甕	弥生中期
09-25	4136	7-2	H8	pq10	6200	溝	弥生土器	甕	弥生中期
09-26	3938	7-2	H8	no8・9	6200	溝	弥生土器	甕底部	弥生中期
09-27	4263	7-2	H8	p10	6200	溝	弥生土器	甕	弥生中期
09-28	4135	7-2	H8	q10	6200	溝	弥生土器	壺底部	弥生中期
09-29	4136	7-2	H8	pq10	6200	溝	弥生土器	壺底部	弥生中期
09-30	4261	7-2	H8	p9	6200	溝	弥生土器	底部穿孔	弥生中期
09-31	3920	7-2	H8	l6	6200	溝	弥生土器	細頸壺	弥生中期
10-01	1161	2-1・2	G8	jk15	1100	溝	弥生土器	広口壺	弥生中期
10-02	1137	2-2	G8	j12	1100	溝	弥生土器	広口壺	弥生中期
10-03	1137	2-2	G8	j12	1100	溝	弥生土器	広口壺	弥生中期
10-04	902	2-1	G8	j16	1100	溝	弥生土器	広口壺	弥生中期
10-05	1160	2-1・2	G8	jk15	1100	溝	弥生土器	広口壺	弥生中期
10-06	702	2-1	G8	k16	1100	溝	弥生土器	広口壺	弥生中期
10-07	1161	2-1・2	G8	jk15	1100	溝	弥生土器	広口壺	弥生中期
10-08	1161	2-1・2	G8	jk15	1100	溝	弥生土器	細頸壺	弥生中期
10-09	902	2-1	G8	j16	1100	溝	弥生土器	細頸壺	弥生中期
10-10	1160	2-1・2	G8	jk15	1100	溝	弥生土器	鉢	弥生中期
10-11	1160	2-1・2	G8	jk15	1100	溝	弥生土器	鉢	弥生中期
10-12	1160	2-1・2	G8	jk15	1100	溝	弥生土器	鉢	弥生中期
10-13	1161	2-1・2	G8	jk15	1100	溝	弥生土器	高杯	弥生中期
10-14	1160	2-1・2	G8	jk15	1100	溝	弥生土器	甕	弥生中期
10-15	1160	2-1・2	G8	jk15	1100	溝	弥生土器	甕	弥生中期
10-16	1137	2-2	G8	j12	1100	溝	弥生土器	甕	弥生中期
10-17	1135	2-1・2	G8	jk15	1100	溝	弥生土器	甕	弥生中期
10-18	1161	2-1・2	G8	jk15	1100	溝	弥生土器	甕	弥生中期
10-19	1160	2-1・2	G8	jk15	1100	溝	弥生土器	甕	弥生後期
10-20	1280	2-2	G8	jk15	1100	溝	弥生土器	高杯	弥生後期
10-21	1161	2-1・2	G8	jk15	1100	溝	弥生土器	高杯	弥生後期
10-22	1074	2-2	G8	j13	1100	溝	弥生土器	高杯	弥生後期
10-23	1280	2-2	G8	j12	1100	溝	弥生土器	高杯	弥生後期
10-24	777	2-1	G8	k16	1100	溝	弥生土器	壺頸～体部	弥生後期
10-25	1136	2-1・2	G8	jk15	1100	溝	弥生土器	甕底部	弥生中期
10-26	702	2-1	G8	k16	1100	溝	弥生土器	甕 or 鉢底部	弥生後期

報告No.	登録No.	調査区	大地区	小地区	遺構No.	遺構種類	遺物種類	器種	時代・時期
10-27	1161	2-1・2	G8	jk15	1100	溝	弥生土器	甕底部	弥生後期
10-28	1161	2-1・2	G8	jk15	1100	溝	弥生土器	甕 or 鉢底部	弥生後期
10-29	1161	2-1・2	G8	jk15	1100	溝	弥生土器	壺底部	弥生終末期
10-30	902	2-1	G8	j16	1100	溝	弥生土器	壺 or 鉢底部	弥生後期
10-31	1136	2-1・2	G8	jk15	1100	溝	弥生土器	甕底部	弥生後期
10-32	1161	2-1・2	G8	jk15	1100	溝	弥生土器	甕底部	弥生後期
10-33	712	2-2	G8	j16	1100	溝	弥生土器	高杯脚台	弥生後期
10-34	1160	2-1・2	G8	jk15・16	1100	溝	弥生土器	高杯脚台	弥生後期
10-35	1134	2-1・2	G8	jk15・16	1100	溝	弥生土器	高杯脚台部	弥生後期
10-36	1160	2-1・2	G8	jk15・16	1100	溝	弥生土器	高杯脚柱部	弥生中期
10-37	903	2-1	G8	k16	1100	溝	弥生土器	高杯脚台裾	弥生中期
10-38	620	2-1	G8	m16	-	包含層	弥生土器	広口壺	弥生後期
10-39	829	2-2	G8	a14	-	包含層	弥生土器	広口壺	弥生中期
10-40	800	2-3	F8	x13	-	包含層	弥生土器	長頸壺	弥生後期
10-41	739	2-3	F8	u16	-	包含層	弥生土器	高杯	弥生後期
10-42	789	2-3	F8	x14	-	包含層	弥生土器	鉢 or 高杯	弥生後期
10-43	739	2-3	F8	u16	-	包含層	弥生土器	手捏ね高杯脚台部	弥生後期
10-44	1228	2-2	G8	i14,15	1410	竪穴	弥生土器	甑底部	弥生後期
10-45	751	2-2	G8	a15	-	包含層	弥生土器	小型鉢	弥生後期
10-46	768	2-3	F8	u13	-	包含層	弥生土器	小型鉢	弥生後期
10-47	789	2-3	F8	x14	-	包含層	弥生土器	高杯 or 壺脚台部	弥生後期
10-48	647	2-2	G8	h12	-	包含層	弥生土器	高杯脚台部	弥生後期
10-49	739	2-3	F8	u16	-	包含層	弥生土器	高杯脚柱部	弥生後期
10-50	738	2-3	F8	t16	-	包含層	弥生土器	高杯脚柱部	弥生後期
11-01	3272	9-1	G8	g8	5400	溝最下層	弥生土器	広口壺	弥生後期
11-02	3301	9-1	G8	h9	5400	溝最下層	弥生土器	広口壺	弥生後期
11-03	3242	9-1	G8	e5	5400	溝最下層	弥生土器	広口壺	弥生中期
11-04	3301	9-1	G8	h9	5400	溝最下層	弥生土器	広口壺	弥生中期
11-05	3243	9-1	G8	e4	5400	溝最下層	弥生土器	長頸壺	弥生後期
11-06	3247	9-1	G8	f7	5400	溝最下層	弥生土器	直口壺	弥生中期
11-07	3230	9-1	G8	g8	5400	溝最下層	弥生土器	鉢	弥生中期
11-08	3219	9-1	G8	f7	5400	溝最下層	弥生土器	脚台付鉢	弥生後期
11-09	3292	9-1	G8	g10	5400	溝最下層	弥生土器	無頸壺	弥生中期
11-10	3285	9-1	G8	i11	5400	溝最下層	弥生土器	高杯脚柱部	弥生中期
11-11	3261	9-1	G8	e5	5400	溝最下層	弥生土器	高坏脚台裾	弥生中期
11-12	3290	9-1	G8	g8	5400	溝最下層	弥生土器	高杯脚台部	弥生後期
11-13	3265	9-1	G8	g8	5400	溝最下層	弥生土器	鉢脚台部	弥生後期
11-14	3243	9-1	G8	e4	5400	溝最下層	弥生土器	脚台付小型甕	弥生後期
11-15	3263	9-1	G8	f6	5400	溝最下層	弥生土器	甕	弥生中期
11-16	3243	9-1	G8	e4	5400	溝最下層	弥生土器	甕	弥生中期
11-17	3211	9-1	G8	g8	5400	溝　下層	弥生土器	広口壺	弥生後期
11-18	3223	9-1	G8	e3	5400	溝　下層	弥生土器	広口壺	弥生後期
11-19	3228	9-1	G8	f6	5400	溝　下層	弥生土器	広口壺	弥生後期
11-20	3228	9-1	G8	f6	5400	溝　下層	弥生土器	広口壺	弥生後期
11-21	3196	9-1	G8	e5	5400	溝　下層	弥生土器	広口壺	弥生後期
11-22	3225	9-1	G8	f5	5400	溝　下層	弥生土器	広口壺	弥生後期
11-23	3197	9-1	G8	e5	5400	溝　下層	弥生土器	広口壺	弥生後期
11-24	3212	9-1	G8	g9	5400	溝　下層	弥生土器	広口壺	弥生後期
11-25	3198	9-1	G8	f5	5400	溝　下層	弥生土器	広口壺	弥生後期
11-26	3278	9-1	G8	h11	5400	溝　下層	弥生土器	広口壺	弥生中期
11-27	3196	9-1	G8	e5	5400	溝　下層	弥生土器	長頸壺	弥生後期
11-28	3259	9-1	G8	i11	5400	溝　下層	弥生土器	長頸壺	弥生後期
11-29	3194	9-1	G8	e4	5400	溝　下層	弥生土器	長頸壺	弥生後期
11-30	3228	9-1	G8	f6	5400	溝　下層	弥生土器	細頸壺	弥生後期
11-31	3212	9-1	G8	g9	5400	溝　下層	弥生土器	細頸壺	弥生後期
11-32	3229	9-1	G8	f6	5400	溝　下層	弥生土器	長頸壺	弥生後期
12-01	3224	9-1	G8	e4	5400	溝　下層	弥生土器	高杯	弥生後期
12-02	3223	9-1	G8	e3	5400	溝　下層	弥生土器	高杯	弥生後期
12-03	3223	9-1	G8	e3	5400	溝　下層	弥生土器	高杯	弥生後期
12-04	3195	9-1	G8	e5	5400	溝　下層	弥生土器	高杯	弥生後期
12-05	3225	9-1	G8	f5	5400	溝　下層	弥生土器	高杯	弥生後期
12-06	3229	9-1	G8	f6	5400	溝　下層	弥生土器	高杯	弥生後期
12-07	3222	9-1	G8	e3	5400	溝　下層	弥生土器	高杯	弥生後期
12-08	3203	9-1	G8	f6	5400	溝　下層	弥生土器	高杯	弥生中期
12-09	3197	9-1	G8	e5	5400	溝　下層	弥生土器	高杯	弥生後期
12-10	3197	9-1	G8	e5	5400	溝　下層	弥生土器	高杯	弥生後期
12-11	3221	9-1	G8	g9	5400	溝　下層	弥生土器	高杯	弥生後期
12-12	3229	9-1	G8	f6	5400	溝　下層	弥生土器	高杯脚台部	弥生後期

報告No.	登録No.	調査区	大地区	小地区	遺構No.	遺構種類	遺物種類	器種	時代・時期
12-13	3235	9-1	G8	i11	5400	溝　下層	弥生土器	高杯	弥生後期
12-14	3223	9-1	G8	e3	5400	溝　下層	弥生土器	高杯脚台部	弥生後期
12-15	3223	9-1	G8	e3	5400	溝　下層	弥生土器	高杯脚台部	弥生後期
12-16	3228	9-1	G8	f6	5400	溝　下層	弥生土器	高杯脚台部	弥生後期
12-17	3228	9-1	G8	f6	5400	溝　下層	弥生土器	高杯脚台部	弥生後期
12-18	3195	9-1	G8	e5	5400	溝　下層	弥生土器	高杯脚台部	弥生後期
12-19	3225	9-1	G8	f5	5400	溝　下層	弥生土器	高杯脚台部	弥生後期
12-20	3225	9-1	G8	f5	5400	溝　下層	弥生土器	高杯脚台部	弥生後期
12-21	3204	9-1	G8	g7	5400	溝　下層	弥生土器	高杯脚柱部	弥生後期
12-22	3204	9-1	G8	g7	5400	溝　下層	弥生土器	高杯脚柱部	弥生後期
12-23	3228	9-1	G8	f6	5400	溝　下層	弥生土器	高杯脚台部	弥生後期
12-24	3223	9-1	G8	e3	5400	溝　下層	弥生土器	高杯脚台部	弥生後期
12-25	3282	9-1	G8	g10	5400	溝　下層	弥生土器	高杯脚台部	弥生後期
12-26	3225	9-1	G8	f5	5400	溝　下層	弥生土器	蓋	弥生後期
12-27	3228	9-1	G8	f6	5400	溝　下層	弥生土器	蓋	弥生後期
12-28	3212	9-1	G8	g9	5400	溝　下層	弥生土器	蓋	弥生後期
12-29	3240	9-1	G8	e5	5400	溝　下層	弥生土器	蓋	弥生後期
12-30	3188	9-1	G8	h8	5400	溝　下層	弥生土器	壺頸～体部	弥生中期
12-31	3227	9-1	G8	f5	5400	溝　下層	弥生土器	壺胴～底部	弥生後期
12-32	3224	9-1	G8	e4	5400	溝　下層	弥生土器	壺胴～底部	弥生後期
12-33	3195	9-1	G8	e5	5400	溝　下層	弥生土器	壺体部	弥生後期
13-01	3252	9-1	G8	g9	5400	溝　下層	弥生土器	甕	弥生中期
13-02	3283	9-1	G8	g10	5400	溝　下層	弥生土器	甕	弥生後期
13-03	3231	9-1	G8	g9	5400	溝　下層	弥生土器	甕	弥生後期
13-04	3229	9-1	G8	f6	5400	溝　下層	弥生土器	甕	弥生後期
13-05	3224	9-1	G8	e4	5400	溝　下層	弥生土器	甕	弥生後期
13-06	3197	9-1	G8	e5	5400	溝　下層	弥生土器	甕	弥生後期
13-07	3197	9-1	G8	e5	5400	溝　下層	弥生土器	甕	弥生後期
13-08	3224	9-1	G8	e4	5400	溝　下層	弥生土器	甕	弥生後期
13-09	3254	9-1	G8	h9	5400	溝　下層	弥生土器	甕	弥生後期
13-10	3227	9-1	G8	f5	5400	溝　下層	弥生土器	甕	弥生後期
13-11	3224	9-1	G8	e4	5400	溝　下層	弥生土器	甕	弥生後期
13-12	3211	9-1	G8	g8	5400	溝　下層	弥生土器	甕	弥生後期
13-13	3227	9-1	G8	f5	5400	溝　下層	弥生土器	甕	弥生後期
13-14	3224	9-1	G8	e4	5400	溝　下層	弥生土器	甕	弥生中期
13-15	3198	9-1	G8	f5	5400	溝　下層	弥生土器	甕	弥生中期
13-16	3228	9-1	G8	f6	5400	溝　下層	弥生土器	甕	弥生後期
13-17	3203	9-1	G8	f6	5400	溝　下層	弥生土器	甕	弥生後期
13-18	3196	9-1	G8	e5	5400	溝　下層	弥生土器	甕	弥生後期
13-19	3197	9-1	G8	e5	5400	溝　下層	弥生土器	甕	弥生後期
13-20	3229	9-1	G8	f6	5400	溝　下層	弥生土器	甕	弥生後期
13-21	3223	9-1	G8	e3	5400	溝　下層	弥生土器	甕	弥生後期
13-22	3231	9-1	G8	g9	5400	溝　下層	弥生土器	甕	弥生後期
13-23	3240	9-1	G8	e5	5400	溝　下層	弥生土器	小型甕	弥生後期
13-24	3224	9-1	G8	e4	5400	溝　下層	弥生土器	小型甕	弥生後期
13-25	3197	9-1	G8	e5	5400	溝　下層	弥生土器	小型甕	弥生後期
13-26	3203	9-1	G8	f6	5400	溝　下層	弥生土器	小型甕底部	弥生後期
13-27	3225	9-1	G8	f5	5400	溝　下層	弥生土器	小型鉢	弥生後期
13-28	3240	9-1	G8	e5	5400	溝　下層	弥生土器	小型鉢	弥生後期
13-29	3198	9-1	G8	f5	5400	溝　下層	弥生土器	小型鉢	弥生後期
13-30	3195	9-1	G8	e5	5400	溝　下層	弥生土器	手捏ね甕	弥生後期
13-31	3211	9-1	G8	g8	5400	溝　下層	弥生土器	手捏ね甕	弥生後期
13-32	3211	9-1	G8	g8	5400	溝　下層	弥生土器	小型鉢	弥生後期
13-33	3222	9-1	G8	e3	5400	溝　下層	弥生土器	甑底部	弥生後期
13-34	3239	9-1	G8	e5	5400	溝　下層	弥生土器	甑底部	弥生後期
13-35	3195	9-1	G8	e5	5400	溝　下層	弥生土器	甕底部	弥生後期
13-36	3195	9-1	G8	e5	5400	溝　下層	弥生土器	甕底部	弥生後期
13-37	3188	9-1	G8	h8	5400	溝　下層	弥生土器	脚台付鉢	弥生中期
13-38	3229	9-1	G8	f6	5400	溝　下層	弥生土器	器台	弥生後期
14-01	3202	9-1	G8	f6	5400	溝　上層	弥生土器	広口壺	弥生後期
14-02	3899	9-1	G8	ef5	5400	溝　上層	弥生土器	広口壺	弥生後期
14-03	3260	9-1	G8	i11	5400	溝　上層	弥生土器	広口壺	弥生後期
14-04	3260	9-1	G8	i11	5400	溝　上層	弥生土器	広口壺	弥生後期
14-05	3176	9-1	G8	g7	5400	溝　上層	弥生土器	広口壺	弥生後期
14-06	3202	9-1	G8	f6	5400	溝　上層	弥生土器	広口壺	弥生後期
14-07	3900	9-1	G8	gh9	5400	溝　上層	弥生土器	広口壺	弥生後期
14-08	3899	9-1	G8	ef5	5400	溝　上層	弥生土器	広口壺	弥生後期
14-09	3210	9-1	G8	g9	5400	溝　上層	弥生土器	広口壺	弥生後期

報告№	登録№	調査区	大地区	小地区	遺構№	遺構種類	遺物種類	器種	時代・時期
14-10	3902	9-1	G8	e3・4	5400	溝　上層	弥生土器	高杯	弥生中期
14-11	3900	9-1	G8	gh9	5400	溝　上層	弥生土器	高杯	弥生後期
14-12	3157	9-1	G8	ce3	5400	溝　上層	弥生土器	高杯	弥生後期
14-13	3899	9-1	G8	ef5	5400	溝　上層	弥生土器	高杯	弥生後期
14-14	3201	9-1	G8	f7	5400	溝　上層	弥生土器	高杯脚柱部	弥生後期
14-15	3900	9-1	G8	gh9	5400	溝　上層	弥生土器	高杯脚台部	弥生後期
14-16	3193	9-1	G8	e3	5400	溝　上層	弥生土器	高杯脚台部	弥生後期
14-17	3216	9-1	G8	i10	5400	溝　上層	弥生土器	甕	弥生中期
14-18	3206	9-1	G8	g8	5400	溝　上層	弥生土器	甕	弥生後期
14-19	3260	9-1	G8	i11	5400	溝　上層	弥生土器	甕	弥生後期
14-20	3900	9-1	G8	gh9	5400	溝　上層	弥生土器	甕	弥生後期
14-21	3232	9-1	G8	g10	5400	溝　上層	弥生土器	甕	弥生後期
14-22	3900	9-1	G8	gh9	5400	溝　上層	弥生土器	甕	弥生後期
14-23	3900	9-1	G8	gh9	5400	溝　上層	弥生土器	甕	弥生後期
14-24	3165	9-1	G8	e4	5400	溝　上層	弥生土器	甕底部	弥生終末期
14-25	3169	9-1	G8	f6	5400	溝　上層	弥生土器	甕 or 壺底部	弥生終末期
14-26	3900	9-1	G8	gh9	5400	溝　上層	弥生土器	脚台付鉢脚台部	弥生中期
14-27	3183	9-1	G8	h8	5400	溝　上層	弥生土器	脚台付鉢脚台部	弥生中期
14-28	3282	9-1	G8	g10	5400	溝　上層	弥生土器	鋼鐸形土製品	弥生中期
14-29	3413	9-1	G8	f10	5430	溝	弥生土器	広口壺	弥生中期
14-30	3413	9-1	G8	f10	5430	溝	弥生土器	広口壺	弥生中期
14-31	3450	9-1	G8	c9	5430	溝	弥生土器	高杯脚台部	弥生終末期
14-32	3928	9-1	G8	f10	5430	溝	弥生土器	鉢底部	弥生後期
14-33	3237	9-1	G8	h11	5400	溝　上層	弥生土器	壺底部	弥生後期
15-01	4066	8-1	G8	u8	6066	土器棺	弥生土器	細頸壺	弥生中期
15-02	5065	8-1	G8	y10	7179	土器棺	弥生土器	壺胴～底部	弥生中期
15-03	3544	8-2	G8	u6	5170	竪穴	弥生土器	細頸壺	弥生中期
15-04	3670	8-2	G8	u6	5170	竪穴	弥生土器	広口壺	弥生中期
15-05	3545	8-2	G8	u6	5170	竪穴	弥生土器	甕	弥生中期
15-06	3544	8-2	G8	u6	5170	竪穴	弥生土器	甕	弥生中期
15-07	4726	8-1	H8	a8	6870	竪穴	弥生土器	脚台付壺脚台部	弥生中期
15-08	4568	8-1	G8	y3	6598	土坑	弥生土器	甕	弥生中期
15-09	4724	8-1	H8	a9	6860	土坑	弥生土器	鉢	弥生中期
15-10	3948	8-2	G8	t9	6060	竪穴	弥生土器	壺胴～底部	弥生中期
15-11	4828	8-1	H8	e4	6601	竪穴	弥生土器	甕	弥生中期
15-12	4722	8-1	H8	b8	6850	竪穴	弥生土器	広口壺	弥生中期
15-13	3725	8-2	G8	t9・10	6060	竪穴	弥生土器	広口壺	弥生中期
15-14	4981	8-1	H8	c11	6690	竪穴	弥生土器	鉢	弥生中期
15-15	4926	8-1	H8	b11	6880	竪穴	弥生土器	広口壺	弥生中期
15-16	4926	8-1	H8	b11	6880	竪穴	弥生土器	甕	弥生中期
15-17	4959	8-1	H8	b11	6880	竪穴	弥生土器	広口壺	弥生中期
15-18	4954	8-1	H8	c10	6690	竪穴	弥生土器	段状口縁壺	弥生中期
15-19	4957	8-1	H8	b11	6880	竪穴	弥生土器	甕 or 鉢底部	弥生後期
15-20	4981	8-1	H8	c11	6690	竪穴	弥生土器	甕底部	弥生中期
15-21	4980	8-1	H8	b11	6690	竪穴	弥生土器	高杯脚台部	弥生中期
15-22	4980	8-1	H8	b11	6690	竪穴	弥生土器	把手	弥生中期
16-01	4091	8-2	G8	t9	6060	竪穴	弥生土器	広口壺	弥生中期
16-02	3971	8-2	G8	tu9	6060	竪穴	弥生土器	広口壺	弥生中期
16-03	4091	8-2	G8	t9	6060	竪穴	弥生土器	鉢	弥生中期
16-04	4091	8-2	G8	t9	6060	竪穴	弥生土器	鉢	弥生中期
16-05	4085	8-2	G8	t9	6060	竪穴	弥生土器	壺部～体部	弥生中期
16-06	3970	8-2	G8	t9	6060	竪穴	弥生土器	甕	弥生中期
16-07	3971	8-2	G8	tu9	6060	竪穴	弥生土器	甕	弥生中期
16-08	4084	8-2	G8	t 9	6060	竪穴	弥生土器	甕	弥生中期
16-09	4087	8-2	G8	t9	6060	竪穴	弥生土器	甕	弥生中期
16-10	4084	8-2	G8	t 9	6060	竪穴	弥生土器	甕	弥生中期
16-11	4091	8-2	G8	t9	6060	竪穴	弥生土器	高杯	弥生中期
16-12	3971	8-2	G8	tu9	6060	竪穴	弥生土器	高杯	弥生中期
16-13	4049	8-2	G8	t9・10	6060	竪穴	弥生土器	高杯	弥生中期
16-14	4091	8-2	G8	t9	6060	竪穴	弥生土器	甕底部	弥生中期
16-15	4049	8-2	G8	t9・10	6060	竪穴	弥生土器	高杯脚台裾部	弥生中期
16-16	4048	8-2	G8	t9	6060	竪穴	弥生土器	脚台付鉢脚台部	弥生中期
16-17	4087	8-2	G8	t9	6060	竪穴	弥生土器	高坏脚柱部	弥生中期
16-18	4089	8-2	G8	t9	6060	竪穴	弥生土器	高杯脚台部	弥生中期
16-19	4701	8-1	H8	b9	6680	竪穴	弥生土器	広口壺	弥生中期
16-20	4898	8-1	H8	b10	6680	竪穴	弥生土器	甕	弥生中期
16-21	4710	8-1	H8	ab7・8	6680	竪穴	弥生土器	高杯脚台部	弥生中期
16-22	4916	8-1	H8	b8	6680	竪穴	弥生土器	高杯	弥生中期

報告№	登録№	調査区	大地区	小地区	遺構№	遺構種類	遺物種類	器種	時代・時期
16-23	4091	8-2	G8	t9	6060	竪穴	弥生土器	脚台付鉢	弥生中期
17-01	1711	4	H8	i5・6	2260	竪穴	弥生土器	広口壺	弥生中期
17-02	1711	4	H8	i5・6	2260	竪穴	弥生土器	壺肩部（絵画土器）	弥生中期
17-03	1818	4	H8	i6	2260	竪穴	弥生土器	甕	弥生中期
17-04	1818	4	H8	i6	2260	竪穴	弥生土器	甕底部	弥生中期
17-05	1711	4	H8	i5・6	2260	竪穴	弥生土器	甕	弥生中期
17-06	1711	4	H8	i5・6	2260	竪穴	弥生土器	甕	弥生中期
17-07	1710	4	H8	i5・6	2260	竪穴	弥生土器	甕	弥生中期
17-08	1818	4	H8	i6	2260	竪穴	弥生土器	甕	弥生中期
17-09	1815	4	H8	j9	1222	竪穴	弥生土器	鉢	弥生中期
17-10	1815	4	H8	j9	1222	竪穴	弥生土器	脚台付壺	弥生中期
17-11	1815	4	H8	j9	1222	竪穴	弥生土器	甕底部	弥生中期
17-12	1910	4	H8	hi5～7	1230	竪穴	弥生土器	壺底部	弥生中期
17-13	1815	4	H8	j9	1222	竪穴	弥生土器	甕	弥生中期
17-14	1708	4	H8	hi6	1230	竪穴	弥生土器	広口壺	弥生中期
17-15	1686	4	H8	gh9	1220	竪穴	弥生土器	無頸壺	弥生中期
17-16	1686	4	H8	gh9	1220	竪穴	弥生土器	甕	弥生中期
17-17	1813	4	H8	gh9	1220	竪穴	弥生土器	甕	弥生中期
17-18	1813	4	H8	gh9	1220	竪穴	弥生土器	甕	弥生中期
17-19	2506	1-4	H8	b12	600	竪穴	弥生土器	甕	弥生中期
17-20	879	1-5	G8	rs15	99	竪穴	弥生土器	壺頸部	弥生中期
17-21	821	1-5	G8	rs15	99	竪穴	弥生土器	甕	弥生中期
17-22	2571	1-1	I8	b12	001	溝	弥生土器	細頸広口壺	弥生中期
17-23	2572	1-1	I8	b12	001	溝	弥生土器	把手付壺体部～底部	弥生中期
17-24	2299	1-4	H8	v12	166	竪穴	弥生土器	鉢底部 or 蓋摘み	弥生後期
17-25	1519	1-5	G8	q12,13	110	竪穴	弥生土器	高杯脚台部	弥生中期
17-26	2124	1-4	G8	y14,15	350	竪穴	弥生土器	甕	弥生中期
17-27	1518	1-5	G8	q12	110	竪穴	弥生土器	広口壺	弥生中期
17-28	2145	1-4	G8	v12	166	竪穴	弥生土器	広口壺	弥生中期
17-29	605	1-3	H8	l15	202	土坑	弥生土器	太頸広口壺	弥生中期
17-30	186	1-3	H8	h15	-	包含層	弥生土器	太頸広口壺	弥生中期
17-31	1794	6	G8	m10	3201	土坑	弥生土器	広口壺	弥生中期
17-32	690	1-1	H8	u14	003	土坑	弥生土器	広口壺	弥生中期
17-33	1771	6	G8	lm8	2400	竪穴	弥生土器	広口壺	弥生後期
17-34	1770	6	G8	lm8	2400	竪穴	弥生土器	広口壺	弥生後期
17-35	1770	6	G8	lm8	2400	竪穴	弥生土器	甕	弥生後期
17-36	1860	6	G8	lm8	2400	竪穴	土師器	甕	古墳前期
17-37	1770	6	G8	lm8	2400	竪穴	土師器	甕	古墳中期
17-38	1770	6	G8	lm8	2400	竪穴	土師器	長頸壺	古墳中期
17-39	1770	6	G8	lm8	2400	竪穴	土師器	小型壺	古墳中期
17-40	1770	6	G8	lm8	2400	竪穴	弥生土器	高杯脚台部	弥生後期
17-41	1771	6	G8	lm8	2400	竪穴	弥生土器	高杯脚台部	弥生後期
17-42	1770	6	G8	lm8	2400	竪穴	弥生土器	高杯脚台部	弥生後期
17-43	1664	2-3	F8	w15	2484	1301 内	弥生土器	高杯脚台部	弥生後期
17-44	1664	2-3	F8	w15	2484	1301 内	弥生土器	高杯脚台部	弥生後期
17-45	1664	2-3	F8	w15	2484	1301 内	弥生土器	高杯脚台部	弥生後期
17-46	1479	2-2	G8	i4	2457	柱穴	弥生土器	把手	弥生中期
18-01	936	2-3	F8	u12,13	1180	竪穴	弥生土器	広口壺	弥生後期
18-02	936 1661	2-3	F8	u12,13	1180	竪穴	弥生土器	広口壺	弥生後期
18-03	935	2-3	F8	u12,13	1180	竪穴	弥生土器	器台	弥生後期
18-04	935	2-3	F8	u12,13	1180	竪穴	弥生土器	甕体部	弥生後期
18-05	936	2-3	F8	u12,13	1180	竪穴	弥生土器	高杯 or 二重口縁壺	弥生後期
18-06	935	2-3	F8	u12,13	1180	竪穴	弥生土器	高杯脚台部	弥生後期
18-07	936	2-3	F8	u12,13	1180	竪穴	弥生土器	鉢 or 甕底部	弥生後期
18-08	936	2-3	F8	u12,13	1180	竪穴	弥生土器	甕 or 壺底部	弥生後期
18-09	974	2-3	F8	t16	1370	竪穴	弥生土器	甕	弥生中期
18-10	974	2-3	F8	t16	1370	竪穴	弥生土器	甕	弥生後期
18-11	974	2-3	F8	t16	1370	竪穴	弥生土器	甕	弥生中期
18-12	974	2-3	F8	t16	1370	竪穴	弥生土器	甕	弥生後期
18-13	974	2-3	F8	t16	1370	竪穴	弥生土器	細頸壺	弥生後期
18-14	974	2-3	F8	t16	1370	竪穴	弥生土器	高杯	弥生後期
18-15	974	2-3	F8	t16	1370	竪穴	弥生土器	広口壺	弥生後期
18-16	974	2-3	F8	t16	1370	竪穴	弥生土器	高杯脚台部	弥生後期
18-17	974	2-3	F8	t16	1370	竪穴	弥生土器	高杯 or 脚台付壺脚台部	弥生後期
18-18	1071	2-1	G8	l14	1001	竪穴	弥生土器	鉢 or 高杯	弥生中期
18-19	1069	2-1	G8	m14	1001	竪穴	弥生土器	甕	弥生中期

報告No.	登録No.	調査区	大地区	小地区	遺構No.	遺構種類	遺物種類	器種	時代・時期
18-20	1087	2-3	F8	u15	1301	竪穴	弥生土器	広口壺	弥生後期
18-21	1652	2-3	F8	x14	1310	溝	弥生土器	長頸壺	弥生後期
18-22	1649	2-3	F8	x13	1310	溝	弥生土器	壺頸～底部	弥生後期
18-23	1425	2-3	F8	x13	1310	溝	弥生土器	広口壺	弥生後期
18-24	1425	2-3	F8	x13	1310	溝	弥生土器	広口壺	弥生後期
18-25	1644	2-3	F8	x14	1310	溝	弥生土器	長頸壺	弥生後期
18-26	1424	2-3	F8	x14	1310	溝	弥生土器	長頸壺	弥生後期
18-27	1646	2-3	F8	x14	1310	溝	弥生土器	高杯	弥生後期
18-28	1646	2-3	F8	x14	1310	溝	弥生土器	高杯	弥生後期
18-29	1646	2-3	F8	x14	1310	溝	弥生土器	器台	弥生後期
18-30	1424	2-3	F8	x14	1310	溝	弥生土器	高杯脚台部	弥生後期
18-31	1644	2-3	F8	x14	1310	溝	弥生土器	高杯	弥生後期
18-32	1649	2-3	F8	x13	1310	溝	弥生土器	高杯	弥生後期
18-33	1642	2-3	F8	x14	1310	溝	弥生土器	高杯脚台部	弥生後期
18-34	1425	2-3	F8	x13	1310	溝	弥生土器	高杯脚台部	弥生後期
18-35	1649	2-3	F8	x13	1310	溝	弥生土器	高杯脚台部	弥生後期
18-36	1645	2-3	F8	x14	1310	溝	弥生土器	高杯脚台部	弥生後期
18-37	1646	2-3	F8	x14	1310	溝	弥生土器	小型壺	弥生後期
18-38	1645	2-3	F8	x14	1310	溝	弥生土器	甕	弥生後期
18-39	1648	2-3	F8	x13	1310	溝	弥生土器	甕	弥生後期
18-40	1424	2-3	F8	x14	1310	溝	弥生土器	甕	弥生後期
18-41	1651	2-3	F8	x14	1310	溝	弥生土器	甕	弥生後期
19-01	3167	9-1	G8	e5	5400	溝　上層	土師器	壺	古墳前期
19-02	3163	9-1	G8	e5	5400	溝　上層	土師器	壺	古墳前期
19-03	3191	9-1	G8	e4	5400	溝　上層	土師器	壺	古墳前期
19-04	3192	9-1	G8	e5	5400	溝　上層	土師器	壺	古墳前期
19-05	3181	9-1	G8	g7	5400	溝　上層	土師器	壺	古墳前期
19-06	3900	9-1	G8	gh9	5400	溝　上層	土師器	器台?	古墳前期
19-07	3170	9-1	G8	f6	5400	溝　上層	土師器	壺	古墳前期
19-08	3213	9-1	G8	h9	5400	溝　上層	土師器	甕	古墳前期
19-09	3168	9-1	G8	f5	5400	溝　上層	土師器	甕	古墳前期
19-10	3981	7-2	H8	no7	5400	溝　上層	土師器	甕	古墳前期
19-11	3159	9-1	G8	e4	5400	溝　上層	土師器	甕	古墳前期
19-12	3168	9-1	G8	f5	5400	溝　上層	土師器	高杯	古墳前期
19-13	3167	9-1	G8	e5	5400	溝　上層	土師器	高杯	古墳前期
19-14	3171	9-1	G8	f7	5400	溝　上層	土師器	高杯	古墳前期
19-15	3163	9-1	G8	e5	5400	溝　上層	土師器	高杯	古墳前期
19-16	3199	9-1	G8	f6	5400	溝　上層	土師器	高杯	古墳前期
19-17	3182	9-1	G8	g8	5400	溝　上層	土師器	高杯脚台部	古墳前期
19-18	3899	9-1	G8	ef5	5400	溝　上層	土師器	高杯脚台部	古墳前期
19-19	3172	9-1	G8	f7	5400	溝　上層	土師器	高杯脚台部	古墳前期
19-20	3181	9-1	G8	g7	5400	溝　上層	土師器	高杯脚台部	古墳前期
19-21	3171	9-1	G8	f7	5400	溝　上層	土師器	高杯脚台部	古墳前期
19-22	3182	9-1	G8	g8	5400	溝　上層	土師器	高杯脚台部	古墳前期
19-23	3169	9-1	G8	f6	5400	溝　上層	土師器	小型丸底壺	古墳前期
19-24	3169	9-1	G8	f6	5400	溝　上層	土師器	小型丸底壺	古墳前期
19-25	3166	9-1	G8	e5	5400	溝　上層	土師器	小型丸底壺	古墳前期
19-26	3237	9-1	G8	h11	5400	溝　上層	土師器	小型丸底壺	古墳前期
19-27	3172	9-1	G8	f7	5400	溝　上層	土師器	小型丸底壺	古墳前期
19-28	3237	9-1	G8	h11	5400	溝　上層	土師器	小型丸底壺	古墳前期
19-29	3152	9-1	G8	g8	5400	溝　上層	土師器	小型丸底壺	古墳前期
19-30	3217	9-1	G8	i11	5400	溝　上層	土師器	小型丸底壺	古墳前期
19-31	4959	8-1	H8	b11	6880	竪穴	土師器	直口壺	古墳前期
19-32	4959	8-1	H8	b11	6880	竪穴	土師器	壺	古墳前期
19-33	4958	8-1	H8	b11	6880	竪穴	土師器	高杯	古墳前期
19-34	4958	8-1	H8	b11	6880	竪穴	土師器	高杯	古墳前期
19-35	4958	8-1	H8	b11	6880	竪穴	土師器	脚台付壺脚台裾部	古墳前期
19-36	4958	8-1	H8	b11	6880	竪穴	土師器	高杯脚台基部	古墳前期
19-37	4957	8-1	H8	b11	6880	竪穴	土師器	高杯脚台部	古墳前期
19-38	5003	8-1	H8	b10	6690	竪穴	土師器	壺胴～底部	古墳前期
19-39	4615	8-1	H8	c4	6640	竪穴	土師器	器台	古墳前期
19-40	3571	8-2	G8	s11	5210	竪穴	土師器	直口壺	古墳前期
19-41	3571	8-2	G8	s11	5210	竪穴	土師器	壺体部	古墳前期
19-42	3571	8-2	G8	s11	5210	竪穴	土師器	小型丸底壺	古墳前期
19-43	3571	8-2	G8	s11	5210	竪穴	土師器	高坏脚台基部	古墳前期
20-01	3357	9-1	G8	d6	5300	竪穴	土師器	小型壺	古墳前期
20-02	3343	9-1	G8	e6	5300	竪穴	土師器	小型壺	古墳前期
20-03	3358	9-1	G8	d6	5300	竪穴	土師器	小型壺	古墳前期

報告No.	登録No.	調査区	大地区	小地区	遺構No.	遺構種類	遺物種類	器種	時代・時期
20-04	3358	9-1	G8	d6	5300	竪穴	土師器	小型壺	古墳前期
20-05	3312	9-1	G8	d6	5300	竪穴	土師器	小型甕	古墳前期
20-06	3357	9-1	G8	d6	5300	竪穴	土師器	甕	古墳前期
20-07	3445	9-1	G8	de6	5300	竪穴	土師器	器台	古墳前期
20-08	3358	9-1	G8	d6	5300	竪穴	土師器	甕	古墳前期
20-09	3445	9-1	G8	de6	5300	竪穴	土師器	甕	古墳前期
20-10	3445	9-1	G8	de6	5300	竪穴	土師器	甕	古墳前期
20-11	3445	9-1	G8	de6	5300	竪穴	土師器	壺	古墳前期
20-12	3357	9-1	G8	d6	5300	竪穴	土師器	高杯	古墳前期
20-13	3358	9-1	G8	d6	5300	竪穴	土師器	高杯	古墳前期
20-14	3445	9-1	G8	de6	5300	竪穴	土師器	高杯	古墳前期
20-15	3358	9-1	G8	d6	5300	竪穴	土師器	高杯	古墳前期
20-16	3357	9-1	G8	d6	5300	竪穴	土師器	高杯	古墳前期
20-17	3343	9-1	G8	e6	5300	竪穴	土師器	高杯	古墳前期
20-18	3358	9-1	G8	d6	5300	竪穴	土師器	高杯	古墳前期
20-19	3357	9-1	G8	d6	5300	竪穴	土師器	高杯	古墳前期
20-20	3445	9-1	G8	de6	5300	竪穴	土師器	高杯	古墳前期
20-21	3445	9-1	G8	de6	5300	竪穴	土師器	高杯脚台部	古墳前期
20-22	3358	9-1	G8	d6	5300	竪穴	土師器	高杯脚台部	古墳前期
20-23	3343	9-1	G8	e6	5300	竪穴	土師器	高杯脚台部	古墳前期
20-24	3445	9-1	G8	de6	5300	竪穴	土師器	高杯脚台部	古墳前期
20-25	3358	9-1	G8	d6	5300	竪穴	土師器	鉢	古墳前期
20-26	3445	9-1	G8	de6	5300	竪穴	土師器	鉢	古墳前期
20-27	4168	7-2	H8	o7	6110	竪穴	土師器	壺	古墳前期
20-28	4081	7-2	H8	o7・8	6110	竪穴	土師器	小型壺	古墳前期
20-29	4026	7-2	H8	o7・8	6110	竪穴	土師器	小型壺	古墳前期
20-30	4168	7-2	H8	o7	6180	竪穴	土師器	高杯脚台部	古墳前期
20-31	3983	7-2	H8	o7	6180	竪穴	土師器	高杯脚台部	古墳前期
20-32	3983	7-2	H8	o7	6180	竪穴	土師器	高杯脚台部	古墳前期
20-33	4127	7-2	H8	o7	6180	竪穴	土師器	直口壺	古墳前期
20-34	4026	7-2	H8	o7・8	6110	竪穴	土師器	直口壺	古墳前期
20-35	4260	7-2	H8	o7	6110	竪穴	土師器	壺頸～底部	古墳前期
21-01	972	2-3	F8	vx15	1301	竪穴	弥生土器	広口壺	弥生終末期
21-02	1119	2-3	F8	vx15	1301	竪穴	弥生土器	広口壺	弥生終末期
21-03	973	2-3	F8	vx15	1301	竪穴	弥生土器	広口壺	弥生終末期
21-04	970	2-3	F8	vx15	1301	竪穴	土師器	二重口縁壺	古墳前期
21-05	970	2-3	F8	vx15	1301	竪穴	弥生土器	高杯脚台基部	弥生後期
21-06	1119	2-3	F8	vx15	1301	竪穴	弥生土器	高杯脚台部	弥生後期
21-07	1119	2-3	F8	vx15	1301	竪穴	弥生土器	高杯脚台部	弥生後期
21-08	1670	2-3	F8	vx15	1301	竪穴	土師器	高杯脚台部	古墳前期
21-09	970	2-3	F8	vx15	1301	竪穴	土師器	高杯杯基部	古墳前期
21-10	970	2-3	F8	vx15	1301	竪穴	弥生土器	壺底部	弥生終末期
21-11	970	2-3	F8	vx15	1301	竪穴	土師器	器台	古墳前期
21-12	1119	2-3	F8	vx15	1301	竪穴	土師器	鉢	古墳前期
21-13	970	2-3	F8	vx15	1301	竪穴	土師器	小型丸底壺	古墳前期
21-14	1119	2-3	F8	vx15	1301	竪穴	弥生土器	甕底部	弥生終末期
21-15	1114	2-2	G8	bc12	1003	竪穴	土師器	壺	古墳前期
21-16	1115 1401	2-2	G8	bc12	1003	竪穴	土師器	壺	古墳前期
21-17	1114	2-2	G8	bc12	1003	竪穴	土師器	小型壺	古墳前期
21-18	1114	2-2	G8	bc12	1003	竪穴	土師器	高杯	古墳前期
21-19	1114	2-2	G8	bc12	1003	竪穴	土師器	高杯	古墳前期
21-20	1113	2-2	G8	bc12	1003	竪穴	土師器	高杯脚台部	古墳前期
21-21	1114	2-2	G8	bc12	1003	竪穴	土師器	高杯脚台部	古墳前期
21-22	1114	2-2	G8	bc12	1003	竪穴	土師器	高杯脚台部	古墳前期
21-23	1114	2-2	G8	bc12	1003	竪穴	土師器	高杯脚台部	古墳前期
21-24	1115	2-2	G8	bc12	1003	竪穴	土師器	高杯脚台部	古墳前期
21-25	1115	2-2	G8	bc12	1003	竪穴	土師器	甕	古墳前期
21-26	1115	2-2	G8	bc12	1003	竪穴	土師器	甕	古墳前期
21-27	1401	2-2	G8	d13	1003	竪穴	土師器	壺	古墳前期
21-28	1443	2-2	G8	fg12,13	1002	竪穴	土師器	高杯	古墳前期
21-29	1443	2-2	G8	fg12,13	1002	竪穴	土師器	高杯	古墳前期
21-30	1262	2-2	G8	fg12	1002	竪穴	土師器	小型器台	古墳前期
21-31	1443	2-2	G8	fg12･13	1002	竪穴	土師器	小型器台	古墳前期
21-32	1261	2-2	G8	fg12	1002	竪穴	土師器	高杯	古墳前期
21-33	1261	2-2	G8	fg12	1002	竪穴	土師器	高杯	古墳前期
21-34	1261	2-2	G8	fg12	1002	竪穴	土師器	高杯	古墳前期
21-35	1261	2-2	G8	fg12	1002	竪穴	土師器	高杯	古墳前期

報告№	登録№	調査区	大地区	小地区	遺構№	遺構種類	遺物種類	器種	時代・時期
21-36	1261	2-2	G8	fg12	1002	竪穴	土師器	高杯脚台部	古墳前期
21-37	1443	2-2	G8	fg12,13	1002	竪穴	土師器	高杯脚台部	古墳前期
21-38	1263	2-2	G8	fg12	1002	竪穴	土師器	高杯脚台部	古墳前期
21-39	1443	2-2	G8	fg12,13	1002	竪穴	土師器	高杯脚台部	古墳前期
21-40	1261	2-2	G8	fg12	1002	竪穴	弥生土器	手捏ね鉢	弥生後期
21-41	1263	2-2	G8	fg12	1002	竪穴	弥生土器	壺 or 鉢底部	弥生後期
21-42	1261	2-2	G8	fg12	1002	竪穴	土師器	甕	古墳前期
21-43	1264	2-2	G8	fg12	1002	竪穴	土師器	甕	古墳前期
21-44	1261	2-2	G8	fg12	1002	竪穴	土師器	甕	古墳前期
21-45	1261	2-2	G8	fg12	1002	竪穴	土師器	甕	古墳前期
21-46	1261	2-2	G8	fg12	1002	竪穴	土師器	甕底部	古墳前期
21-47	1263	2-2	G8	fg12	1002	竪穴	土師器	高杯脚台基部	古墳前期
21-48	588	2-1	G8	m12	1000	竪穴	土師器	甕	古墳前期
21-49	874	2-3	F8	wv14	-	包含層	弥生土器	甕	古墳前期
21-50	1324	2-1	G8	m11,12	1000	竪穴	土師器	甕	古墳前期
21-51	588	2-1	G8	m12	1000	竪穴	土師器	高杯脚台部	古墳前期
21-52	1100	2-2	G8	h12	1762	小穴	土師器	高杯脚台部	古墳前期
21-53	1100	2-2	G8	h12	1762	小穴	土師器	高杯脚台部	古墳前期
21-54	1125	2-2	G8	de12	1400	竪穴	土師器	高杯	古墳前期
22-01	3773	8-1	G8	s10	5200	竪穴	須恵器	有蓋高杯蓋	古墳中期
22-02	3568	8-1	G8	s8	5200	竪穴	須恵器	有蓋高杯蓋	古墳中期
22-03	3774	8-1	G8	s10	5200	竪穴	須恵器	有蓋高杯蓋	古墳中期
22-04	3555	8-1	G8	st9	5200	竪穴	須恵器	有蓋高杯蓋	古墳中期
22-05	3768	8-1	G8	s10	5200	竪穴	須恵器	有蓋高杯蓋	古墳中期
22-06	3555	8-1	G8	st9	5200	竪穴	須恵器	有蓋高杯蓋	古墳中期
22-07	3770	8-1	G8	s10	5200	竪穴	須恵器	有蓋高杯	古墳中期
22-08	3723	8-1	G8	s10	5200	竪穴	須恵器	有蓋高杯	古墳中期
22-09	3772	8-1	G8	s10	5200	竪穴	須恵器	杯蓋	古墳中期
22-10	3772	8-1	G8	s10	5200	竪穴	須恵器	杯蓋	古墳中期
22-11	3568	8-1	G8	s8	5200	竪穴	須恵器	杯蓋	古墳中期
22-12	3630	8-1	G8	s10	5200	竪穴	須恵器	杯蓋	古墳中期
22-13	3567	8-1	G8	s10	5200	竪穴	須恵器	杯蓋	古墳中期
22-14	3555	8-1	G8	st9	5200	竪穴	須恵器	杯身	古墳中期
22-15	3555	8-1	G8	st9	5200	竪穴	須恵器	杯身	古墳中期
22-16	3555	8-1	G8	st9	5200	竪穴	須恵器	杯身	古墳中期
22-17	3555	8-1	G8	st9	5200	竪穴	須恵器	有蓋高杯脚台部	古墳中期
22-18	3555	8-1	G8	st9	5200	竪穴	須恵器	有蓋高杯脚台部	古墳中期
22-19	3782	8-1	G8	r3	5200	竪穴	須恵器	杯身	古墳中期
22-20	3771	8-1	G8	s10	5200	竪穴	須恵器	高杯	古墳中期
22-21	3808	8-1	G8	r3	5200	竪穴	須恵器	ハソウ	古墳中期
22-22	3555	8-1	G8	st9	5200	竪穴	須恵器	ハソウ	古墳中期
22-23	3554	8-1	G8	s10	5200	竪穴	須恵器	直口壺	古墳中期
22-24	3767	8-1	G8	r4	5200	竪穴	須恵器	短頸壺	古墳中期
22-25	3555	8-1	G8	st9	5200	竪穴	土師器	短頸壺	古墳中期
22-26	3775	8-1	G8	s10	5200	竪穴	土師器	甑	古墳中期
22-27	3723	8-1	G8	s10	5200	竪穴	須恵器	広口壺	古墳中期
22-28	3433	8-2	G8	r3	5060	竪穴	須恵器	杯蓋	古墳中期
22-29	3433	8-2	G8	r3	5060	竪穴	須恵器	杯蓋	古墳中期
22-30	3431	8-2	G8	r4	5060	竪穴	須恵器	杯蓋	古墳中期
22-31	3620	8-2	G8	r3・4	5060	竪穴	須恵器	杯蓋	古墳中期
22-32	3433	8-2	G8	r3	5060	竪穴	須恵器	杯身	古墳中期
22-33	3620	8-2	G8	r3・4	5060	竪穴	須恵器	杯身	古墳後期
22-34	3782	8-2	G8	r3	5060	竪穴	須恵器	杯身	古墳後期
22-35	4060	8-2	G8	r3	5060	竪穴	土師器	甕	古墳中期
22-36	3010	8-2	G8	q4	-	包含層	土師器	甕	古墳中期
22-37	3812	8-2	G8	u11	5150	竪穴	須恵器	杯蓋	古墳後期
22-38	3476	8-2	G8	u4・5	5150	竪穴	須恵器	杯身	古墳中期
22-39	3653	8-2	G8	v4	5150	竪穴	須恵器	壺頸～底部	古墳中期
22-40	3653	8-2	G8	v4	5150	竪穴	土師器	杯	古墳中期
22-41	3812	8-2	G8	u11	5150	竪穴	土師器	製塩土器	古墳中期
23-01	1407	2-1	G8	k14	1580	竪穴	須恵器	杯蓋	古墳中期
23-02	1323	2-1	G8	k14	1000	竪穴	須恵器	杯蓋	古墳中期
23-03	1247	2-1	G8	kl14	1000	竪穴	須恵器	杯身	古墳中期
23-04	1247	2-1	G8	kl14	1580	竪穴	須恵器	杯身	古墳中期
23-05	1249	2-1	G8	kl14	1580	竪穴	須恵器	杯身	古墳中期
23-06	1247	2-1	G8	kl14	1580	竪穴	土師器	高杯	古墳中期
23-07	1249	2-1	G8	kl14	1580	竪穴	土師器	把手	古墳中期
23-08	1247	2-1	G8	kl14	1580	竪穴	土師器	甕	古墳中期

報告№	登録№	調査区	大地区	小地区	遺構№	遺構種類	遺物種類	器種	時代・時期
23-09	1407	2-1	G8	k14	1580	竪穴	土師器	甕	古墳中期
23-10	1436 1407	2-1	G8	k14	1580	竪穴	土師器	甕	古墳中期
23-11	1323	2-1	G8	k14	1580	竪穴	土師器	甕	古墳中期
23-12	1248 1249	2-1	G8	kl14	1580	竪穴	土師器	甕	古墳中期
23-13	1253 2036	2-1	G8	l14,15	1610	竪穴	須恵器	杯蓋	古墳中期
23-14	1321	2-1	G8	l15	1610	竪穴	須恵器	杯蓋	古墳中期
23-15	2151	2-1	G8	n14	1620	竪穴	土師器	椀	古墳中期
23-16	1251 1274	2-1	G8	l14,15	1610	竪穴	土師器	椀	古墳中期
23-17	2130	2-1	G8	n14	2690	土坑	土師器	短頸壺	古墳中期
23-18	1228	2-2	G8	i14,15	1410	竪穴	須恵器	杯蓋	古墳中期
23-19	1228	2-2	G8	i14,15	1410	竪穴	須恵器	高杯脚台部	古墳中期
23-20	1681	2-2	G8	i15	1410	竪穴	土師器	椀	古墳中期
23-21	1228	2-2	G8	i14,15	1410	竪穴	土師器	甕	古墳中期
23-22	2151	2-1	G8	n14	1620	竪穴	土師器	甕	古墳中期
23-23	1321	2-1	G8	l15	1610	竪穴	土師器	甕	古墳中期
23-24	1228	2-2	G8	i14,15	1410	竪穴	土師器	鉢	古墳中期
23-25	1769	2-1	G8	m10,11	2222	竪穴	須恵器	杯蓋	古墳中期
23-26		2-1	G8		3222	柱穴 1000 内	須恵器	杯身	古墳中期
23-27	592	2-1	G8	n12	1000	竪穴	須恵器	杯蓋	古墳中期
23-28	777	2-1	G8	k16	1100	溝	須恵器	杯身	古墳中期
23-29	1093	2-1	G8	m14	1645	土坑	須恵器	壺	古墳中期
23-30	1769	2-1	G8	m10,11	2222	竪穴	土師器	甕	古墳中期
23-31	1769	2-1	G8	m10,11	2222	竪穴	土師器	杯	古墳中期
23-32	1769	2-1	G8	m10,11	2222	竪穴	土師器	甕	古墳中期
23-33	1754	2-1	G8	m11	2222	竪穴	須恵器	直口壺	古墳中期
23-34	1416	2-2	G8	h13	1560	竪穴	土師器	高杯脚台部	古墳中期
23-35	1265	2-2	G8	h13,14	1560	竪穴	須恵器	ハソウ	古墳中期
23-36	1978	2-2	G8	e14	1550	竪穴	土師器	高杯杯部	古墳中期
23-37	1182	2-2	G8	e14	1715	小穴	土師器	高杯杯部	古墳中期
23-38	1494	2-2	G8	e14	1550	竪穴	土師器	甕	古墳中期
23-39	1267 1265 1400	2-2	G8	h13,14	1560	竪穴	土師器	甕	古墳中期
23-40	1267 1265 1400	2-2	G8	h13,14	1560	竪穴	土師器	甕体部	古墳中期
24-01	2276	1-4	H8	cd12	140	竪穴	須恵器	有蓋高杯	古墳中期
24-02	2272	1-4			140	竪穴	土師器	杯	古墳中期
24-03	2121	1-3	H8	g12～ h13	200	竪穴	土師器	椀（杯）	古墳中期
24-04	2234	1-4	H8	cd12	140	竪穴	土師器	甕	古墳中期
24-05	2293	1-4	H8	cd12	170	竪穴	土師器	把手	古墳中期
24-06	262	1-4	H8	d12	170	竪穴	須恵器	杯蓋	古墳中期
24-07	262	1-4	H8	d12	170	竪穴	須恵器	杯蓋	古墳中期
24-08	2293	1-4	H8	cd12	170	竪穴	須恵器	杯身	古墳中期
24-09	262	1-4	H8	d12	170	竪穴	須恵器	杯身	古墳中期
24-10	2193	1-4	H8	bc14	180	竪穴	須恵器	有蓋高杯蓋	古墳中期
24-11	2293	1-4	H8	cd12	170	竪穴	土師器	椀	古墳中期
24-12	2293	1-4	H8	cd12	170	竪穴	土師器	製塩土器	古墳中期
24-13	2293	1-4	H8	cd12	170	竪穴	須恵器	杯身	古墳中期
24-14	2115 2193	1-4	H8	bc14	170	竪穴	須恵器	杯身	古墳中期
24-15	2293	1-4	H8	cd12	170	竪穴	土師器	甑	古墳中期
24-16	2156	1-4	H8	d12	170	竪穴	土師器	甕	古墳中期
24-17	2293	1-4	H8	cd12	170	竪穴	土師器	甕	古墳中期
24-18	2155	1-4	H8	c12	170	竪穴	土師器	甕	古墳中期
24-19	263	1-4	H8	c14	180	竪穴	須恵器	杯身	古墳中期
24-20	2114 2110	1-4	H8	c14	180	竪穴	須恵器	杯身	古墳中期
24-21	2193	1-4	H8	bc14	180	竪穴	土師器	鉢	古墳中期
24-22	2193	1-4	H8	bc14	180	竪穴	土師器	高杯	古墳中期
24-23	2112	1-4	H8	c14	180	竪穴	土師器	甕	古墳中期
24-24	2113	1-4	H8	c14	180	竪穴	土師器	壺	古墳中期
24-25	2193	1-4	H8	bc14	180	竪穴	土師器	壺	古墳中期
24-26	2112	1-4	H8	c14	180	竪穴	土師器	甑	古墳中期
24-27	2111	1-4	H8	c14	180	竪穴	土師器	鉢	古墳中期
24-28	2114	1-4	H8	c14	180	竪穴	土師器	甕	古墳中期

報告№	登録№	調査区	大地区	小地区	遺構№	遺構種類	遺物種類	器種	時代・時期
24-29	2193	1-4	H8	bc14	180	竪穴	土師器	甕	古墳中期
24-30	263	1-4	H8	c14	180	竪穴	土師器	甕	古墳中期
24-31	2111	1-4	H8	c14	180	竪穴	土師器	製塩土器	古墳中期
24-32	2113	1-4	H8	c14	180	竪穴	土師器	製塩土器	古墳中期
24-33	2113	1-4	H8	c14	180	竪穴	土師器	製塩土器	古墳中期
24-34	2249	1-4	H8	b14	180	竪穴	土師器	製塩土器	古墳中期
24-35	2114	1-4	H8	c14	180	竪穴	土師器	製塩土器	古墳中期
24-36	2111	1-4	H8	c14	180	竪穴	土師器	製塩土器	古墳中期
24-37	2113	1-4	H8	c14	180	竪穴	土師器	製塩土器	古墳中期
24-38	2277 1552 284	1-4	H8	a12	2830	竪穴	須恵器	杯蓋	古墳中期
24-39	2277	1-4	H8	a12	2830	竪穴	土師器	鉢	古墳中期
24-40	1767	1-4	H8	a12	190	竪穴	埴輪?	円筒形埴輪?	古墳中期
24-41	2577	1-4	H8	c15	400	竪穴	須恵器	杯蓋	古墳中期
24-42	2577	1-4	H8	c15	400	竪穴	土師器	製塩土器	古墳中期
24-43	2577	1-4	H8	c15	400	竪穴	土師器	製塩土器	古墳中期
24-44	2577	1-4	H8	c15	400	竪穴	土師器	甕	古墳中期
24-45	2193	1-4	H8	bc14	180	竪穴	土師器	製塩土器	古墳中期
24-46	2528	1-4	H8	d13	3875	竪穴	土師器	製塩土器	古墳中期
24-47	2528	1-4	H8	d13	3875	竪穴	土師器	製塩土器	古墳中期
24-48	2528	1-4	H8	d13	3875	竪穴	土師器	椀	古墳中期
24-49	2528	1-4	H8	d13	3875	竪穴	土師器	甑	古墳中期
25-01	3517	9-1	G8	c8	5320	竪穴	須恵器	杯蓋	古墳中期
25-02	3498	9-1	G8	d8	5320	竪穴	須恵器	杯身	古墳中期
25-03	3518	9-1	G8	c8	5320	竪穴	土師器	椀	古墳中期
25-04	3524	9-1	G8	d7	5320	竪穴	土師器	椀	古墳中期
25-05	3521	9-1	G8	d8	5320	竪穴	土師器	椀	古墳中期
25-06	3516	9-1	G8	c8	5320	竪穴	土師器	鉢	古墳中期
25-07	3344	9-1	G8	d7	5320	竪穴	土師器	甕	古墳中期
25-08	3377	9-1	G8	d7	5320	竪穴	土師器	甕	古墳中期
25-09	3378	9-1	G8	d8	5320	竪穴	土師器	高杯	古墳中期
25-10	3519	9-1	G8	c8	5320	竪穴	土師器	甕	古墳中期
25-11	3386	9-1	G8	e9	5420	竪穴	須恵器	杯蓋	古墳中期
25-12	3525	9-1	G8	d8	5420	竪穴	土師器	椀（杯）	古墳中期
25-13	3385	9-1	G8	f8	5420	竪穴	土師器	鉢	古墳中期
25-14	3527	9-1	G8	d7	5420	竪穴	土師器	甕底部	古墳中期
25-15	3525	9-1	G8	d8	5420	竪穴	土師器	甕	古墳中期
25-16	3390	9-1	G8	j10	5270	竪穴	須恵器	杯身	古墳中期
25-17	3390	9-1	G8	j10	5270	竪穴	土師器	杯	古墳中期
25-18	3390	9-1	G8	j10	5270	竪穴	土師器	鉢	古墳中期
25-19	3390	9-1	G8	j10	5270	竪穴	土師器	鉢	古墳中期
25-20	3390	9-1	G8	j10	5270	竪穴	土師器	鉢	古墳中期
25-21	3586	9-1	G8	f8	5420	竪穴	土師器	高杯脚台部	古墳前期
25-22	3586	9-1	G8	f8	5420	竪穴	土師器	直口壺	古墳中期
25-23	4414	9-2	G8	ab10	6310	竪穴	土師器	甑	古墳中期
25-24	4419	9-2	G8	b11	6310	竪穴	須恵器	杯身	古墳後期
25-25	4414	9-2	G8	ab10	6310	竪穴	土師器	把手	古墳後期
25-26	4365	9-2	G8	a7	6270	竪穴	須恵器	杯蓋	古墳後期
25-27	4416	9-2	G8	a7	6170	竪穴	土師器	高杯杯基部	古墳後期
25-28	4364	9-2	G8	a7	6270	竪穴	土師器	小型甕	古墳後期
25-29	4365	9-2	G8	a7	6270	竪穴	土師器	小型壺	古墳後期
25-30	4370	9-2	F・G8	x b 6	6280	竪穴	土師器	甕	古墳後期
25-31	4365	9-2	G8	a7	6270	竪穴	須恵器	高杯脚台部	古墳後期
25-32	4407	9-2	G8	a7	6270	竪穴	土師器	高杯脚台部	古墳後期
25-33	4286	9-2	F8	v11	-	包含層	土師器	高杯脚台部	古墳後期
25-34	4410	9-2	F8	y7	6280	竪穴	土師器	高杯脚台部	古墳後期
25-35	4410	9-2	F8	y7	6280	竪穴	土師器	高杯脚台部	古墳後期
25-36	4536	9-2	G8	c8	6290	竪穴	土師器	甕	古墳後期
25-37	4539	9-2	G8	c8	6290	竪穴	土師器	甕	古墳後期
25-38	3617	9-1	G8	g11	5280	竪穴	須恵器	杯蓋	古墳後期
25-39	4384	9-1	G8	b8	5330	竪穴	土師器	杯	古墳後期
25-41	4386	9-2	G8	b9	5330	竪穴	土師器	甕	古墳後期
25-42	4384	9-2	G8	b8	5330	竪穴	土師器	高杯	古墳後期
25-43	4564	9-2	F8	u10	6270	竪穴	弥生土器	鉢	弥生後期
25-44	3371	9-1	G8	c8	5330	竪穴	土製品	土製支脚	古墳後期
26-01	3728	8-2	G8	u11	5250	竪穴	須恵器	杯身	古墳後期
26-02	3829	8-2	G8	v11	5230	竪穴	須恵器	杯身	古墳後期

報告№	登録№	調査区	大地区	小地区	遺構№	遺構種類	遺物種類	器種	時代・時期
26-03	3700	8-2	G8	tu11	5250	竪穴	須恵器	杯身	古墳後期
26-04	3754	8-2	G8	u11	5250	竪穴	土師器	製塩土器	古墳後期
26-05	4038	8-2	G8	q7	5080	竪穴	土師器	製塩土器	古墳後期
26-06	3504	8-2	G8	r7	5080	竪穴	須恵器	杯蓋	古墳後期
26-07	3470	8-2	G8	q7・8	5080	竪穴	須恵器	杯身	古墳後期
26-08	4032	8-2	G8	q7	5080	竪穴	土師器	甕	古墳後期
26-09	3802	8-2	G8	uv9	5190	竪穴	須恵器	杯身	古墳後期
26-10	3803	8-2	G8	v9	5190	竪穴	土師器	甕	奈良
26-11	3807	8-2	G8	u10	5240	竪穴	須恵器	杯蓋	古墳後期
26-12	3804	8-2	G8	u10	5240	竪穴	須恵器	杯蓋	古墳後期
26-13	3807	8-2	G8	u10	5240	竪穴	須恵器	杯身	古墳後期
26-14	3752	8-2	G8	u10	5240	竪穴	須恵器	杯身	古墳後期
26-15	3845	8-2	G8	u10・11	5240	竪穴	土師器	甕	古墳後期
26-16	3845	8-2	G8	u10・11	5240	竪穴	土師器	把手	古墳後期
26-17	3807	8-2	G8	u10	5240	竪穴	土師器	杯	古墳後期
26-18	3957	8-2	G8	s8	5140	竪穴	土師器	鉢底部	古墳後期
26-19	3540	8-2	G8	s8	5140	竪穴	土師器	甕	古墳後期
26-20	3956	8-2	G8	s8	5140	竪穴	土師器	鉢	古墳後期
26-21	3973	7-2	H8	mn9・10	6130	竪穴	須恵器	杯蓋	古墳後期
26-22	3923	7-2	H8	n9	6130	竪穴	須恵器	杯身	古墳後期
26-23	4422	7-2	H8	k11	6160	竪穴	須恵器	杯蓋	古墳後期
26-24	4120	7-2	H8	kl10	6160	竪穴	須恵器	杯身	古墳後期
26-25	3543	8-2	G8	tu6	5170	竪穴	須恵器	杯身	古墳終末期
26-26	3672	8-2	G8	v6	5170	竪穴	須恵器	杯身	古墳終末期
26-27	3514	8-2	G8	uv7	5170	竪穴	須恵器	甕	古墳後期
26-28	3696	8-2	G8	v6	5170	竪穴	土師器	甕 or 鉢底部	古墳後期
26-29	3514	8-2	G8	uv7	5170	竪穴	土師器	杯	古墳後期
26-30	3545	8-2	G8	uv6	5170	竪穴	須恵器	ハソウ	古墳後期
26-31	3437	8-2	G8	s5	5110	竪穴	須恵器	ハソウ	古墳後期
26-32	3781	8-2	G8	s5	5130	竪穴	須恵器	杯身	古墳後期
26-33	3689	8-2	G8	t8	5131	土坑	土師器	高杯	古墳後期
26-34	3816	8-2	G8	u10	5975	土坑	須恵器	有蓋高杯	古墳後期
26-35	3633	8-2	G8	u10	5230	竪穴	土師器	鉢	古墳後期
26-36	3684	8-2	G8	q4	5032	土坑	土師器	甕	古墳後期
26-37	3969	8-2	G8	v10	6010	土坑	土師器	鍋	古墳後期
27-01	4755	8-1	G8	w5	6720	竪穴	須恵器	杯蓋	古墳後期
27-02	5009	8-1	H8	a11	6800	竪穴	須恵器	杯身	古墳後期
27-03	4727	8-1	H8	b7	6883	ピット	須恵器	杯身	古墳後期
27-04	5001	8-1	G8	x9	7170	竪穴	須恵器	杯身	古墳後期
27-05	4633	8-1	G8	x6	6710	竪穴	須恵器	杯蓋	古墳後期
27-06	4622	8-1	G8	x6	6710	竪穴	須恵器	杯身	古墳後期
27-07	4635	8-1	G8	x7	6710	竪穴	土師器	甕	古墳後期
27-08	4599	8-1	G8	y4	6650	竪穴	須恵器	杯蓋	古墳後期
27-09	4599	8-1	G8	y4	6650	竪穴	須恵器	杯身	古墳後期
27-10	5050	8-1	G8	x7	6950	竪穴	土師器	製塩土器	古墳後期
27-11	4599	8-1	G8	y4	6650	竪穴	土師器	甕	古墳後期
27-12	4652	8-1	G8	x3	6597	土坑	土師器	高杯	古墳後期
27-13	4691	8-1	H8	e6	6670	竪穴	土師器	高杯	古墳後期
27-14	5074	8-1	H8	e7	6670	竪穴	須恵器	提瓶	古墳後期
27-15	5012	8-1	G8	y8	7114	土坑	須恵器	甕	古墳後期
27-16	4969	8-1	H8	e10	7058	土坑	須恵器	甕	古墳後期
27-17	5069	8-1	G8	x7・8	7193	土坑	土師器	甕	古墳後期
27-18	5102	8-1	H8	e10	6810	竪穴	須恵器	杯身	古墳後期
27-19	5102	8-1	H8	e10	6810	竪穴	土師器	製塩土器	古墳後期
27-20	5102	8-1	H8	e10	6810	竪穴	土師器	甕	古墳後期
27-21	4667	8-1	H8	e8	6770	竪穴	土師器	杯	古墳後期
27-22	4667	8-1	H8	e8	6770	竪穴	須恵器	杯身	古墳後期
27-23	5104	8-1	H8	e8	6770	竪穴	土師器	甕胴～底部	古墳後期
27-24	4917	8-1	H8	c10	6730	竪穴	須恵器	杯身	古墳後期
27-25	4955	8-1	H8	c10	6730	竪穴	須恵器	杯身	古墳後期
27-26	5027	8-1	H8	b10	7158	竪穴	土師器	甕	古墳後期
27-27	5006	8-1	H8	b10	6740	竪穴	須恵器	杯身	古墳後期
27-28	4897	8-1	H8	b10	6740	竪穴	土師器	高杯脚台部	古墳後期
27-29	4898	8-1	H8	b10	6740	竪穴	土師器	直口壺	古墳中期
27-30	4897	8-1	H8	b10	6740	竪穴	土師器	甕	古墳後期
27-31	5006	8-1	H8	b10	6740	竪穴	土師器	甕	古墳後期
28-01	827	1-5	G8	st16	100	竪穴	須恵器	杯蓋	古墳中期
28-02	700	1-5	G8	t16	100	竪穴	須恵器	杯身	古墳中期

報告No.	登録No.	調査区	大地区	小地区	遺構No.	遺構種類	遺物種類	器種	時代・時期
28-03	827	1-5	G8	st16	100	竪穴	須恵器	杯身	古墳後期
28-04	827	1-5	G8	st16	100	竪穴	須恵器	杯蓋	古墳後期
28-05	827	1-5	G8	st16	100	竪穴	須恵器	杯身	古墳後期
28-06	827	1-5	G8	st16	100	竪穴	土師器	壺	古墳後期
28-07	827	1-5	G8	st16	100	竪穴	土師器	製塩土器	古墳後期
28-08	827	1-5	G8	st16	100	竪穴	土師器	甕	古墳後期
28-09	852	1-5	G8	q11,12	155	竪穴	須恵器	杯蓋	古墳後期
28-10	1915	1-5	G8	qr11	155	竪穴	須恵器	杯身	古墳後期
28-11	1915	1-5	G8	qr11	155	竪穴	須恵器	杯身	古墳後期
28-12	852 1541	1-5	G8	q11,12	155	竪穴	土師器	高杯	古墳後期
28-13	852	1-5	G8	q11,12	155	竪穴	土師器	椀	古墳後期
28-14	1915	1-5	G8	qr11	155	竪穴	土師器	製塩土器	古墳後期
28-15	1915	1-5	G8	qr11	155	竪穴	土師器	甕	古墳後期
28-16	887	1-4	G8	wx14	120	竪穴	須恵器	杯身	古墳後期
28-17	2272	1-4	H8	wx14	120	竪穴	須恵器	ハソウ	古墳後期
28-18	2098	1-4	G8	wx14	120	竪穴	土師器	直口壺	古墳後期
28-19	912	1-4	G8	wx14	120	竪穴	土師器	壷胴～底部	古墳後期
28-20	2149	1-4	G8	wx14	120	竪穴	土師器	高杯脚台部	古墳後期
28-21	2149	1-4	G8	wx14	120	竪穴	土師器	甕	古墳後期
28-22	1824	1-4	G8	w15	2818	柱穴	土師器	壺	古墳後期
28-23	881	1-4	G8	wx14	120	竪穴	土師器	壺	古墳後期
28-24	1760	1-4	G8	wx14	120	竪穴	土師器	甕	古墳後期
28-25	886	1-4	G8	wx14	120	竪穴	土師器	甕	古墳後期
28-26	887	1-4	G8	wx14	120	竪穴	土師器	甕	古墳後期
28-27	881	1-4	G8	wx14	120	竪穴	土師器	竈	古墳後期
28-28	238	1-5	G8	r12	101	竪穴	須恵器	杯蓋	古墳後期
28-29	238	1-5	G8	r12	101	竪穴	土師器	壺	古墳後期
28-30	1512	1-5	G8	v12	101	竪穴	土師器	製塩土器	古墳後期
28-31	1515	1-5	G8	r s 12	101	竪穴	土師器	製塩土器	古墳後期
28-32	1512	1-5	G8	v12	101	竪穴	須恵器	杯身	古墳後期
28-33	1545	1-5	G8	pq12	110	竪穴	土師器	杯	古墳後期
28-34	1389	1-5	G8	p12,13	90	竪穴	土師器	甕	古墳後期
28-35	1521	1-5	G8	st12	130	竪穴	弥生土器	壺	古墳後期
28-36	1524 2172 195	1-5	G8	st12	130	竪穴	須恵器	杯身	古墳後期
28-37	1521	1-5	G8	st12	130	竪穴	須恵器	杯身	古墳後期
28-38	1523	1-5	G8	st12	130	竪穴	土師器	把手	古墳後期
28-39	2294	1-5			130	竪穴	土師器	甕	古墳後期
28-40	1524	1-5	G8	st12	130	竪穴	須恵器	甕	古墳後期
28-41	2298	1-5			130	竪穴	土師器	甕	古墳後期
28-42	1524	1-5	G8	st12	130	竪穴	土師器	甕	古墳後期
29-01	1640	1-4	G8	xy14	340	竪穴	須恵器	杯蓋	古墳後期
29-02	911	1-4	H8	a13	997	柱穴	須恵器	杯身	古墳後期
29-03	1762	1-4	G8	xy14	340	竪穴	須恵器	杯身	古墳後期
29-04	1763	1-4	G8	xy14	340	竪穴	須恵器	杯	古墳後期
29-05	1632	1-4	G8	xy14	340	竪穴	須恵器	平瓶	古墳後期
29-06	2200	1-4	G8	y14	340	竪穴	土師器	把手付甕	古墳後期
29-07	2121	1-4	H8	y14,15	350	竪穴	須恵器	杯蓋	古墳後期
29-08	2123	1-4	G8	y14,15	350	竪穴	須恵器	器台	古墳後期
29-09	2123	1-4	G8	y14,15	350	竪穴	土師器	製塩土器	古墳後期
29-10	2123	1-4	G8	y14,15	350	竪穴	土師器	甕	古墳後期
29-11	2121 2123	1-4	H8	gh12,13	350	竪穴	土師器	甕	古墳後期
29-12	2124	1-4	G8	y14,15	350	竪穴	土師器	甕	古墳後期
29-13	2123	1-4	G8	y14,15	350	竪穴	土師器	甕	古墳後期
29-14	2123	1-4	G8	y14,15	350	竪穴	土師器	甕	古墳後期
29-15	2123	1-4	G8	y14,15	350	竪穴	土師器	把手	古墳後期
29-16	2164	1-4	H8	a15	160	土坑	土師器	壺頸～底部	古墳後期
29-17	693	1-4	H8	a15	160	竪穴	土師器	甕頸～体部	古墳後期
29-18	2096	1-4	H8	a15,16	160	竪穴	土師器	甕	古墳後期
29-19	2283	1-4	G8	x13	188	竪穴	土師器	壺	古墳後期
30-01	2304	1-4	H8	v12	166	竪穴	須恵器	杯蓋	古墳後期
30-02	2478	1-5	G8	s12	130	竪穴	須恵器	杯身	古墳後期
30-03	2304	1-4	H8	v12	166	竪穴	須恵器	杯身	古墳後期
30-04	2304	1-4	H8	v12	166	竪穴	土師器	高杯	古墳後期
30-05	2304	1-4	H8	v12	166	竪穴	土師器	高杯	古墳後期
30-06	855	1-4	G8	v12	918	柱穴	土師器	高杯	古墳後期

報告No.	登録No.	調査区	大地区	小地区	遺構No.	遺構種類	遺物種類	器種	時代・時期
30-07	2302	1-4	H8	v12	166	竪穴	土師器	高杯杯基部	古墳後期
30-08	2137	1-4	G8	vw12	166	竪穴	土師器	高杯脚台部	古墳後期
30-09	2304	1-4	H8	v12	166	竪穴	土師器	高杯脚台部	古墳後期
30-10	2482	1-4	G8	v12	166	竪穴	土師器	高杯脚台部	古墳後期
30-11	2135	1-4	G8	vw12	166	竪穴	土師器	高杯脚台部	古墳後期
30-12	2487	1-4	G8	v12	166	竪穴	須恵器	平瓶	古墳後期
30-13	2304	1-4	H8	v12	166	竪穴	土師器	製塩土器	古墳後期
30-14	2487	1-4	G8	v12	166	竪穴	土師器	椀	古墳後期
30-15	1554	1-4	H8	vw12	166	竪穴	土師器	椀	古墳後期
30-16	2302 2300	1-4	H8	v12	166	竪穴	土師器	小型丸底壺	古墳中期
30-17	2302 2300	1-4	H8	v12	166	竪穴	弥生土器	鉢底部	弥生後期
30-18	1554	1-4	H8	vw12	166	竪穴	土師器	小型壺	古墳後期
30-19	2304	1-4	H8	v12	166	竪穴	土師器	小型壺	古墳後期
30-20	2299	1-4	H8	v12	166	竪穴	土師器	直口壺	古墳後期
30-21	2302	1-4	H8	v12	166	竪穴	土師器	甕	古墳後期
30-22	2301	1-4	H8	v12	166	竪穴	土師器	甕	古墳後期
30-23	2304	1-4	H8	v12	166	竪穴	土師器	甕	古墳後期
30-24	2302	1-4	H8	v12	166	竪穴	土師器	甕	古墳後期
30-25	2302	1-4	H8	v12	166	竪穴	土師器	甕	古墳後期
30-26	2299	1-4	H8	v12	166	竪穴	土師器	甕	古墳後期
30-27	2487	1-4	H8	v12	166	竪穴	土師器	甕	古墳後期
30-28	2302	1-4	H8	v12	166	竪穴	土師器	甕	古墳後期
30-29	816	1-4	G8	v12	1158	柱穴	土師器	甕	古墳後期
30-30	2302 2303	1-4	H8	v12	166	竪穴	土師器	甕	古墳後期
30-31	2302	1-4	H8	v12	166	竪穴	土師器	甕	古墳後期
30-32	2487	1-4	H8	v12	166	竪穴	土師器	鍋 or 甑	古墳後期
30-33	1037	1-4	G8	w12	935	柱穴	須恵器	杯蓋	古墳中期
30-34	2314	1-4	H8	w12	177	竪穴	須恵器	杯蓋	古墳後期
30-35	2314	1-4	H8	w12	177	竪穴	土師器	製塩土器	古墳後期
30-36	2314	1-4	H8	w12	177	竪穴	土師器	壺底部	古墳後期
31-01	2420	1-4	H8	e13	330	竪穴	須恵器	杯蓋	古墳後期
31-02	2116	1-4	H8	e13	330	竪穴	須恵器	杯身	古墳後期
31-03	2119	1-4	H8	c14	180	竪穴	須恵器	杯身	古墳後期
31-04	2379	1-4	H8	d13	330	竪穴	須恵器	ハソウ	古墳後期
31-05	2120	1-3	H8	h13	200	竪穴	土師器	杯	古墳後期
31-06	2325	1-4	H8	e13	330	竪穴	土師器	甕底部	古墳後期
31-07	2203	1-4	H8	c14	400	竪穴	土師器	甕	古墳後期
31-08	2211	1-4	H8	e13	330	竪穴	土師器	把手	古墳後期
31-09	2444	1-4	H8	e14	400	竪穴	土師器	短頸壺	古墳後期
31-10	2545	1-4	H8	c16	3930	土坑	土師器	壺	古墳後期
31-11	2545	1-4	H8	c16	3930	土坑	土師器	椀	古墳後期
31-12	2545	1-4	H8	c16	3930	土坑	土師器	甕	古墳後期
31-13	697	1-4	H8	e12	1009	柱穴	土師器	甕	古墳後期
31-14	2497	1-4	H8	b16	3888	竪穴	須恵器	杯蓋	古墳後期
31-15	2500	1-4	H8	b16	3888	竪穴	土師器	甕	古墳後期
31-16	2346	1-4	H8	b16	3888	竪穴	土師器	甕	古墳後期
31-17	2346	1-4	H8	b16	3888	竪穴	土師器	甕	古墳後期
31-18	2038	1-3	H8	gh12	200	竪穴	須恵器	杯蓋	古墳後期
31-19	2121	1-3	H8	gh12	200	竪穴	須恵器	杯身	古墳後期
31-20	2122	1-3	H8	h13	200	竪穴	須恵器	壺	古墳後期
31-21	2038	1-3	H8	gh12	200	竪穴	須恵器	ハソウ	古墳後期
31-22	2121	1-3	H8	gh12	200	竪穴	土師器	製塩土器	古墳後期
31-23	2122	1-3	H8	h13	200	竪穴	土師器	製塩土器	古墳後期
31-24	2341	1-3	H8	h13	200	竪穴	土師器	甕体底部	古墳後期
31-25	2044	1-3	H8	gh13	222	竪穴	須恵器	杯蓋	古墳中期
31-26	2044	1-3	H8	gh13	222	竪穴	土師器	甕	古墳後期
31-27	2210	1-3	H8	fg13	255	竪穴	須恵器	杯身	古墳後期
31-28	2418	1-3	H8	fg13	255	竪穴	土師器	甕	古墳後期
31-29	2269	1-3	H8	g14	255	竪穴	土師器	椀	古墳後期
31-30	2125	1-4	H8	cd16	310	竪穴	土師器	鉢	古墳後期
31-31	2052	1-3	H8	g15	230	竪穴	土師器	甕	古墳後期
32-01	488	1-4	H8	e15	617	柱穴	須恵器	杯蓋	古墳後期
32-02	675	1-3	H8	h15	250	竪穴	須恵器	杯身	古墳後期
32-03	2042	1-3	H8	h14･15	250	竪穴	須恵器	提瓶	古墳後期
32-04	2042	1-3	H8	h14･15	250	竪穴	須恵器	甕	古墳後期
32-05	211	1-4	H8	e16	150	竪穴	須恵器	杯蓋	古墳後期

報告№	登録№	調査区	大地区	小地区	遺構№	遺構種類	遺物種類	器種	時代・時期
32-06	211	1-4	H8	e16	150	竪穴	須恵器	杯身	古墳後期
32-07	2220	1-4	H8	ef16	150	竪穴	須恵器	杯身	古墳後期
32-08	2037	1-3	H8	ef16	150	竪穴	土師器	椀	古墳後期
32-09	2344	1-4	H8	e16	330	竪穴	土師器	製塩土器	古墳後期
32-10	2220	1-3・4	H8	ef16	150	竪穴	土師器	甕	古墳後期
32-11	1555	1-2	H8	r16	500	竪穴	須恵器	杯蓋	古墳後期
32-12	2347	1-2	H8	m16	210	竪穴	須恵器	杯蓋	古墳後期
32-13	311	1-2	H8	m16	210	竪穴	須恵器	杯蓋	古墳後期
32-14	298	1-3	H8	l16	210	竪穴	須恵器	杯身	古墳後期
32-15	311	1-2	H8	m16	210	竪穴	土師器	甕	古墳後期
32-16	1565	1-2	H8	n14	270	竪穴	須恵器	有蓋高杯蓋	古墳後期
32-17	1564	1-2	H8	n13	270	竪穴	須恵器	杯蓋	古墳後期
32-18	2028	1-2	H8	n13	270	竪穴	須恵器	杯身	古墳後期
32-19	1565	1-2	H8	n14	270	竪穴	須恵器	杯蓋	古墳後期
32-20	2028	1-2	H8	n14	270	竪穴	須恵器	杯身	古墳後期
32-21	2028	1-2	H8	n14	270	竪穴	土師器	甕	古墳後期
32-22	2513	1-2	H8	n14	270	竪穴	土師器	甕	古墳後期
32-23	1564	1-2	H8	n13・14	270	竪穴	須恵器	杯身	古墳後期
32-24	2175	1-2	H8	n12	277	竪穴	須恵器	杯身	古墳後期
32-25	2400	1-2	H8	t12	950	柱穴	須恵器	ハソウ	古墳後期
32-26	2173	1-2	H8	no12	277	竪穴	土師器	製塩土器	古墳後期
32-27	2401	1-2	H8	tu16	377	落ち込み	須恵器	杯蓋	古墳後期
32-28	2437	1-2	H8	tu16	377	落ち込み	須恵器	ハソウ	古墳後期
32-29	2401	1-1・2	H8	tu16	377	落ち込み	須恵器	甕	古墳後期
33-01	894	4	H8	f11	1200	竪穴	須恵器	杯身	古墳後期
33-02	894	4	H8	f11	1200	竪穴	土師器	高杯	古墳後期
33-03	894	4	H8	f11	1200	竪穴	土師器	椀	古墳後期
33-04	892	4	H8	g11	1200	竪穴	須恵器	ハソウ	古墳後期
33-05	1838	4	H8	g7	2113	柱穴	土師器	甕	古墳後期
33-06	1816	4	H8	f11	1200	竪穴	土師器	甕	古墳後期
33-07	1688	4	H8	f 6・7	1211	竪穴	須恵器	杯身	古墳後期
33-08	1684	4	H8	fg7・8	1210	竪穴	須恵器	杯身	古墳後期
33-09	1683	4	H8	fg7・8	1210	竪穴	土師器	杯	古墳後期
33-10	1684	4	H8	fg7・8	1210	竪穴	土師器	壺	古墳後期
33-11	1807	4	H8	g7	1210	竪穴	須恵器	提瓶	古墳後期
33-12	898	4	H8	h11	-	包含層	須恵器	有蓋高杯蓋	古墳後期
33-13	901	4	H8	ij11	-	包含層	須恵器	杯身	古墳後期
33-14	901	4	H8	ij11	-	包含層	須恵器	杯蓋	古墳後期
33-15	898	4	H8	h11	-	包含層	須恵器	杯身	古墳後期
33-16	913	4	H8	g8	-	包含層	須恵器	杯蓋	古墳後期
33-17	895	4	H8	g10	-	包含層	須恵器	杯身	古墳後期
33-18	898	4	H8	h11	-	包含層	須恵器	高杯脚台基部	古墳後期
33-19	898	4	H8	h11	-	包含層	須恵器	ハソウ	古墳後期
33-20	1853	5	G8	q9r10	2700	竪穴	須恵器	杯身	古墳後期
33-21	1851	5	G8	q9r10	2700	竪穴	土師器	椀	古墳後期
33-22	1851	5	G8	q9r10	2700	竪穴	土師器	甕	古墳後期
33-23	1925	5	G8	o9p10	3100	竪穴	土師器	椀	古墳後期
33-24	1863	5	G8	o9p10	3100	竪穴	土師器	高杯杯部	古墳後期
33-25	1942	5	G8	o9p10	3100	竪穴	土師器	高杯脚台部	古墳後期
33-26	1925	5	G8	o9p10	3100	竪穴	土師器	高杯脚台部	古墳後期
33-27	1925	5	G8	o9p10	3100	竪穴	土師器	土錘	古墳後期
33-28	1844	5	G8	o9p10	3100	竪穴	土師器	甕	古墳後期
33-29	1925	5	G8	o9p10	3100	竪穴	土師器	甑	古墳後期
33-30	2060	5	G8	q10	2700	竪穴	土師器	甕	古墳後期
33-31	1841	5	G8	no5	3200	竪穴	須恵器	杯身	古墳後期
33-32	1993	5	G8	o5	3200	竪穴	土師器	椀	古墳後期
33-33	1859	5	G8	o9	3198	土坑	土師器	椀	古墳後期
33-34	1962	5	G8	p10	3100	竪穴	土師器	高杯	古墳後期
33-35	1769	6	G8	m10・11	2222	竪穴	須恵器	杯	古墳後期
33-36	1751	6	G8		-	包含層	土師器	椀	古墳後期
33-37	4913	8-1	H8	a8	6680	竪穴	土師器?	高杯脚台部	古墳前期
33-38	1792	6	G8	m10	3215	竪穴	土師器	鉢	古墳後期
33-39	1865	6	G8	m11	3210	竪穴	土師器	甕	古墳後期
34-01	3658	8-2	G8	u3	5820	竪穴	須恵器	杯蓋	古墳後期
34-02	3658	8-2	G8	u3	5820	竪穴	土師器	杯	古墳後期
34-03	3549	8-2	G8	v3	5830	竪穴	土師器	製塩土器	古墳後期
34-04	3559	8-2	G8	u10	5220	竪穴	土師器	甑 or 鍋把手	古墳後期
34-05	3559	8-2	G8	u10	5220	竪穴	土師器	甑	古墳後期

報告№	登録№	調査区	大地区	小地区	遺構№	遺構種類	遺物種類	器種	時代・時期
34-06	4063	8-2	G8	w9	5981	土坑	須恵器	杯蓋	古墳後期
34-07	3762	8-2	G8	v15	5899	土坑	須恵器	杯身	古墳終末期
34-08	3762	8-2	G8	v15	5899	土坑	土師器	鉢 or 高杯	古墳後期
34-09	4142	8-2	G8	v6	5898	竈	土師器	高杯	古墳後期
34-10	4039	8-2	G8	u5	5900	竪穴	土師器	甕	古墳後期
34-11	5113	8-2	G8	r11	5800	竪穴	土師器	甕	古墳後期
34-12	3004	8-2	G8	v3	-	包含層	土師器	甕	古墳後期
34-13	4893	8-1	H8	a9	6680	竪穴	須恵器	杯蓋	古墳後期
34-14	4684	8-1	H8	a9	6680	竪穴	須恵器	杯蓋	古墳後期
34-15	4913	8-1	H8	a8	6680	竪穴	須恵器	杯蓋?	古墳終末
34-16	4718	8-1	H8	a7	6680	竪穴	土師器	椀	古墳後期
34-17	4979	8-1	G8	y7	6680	竪穴	土師器	杯	古墳後期
34-18	4699	8-1	H8	a9	6680	竪穴	土師器	椀	古墳後期
34-19	4699	8-1	H8	a9	6680	竪穴	土師器	椀	古墳後期
34-20	4699	8-1	H8	a9	6680	竪穴	須恵器	壺胴～底部	古墳後期
34-21	4718	8-1	H8	a7	6680	竪穴	土師器	甕	古墳後期
34-22	4701	8-1	H8	b9	6680	竪穴	土師器	甕	古墳後期
34-23	4696	8-1	G8	y9	6680	竪穴	土師器	甕	奈良
34-24	4696	8-1	G8	y9	6680	竪穴	土師器	甕	奈良
34-25	4891	8-1	H8	a7	6680	竪穴	土師器	把手付甕	古墳後期
34-26	4698	8-1	H8	a7	6680	竪穴	土師器	甕	古墳後期
34-27	4720	8-1	H8	a7	6680	竪穴	土師器	高杯	古墳後期
34-28	4702	8-1	H8	a7	6680	竪穴	土師器	高杯	古墳後期
34-29	4702	8-1	H8	a7	6680	竪穴	土師器	高杯脚台部	古墳後期
34-30	4702	8-1	H8	a7	6680	竪穴	土師器	高杯脚台部	古墳後期
34-31	4619	8-1	G8	y5	6770	竪穴	須恵器	杯蓋	古墳後期
34-32	4630	8-1	G8	y5・6	6700	竪穴	須恵器	杯蓋	古墳後期
34-33	4618	8-1	G8	y5	6700	竪穴	須恵器	杯蓋	古墳終末
34-34	4619	8-1	G8	y5	6770	竪穴	土師器	高杯脚台部	古墳後期
34-35	4661	8-1	G8	y5	6700	竪穴	土師器	杯	古墳後期
34-36	4618	8-1	H8	y5	6770	竪穴	土師器	椀	古墳後期
34-37	4618	8-1	H8	y5	6700	竪穴	土師器	杯	古墳後期
34-38	4661	8-1	G8	y5	6770	竪穴	土師器	鍋	古墳後期
35-01	4638	8-1	G8	w5	6720	竪穴	須恵器	杯蓋	飛鳥
35-02	4640	8-1	G8	w5	6720	竪穴	須恵器	杯身	飛鳥
35-03	4723	8-1	H8	a9	6860	竪穴	須恵器	杯蓋	飛鳥
35-04	4723	8-1	H8	a9	6860	竪穴	須恵器	杯身	飛鳥
35-05	5036	8-1	G8	y9	7004	土坑	須恵器	杯蓋	飛鳥
35-06	4626	8-1	H8	d4・5	6620	竪穴	須恵器	杯身	飛鳥
35-07	4594	8-1	H8	c5	6620	竪穴	土師器	杯	飛鳥
35-08	4844	8-1	G8	y9	6750	竪穴	須恵器	杯蓋	飛鳥
35-09	4844	8-1	G8	y9	6750	竪穴	須恵器	杯蓋	古墳後期
35-10	4669	8-1	H8	bc6	6780	竪穴	須恵器	杯蓋	古墳後期
35-11	4715	8-1	H8	bc6	6780	竪穴	土師器	杯	飛鳥
35-12	4843	8-1	G8	x9	6780	竪穴	須恵器	杯身	古墳後期
35-13	4640	8-1	G8	w5	6720	竪穴	土師器	鉢	飛鳥
35-14	4639	8-1	G8	w6	6720	竪穴	土師器	甕	飛鳥
35-15	4843	8-1	G8	x9	6750	竪穴	土師器	甕	飛鳥
35-16	3791	8-2	G8	u6	5900	竪穴	須恵器	杯蓋	飛鳥
35-17	4050		G8	u6	-	包含層	須恵器	杯蓋	飛鳥
35-18	3744	8-2	G8	u6	5900	竪穴	須恵器	杯蓋	飛鳥
35-19	4589	8-1	G8	y3	6599	竪穴	須恵器	杯身	飛鳥
35-20	4589	8-1	G8	y3	6599	竪穴	須恵器	杯身	飛鳥
35-21	4589	8-1	G8	y3	6599	竪穴	土師器	杯	飛鳥
35-22	4613	8-1	G8	y3	6599	竪穴	土師器	鍋把手	飛鳥
35-23	4589	8-1	G8	y3	6599	竪穴	須恵器	小型壺	飛鳥
35-24	4675	8-1	H8	c4	6620	竪穴	土師器	甕	飛鳥
35-25	5075	7-1	H8	u9	6180	竪穴	須恵器	壺	飛鳥
35-26	3895	8-2	G8	uv10	6030	竪穴	須恵器	杯蓋	飛鳥
35-27	3913	8-2	G8	v11	6030	竪穴	須恵器	杯蓋	飛鳥
35-28	3913	8-2	G8	v11	6030	竪穴	須恵器	杯身	飛鳥
35-29	3895	8-2	G8	uv10	6030	竪穴	土師器	皿	飛鳥
35-30	3912	8-2	G8	u11	6030	竪穴	土師器	手捏ね鍋	飛鳥
35-31	3003	8-2	G8	u8	-	包含層	土師器	甕	飛鳥
35-32	4162	7-2	H8	q11	6190	竪穴	須恵器	杯蓋	飛鳥
35-33	3434	8-2	G8	r5	5770	竪穴	須恵器	杯蓋	飛鳥
35-34	3434	8-2	G8	r5	5770	竪穴	須恵器	杯蓋	飛鳥
35-35	3947	8-2	G8	v11	5770	竪穴	須恵器	杯	飛鳥

報告No.	登録No.	調査区	大地区	小地区	遺構No.	遺構種類	遺物種類	器種	時代・時期
35-36	3832	8-2	G8	v11	5770	竪穴	土師器	椀	飛鳥
35-37	4207	8-2	G8	v11	5770	竪穴	土師器	甕	飛鳥
35-38	3913	8-2	G8	v11	6030	竪穴	土師器	甕	飛鳥
35-39	3738	8-2	G8	v8・9	5470	竪穴	須恵器	杯蓋	飛鳥
35-40	3677	8-2	G8	v8	5470	竪穴	須恵器	杯	飛鳥
35-41	3738	8-2	G8	v8・9	5470	竪穴	須恵器	杯	飛鳥
35-42	3680	8-2	G8	v9	5470	竪穴	須恵器	皿	飛鳥
35-43	3678	8-2	G8	v8	5470	竪穴	土師器	杯	飛鳥
35-44	3678	8-2	G8	v8	5470	竪穴	土師器	皿	飛鳥
35-45	3735	8-2	G8	u8	5460	竪穴	須恵器	杯	飛鳥
35-46	3635	8-2	G8	v8	5460	竪穴	須恵器	杯	飛鳥
35-47	3635	8-2	G8	v8	5460	竪穴	須恵器	杯	飛鳥
35-48	3636	8-2	G8	v8	6460	竪穴	須恵器	杯	飛鳥
35-49	3629	8-2	G8	v9	5180	竪穴	須恵器	杯蓋	飛鳥
35-50	3629	8-2	G8	v9	5180	竪穴	須恵器	杯蓋	飛鳥
35-51	3628	8-2	G8	v9	5180	竪穴	須恵器	杯	飛鳥
35-52	3629	8-2	G8	v9	5180	竪穴	土師器	皿	飛鳥
35-53	3628	8-2	G8	v9	5180	竪穴	土師器	小型壺	古墳後期
35-54	3629	8-2	G8	v9	5180	竪穴	土師器	甕	飛鳥
35-55	3821	8-2	G8	u9	-	包含層	土師器	甕	飛鳥
36-01	1575	1-4	H8	ab12	190	竪穴	須恵器	杯蓋	飛鳥
36-02	1552	1-4	H8	ab12	190	竪穴	須恵器	杯蓋	飛鳥
36-03	1576	1-4	H8	b12	190	竪穴	須恵器	杯蓋	飛鳥
36-04	1576	1-4	H8	b12	190	竪穴	須恵器	杯蓋	飛鳥
36-05	285	1-4	H8/G8	ay12	190	竪穴	須恵器	杯蓋	飛鳥
36-06	1037	1-4	G8	w12	935	柱穴	須恵器	杯蓋	飛鳥
36-07	1552	1-4	H8	ab12	190	竪穴	須恵器	杯身	飛鳥
36-08	1576	1-4	H8	b12	190	竪穴	土師器	杯	飛鳥
36-09	1576	1-4	H8	b12	190	竪穴	土師器	椀	飛鳥
36-10	1576	1-4	H8	b12	190	竪穴	土師器	鉢	飛鳥
36-11	1576	1-4	H8	b12	190	竪穴	土師器	鉢	飛鳥
36-12	1576 1630	1-4	H8	b12	190	竪穴	土師器	皿	飛鳥
36-13	1552	1-4	H8	ab12	190	竪穴	土師器	皿	飛鳥
36-14	1552	1-4	H8	ab12	190	竪穴	土師器	鍋把手	飛鳥
36-15	1552	1-4	H8	ab12	190	竪穴	土師器	甕	飛鳥
36-16	1550	1-4	H8	a12	199	竪穴	土師器	甕	飛鳥
36-17	1551	1-4	H8	a12	199	竪穴	土師器	甕	飛鳥
36-18	2135	1-4	G8	vw12	166	竪穴	土師器	甕	飛鳥
36-19	600	1-5	G8	s14	949	土坑	須恵器	杯蓋	飛鳥
36-20	1640	1-4	G8	xy14	340	竪穴	須恵器	杯蓋	飛鳥
36-21	2178	1-3	H8	l12	332	土坑	須恵器	杯蓋	飛鳥
36-22	616	1-4	H8	b15	550	土坑	須恵器	杯	飛鳥
36-23	2370	1-3	G8	f12	3831	土坑	土師器	杯	飛鳥
36-24	547	1-4	H8	bc14	550	土坑	土師器	椀	飛鳥
36-25	545	1-4	H8	b14	550	土坑	須恵器	鉢	飛鳥
36-26	547	1-4	H8	bc14	550	土坑	土師器	甕	飛鳥
36-27	617	1-4	H8	b15	550	土坑	土師器	甕	飛鳥
36-28	264	1-4	H8	b14	180	竪穴	須恵器	杯	飛鳥
36-29	264	1-4	H8	b14	180	竪穴	須恵器	杯	飛鳥
36-30	1550	1-4	H8	a12	199	竪穴	須恵器	杯	飛鳥
36-31	285	1-4	H8,G8	ay12	190	竪穴	須恵器	杯	飛鳥
36-32	2530	1-3	H8	j16	204	井戸	須恵器	平瓶	奈良
36-33	544	1-2	H8	q13	499	小穴	須恵器	長頸壺	奈良
36-34	615	1-4	H8	b15	550	土坑	須恵器	蓋	奈良
36-35	545	1-4	H8	b14	550	土坑	土師器	皿	奈良
36-36	618	1-4	H8	b15	550	土坑	須恵器	横瓶	奈良
36-37	601	1-5	G8	s14	949	土坑	須恵器	蓋	奈良
36-38	2530	1-3	H8	j16	204	井戸	須恵器	蓋	奈良
36-39	681	1-4	G8	w12	935	柱穴	須恵器	杯	奈良
37-01	2548	1-4	H8	c12	-	包含層	須恵器	杯蓋	古墳中期
37-02	2285	1-4	H8	cd13	600	竪穴	須恵器	杯蓋	古墳中期
37-03	221	1-4	H8	e14	-	包含層	須恵器	杯身	古墳中期
37-04	2526	1-4	G8	u12	-	包含層	須恵器	杯身	古墳中期
37-05	223	1-4	H8	e16	-	包含層	須恵器	杯身	古墳中期
37-06	240	1-4	H8	e13	-	包含層	須恵器	杯身	古墳中期
37-07	234	1-3	H8	h14	-	包含層	土師器	小型丸底壺	古墳中期
37-08	2270	1-4	H8	cd14	600	竪穴	土師器	鉢	古墳中期

報告No.	登録No.	調査区	大地区	小地区	遺構No.	遺構種類	遺物種類	器種	時代・時期
37-09	2305	1-4	H8	cd14	600	竪穴	土器	製塩土器	古墳中期
37-10	4008	7-2	H8	l5	-	包含層	須恵器	小型壺	古墳中期
37-11	4951	7-1			-	包含層	須恵器	甕	古墳後期
37-12	3924	7-1	H8	p9	-	包含層	須恵器	杯蓋	古墳後期
37-13	4225	7-2	H8	l4	-	包含層	須恵器	杯身	古墳後期
37-14	4938	7-1	Hl8	ya4	-	包含層	須恵器	杯身	古墳後期
37-15	4943	7-1	l8	de3	-	包含層	須恵器	杯蓋	飛鳥
37-16	3998	7-2	H8	o7	-	包含層	須恵器	杯	奈良
37-17	3066	8-2	G8	v8	-	包含層	須恵器	杯	奈良
37-18	213	1-4	G8	x12	-	包含層	須恵器	円面硯	奈良
37-19	4588	8-1	H8	e3	-	包含層	須恵器	円面硯	奈良
37-20	112	1-5	G8		-	包含層	埴輪?	円筒形埴輪?	古墳
37-21	188	1-4	H8	a12	-	包含層	埴輪?	円筒形埴輪?	古墳
37-22	288	1-2	H8	m13	-	包含層	須恵器	蓋	奈良
37-23	294	1-3	H8	k12	-	包含層	土師器	皿	奈良
37-24	689	1-4	H8	c12	-	包含層	土師器	杯	奈良
37-25	2178	1-3	H8	l12	332	土坑	土師器	杯	奈良
37-26	295	1-3	H8	l12	-	包含層	土師器	杯	奈良
37-27	3839	8-2	G8	u11	-	包含層	土師器	杯	奈良
37-28	3055	8-2	G8	t8	-	包含層	土師器	椀	奈良
37-29	4824	7-1	Hl8	ya5	-	包含層	須恵器	椀	奈良
37-30	971	2-3	F8	vx15	1301	竪穴	土師器	高杯	古墳中期
37-31	292	1-3	H8	h13	-	包含層	須恵器	提瓶	古墳後期
37-32	924	1-5	G8	o11	80	竪穴	土師器	ﾊｿｳ	古墳後期
37-33	179	1-4	H8	c12	-	包含層	須恵器	ﾊｿｳ	古墳後期
37-34	124	1-3	H8	g16	-	包含層	土師器	甕	古墳後期
37-35	1130	2-1	G8	l15	1600	土坑	土師器	椀	平安
37-36	1307 1309	2-1	G8	l15	1600	土坑	瓦器	椀	鎌倉
37-37	1244	2-1	G8	m15	1800	土坑	土師器	椀	鎌倉
37-38	789	2-3	F8	x14	-	包含層	瓦器	椀	鎌倉
37-39	789	2-3	F8	x14	-	包含層	瓦器	椀	鎌倉
37-40	3493	9-1	G8	f9	5407	土坑	土師器	椀	鎌倉
37-41	3316	9-1	G8	i7・8	5263	土坑	瓦器	椀	鎌倉
37-42	3322	9-1	G8	i8	5263	土坑	瓦器	椀	鎌倉
37-43	3319	9-1	G8	i8	5263	土坑	瓦器	椀	鎌倉
37-44	3321	9-1	G8	i8	5263	土坑	瓦器	椀	鎌倉
37-45	1128	2-1	G8	l15	1600	土坑	土師器	杯	平安
37-46	3536	9-1	G8	j7	5257	土坑	土師器	皿	鎌倉
37-47	3318	9-1	G8	i7	5263	土坑	瓦器	椀	鎌倉
37-48	3295	9-1	G8	i8	5263	土坑	瓦器	椀	鎌倉
37-49	3317	9-1	G8	i7	5263	土坑	瓦器	小皿	鎌倉
37-50	3295	9-1	G8	i8	5263	土坑	瓦器	小皿	鎌倉
37-51	3295	9-1	G8	i8	5263	土坑	瓦器	小皿	鎌倉
37-52	3317	9-1	G8	i7	5263	土坑	瓦器	小皿	鎌倉
37-53	3295	9-1	G8	i8	5263	土坑	瓦器	小皿	鎌倉
37-54	3305	9-1	G8	h6	5360	土坑	土師器	小皿	鎌倉
37-55	1003	1-4	G8	y12	910	柱穴	土師器	小皿	鎌倉
37-56	1128	2-1	G8	l15	1600	土坑	土師器	小皿	鎌倉
37-57	436	1-4	H8	b12	542	小穴	土師器	小皿	鎌倉
37-58	3324	9-1	G8	i8	5263	土坑	土師器	土釜	鎌倉

表 3　出土石器一覧

報告№	登録№	調査区	大地区	小地区	遺構№	遺構種類	遺物種類	器種	石材	産出地	色調	長(cm)	幅(cm)	高(cm)	重 (g)
S-001	3223	9-1	G8	e3	5400	溝	磨製石器	石斧	蛇紋岩			5.36	2.98	1.28	30.20
S-002	1122	2-3	F8	y13	1099	溝	磨製石器	石斧	砂岩	和泉層群	N4/	6.58	3.47	1.05	42.2
S-003	751	2-3	G8	a15		包含層	磨製石器	石斧	緑色片岩(無点紋)	三波川帯	5GY7/1	6.66	4.15	1.31	55.20
S-004	1220	2-3	G8	b 12	999	溝	磨製石器	石斧	泥質片岩(無点紋)	三波川帯	N5/	10.02	5.22	1.49	109.4
S-005	3090	6	G8	j11		包含層	磨製石器	石斧	流紋岩		N7/	5.03	4.51	2.54	73.6
S-006	3342	9-1	G8		5400	溝	磨製石器	石斧	砂岩	和泉層群？	10YR8/1	5.27	6.28	2.61	163.8
S-007	3209	9-1	G8	q 9	5400	溝	磨製石器	石斧	緑色片岩(無点紋)	三波川帯	2.5GY6/1	8.64	4.86	2.61	166.0
S-008	786	2-3	F8	u14		包含層	磨製石器	石斧	細粒砂岩	和泉層群？	N6/	7.99	7.55	3.23	360.2
S-009	3202	9-1	G8	f6	5400	溝	磨製石器	石斧	砂岩	和泉層群？	7.5GY6/1	14.83	4.75	3.83	444.6
S-010	2437	1-2	H8	tu16	377	落ち込	磨製石器	石斧	砂岩	和泉層群？	N7/	8.83	5.85	2.72	211.0
S-011	4414	2-3	G8	ab10	6310	竪穴	磨製石器	石斧	砂岩	和泉層群？	N6/	5.29	5.33	3.00	120.0
S-012	3167	9-1	G8	e5	5400	溝	磨製石器	石斧	砂岩	和泉層群？	7.5GY6/1	7.31	3.98	2.53	94.0
S-013	74	1-2	H8	u16		包含層	磨製石器	石斧	砂質片岩	三波川帯	N7/	5.76	3.71	1.52	53.2
S-014	4187	6	G8	l 4	5472	土坑	磨製石器	石斧	砂岩	四万十帯	5B5/1	7.69	3.09	0.93	45.4
S-015	2121	1-3	H8	gh12,13	200	竪穴	磨製石器	石斧	泥質千枚岩	三波川帯	N4/	8.04	4.88	1.37	77.6
S-016	4954	8-1	H8	c10	6690	竪穴	磨製石器	石斧(柱状片刃)	緑色片岩(点紋)	三波川帯	10BG5/1	9.05	2.81	3.42	198.0
S-017	626	2-2	G8	d12		包含層	磨製石器	石斧(蛤刃)	輝緑岩	四万十帯	N3/	5.84	5.41	5.20	260.2
S-018	1120	2-3	F8	y12･13	1099	溝	磨製石器	石棒	砂質片岩	三波川帯	N6/	12.89	3.85	2.39	194.4
S-019	3250	9-1	G8	q7	5400	溝	磨製石器	石棒	砂質片岩	三波川帯	2.5Y6/1	10.51	1.87	1.63	49.4
S-020	2054	4	H8	q15	230	竪穴	磨製石器	石包丁	緑色片岩(点紋)	三波川帯	5GY6/1	12.95	5.19	0.60	60.0
S-021	4175	5	G8	n5	5480	竪穴	磨製石器	石包丁	緑色片岩(無点紋)	三波川帯	5GY6/1	11.64	4.63	0.82	80.0
S-022	27	4	H8 東半	w 17~x 17		包含層	磨製石器	石包丁	緑色片岩(無点紋)	三波川帯	10GY7/1	6.24	4.38	0.73	35.0
S-023	4126	7-2	H8	mn6･7	6100	竪穴	磨製石器	石包丁	緑色片岩(無点紋)	三波川帯	5Y5/1	10.24	3.34	0.67	37.8
S-024	4205	7-2	H8	p10	6180	竪穴	磨製石器	石包丁	砂質片岩(無点紋)	三波川帯	N6/	6.90	4.28	0.77	29.4
S-025	4269	7-2	H8	m4	6200	溝	磨製石器	石包丁	砂質片岩(無点紋)	三波川帯	N5/	7.69	4.89	1.05	51.8
S-026	4134	7-2	H8	q10	6180	竪穴	磨製石器	石包丁	緑色片岩(無点紋)	三波川帯	10YR7/2	5.60	4.47	0.75	23.8
S-027	4025	7-2	H8	o6･7	6220	竪穴	磨製石器	石包丁	緑色片岩(無点紋)	三波川帯	10GY7/1	5.43	4.29	0.46	15.8
S-028	4301	7-2	H8	l4	6200	溝	磨製石器	石包丁	泥質片岩	三波川帯	5Y5/1	7.92	5.13	1.06	50.0
S-029	3284	9-1	G8	h11	5400	溝	磨製石器	石包丁	緑色片岩	三波川帯	5GY6/1	9.61	6.07	0.74	61.2
S-030	3210	9-1	G8	q9	5400	溝	磨製石器	石包丁	緑色片岩	三波川帯	2.5GY7/1	5.72	5.27	0.51	23.2
S-031	1813	4	H8	h6	1230	竪穴	磨製石器	石包丁	緑色片岩	三波川帯	5GY7/1	7.49	4.75	1.02	60.0
S-032	3600	9-1	G8	d 8	5320	竪穴	磨製石器	砥石	流紋岩	領家帯	2.5Y8/2	11.03	4.01	2.08	132.6
S-033	3342	9-1	G8		5400	溝	磨製石器	砥石	流紋岩	領家帯	2.5Y8/2	10.94	2.82	3.35	142.8
S-034	3217	9-1	G8	i11	5400	溝	磨製石器	砥石	流紋岩	領家帯	10YR8/2	7.94	3.03	2.32	62.2
S-035	4624	9-1	G8	e7	6760	竪穴	磨製石器	砥石	流紋岩	領家帯	10YR8/1	6.23	4.46	4.43	73.6
S-036	4613	8-2	G8	y3	6599	土坑	磨製石器	砥石	流紋岩	領家帯	2.5Y8/2	5.59	2.40	2.34	52.4
S-037	4778	8-2	G8	x7	6745	土坑	磨製石器	砥石	流紋岩	領家帯	10YR8/2	4.83	3.31	1.14	33.2
S-038	927	4	H8	q 10		包含層	磨製石器	砥石	流紋岩	領家帯	10YR8/1	5.48	1.88	1.70	24.0
S-039	3197	9-1	G8	e5	5400	溝	磨製石器	砥石	泥岩	領家帯	2.5Y6/1	6.03	3.64	1.23	41.4
S-040	4	1-1	I8	c16		包含層	磨製石器	砥石	泥岩	領家帯	N5/	11.24	4.37	3.64	219.8
S-041	3569	8-2	G8	s10	5210	竪穴	磨製石器	砥石	砂岩(被熱)	領家帯	10YR6/1	6.85	5.70	3.21	193.0
S-042	3003	8-2	G8	u8		包含層	磨製石器	砥石	泥岩	領家帯	10YR7/1	8.35	6.36	2.11	166.2
S-043	3802	8-2	G8	uv9	5190	竪穴	磨製石器	砥石	泥岩(ｼﾙﾄ質)	領家帯	N5/	7.47	2.67	1.71	37.6
S-044	175	1-4	H8	b 12		包含層	磨製石器	紡錘車	滑石	三波川帯？	N6/	4.51	4.48	2.65	75.4
S-045	4587	8-1	H8	d4	6620	竪穴	磨製石器	紡錘車	滑石	三波川帯？	N6/	4.36	4.19	2.05	53.4
S-046	3586	9-1	G8	f8	5776	土坑	磨製石器	石錘	泥質千枚岩	三波川帯	N4/	10.91	2.65	2.00	91.6
S-047	3208	9-1	G8	q 8	5400	溝	磨製石器	石錘	緑色片岩	三波川帯	2.5GY7/1	6.68	3.11	1.06	37.2
S-048	3297	9-1	G8	h11	5400	溝	磨製石器	石錘	砂岩	四万十帯	N6/	6.52	3.31	1.66	55.8
S-049	3231	9-1	G8	g9	5400	溝	磨製石器	石錘	頁岩	四万十帯	N4/	7.12	2.27	1.12	23.6
S-050	3228	9-1	G8	f6	5400	溝	磨製石器	石錘	緑色片岩	三波川帯	5Y6/1	4.88	21.40	0.95	16.0
S-051	3098					包含層	磨製石器	石錘	頁岩	四万十帯	N4/	4.50	1.46	0.95	10.4
S-052	3528	8-2	G8			包含層	磨製石器	石錘	砂岩	四万十帯	N6/	7.73	3.64	1.46	58.4
S-053	1695	2-3	F8	u13	2666	配石	磨製石器	石錘	砂岩	四万十帯	N6/	5.25	4.12	1.14	36.0
S-054	1314	2-1	G8	k 12	2026	ピット	磨製石器	石錘	凝灰岩	和泉層群		4.95	2.56	1.30	23.2
S-055	1565	1-2	H8	n14	270	竪穴	磨製石器	石錘	細粒砂岩	四万十帯	N5/	5.37	2.74	1.79	41.6
S-057	3255	9-1	G8	h10	5400	溝	磨製石器	石錘	砂岩	和泉層群		14.46	6.63	4.88	715.4
S-058	1743	2-2	G8	c12	1003	竪穴	礫石器	凹石	流紋岩	泉南流紋岩類	2.5Y8/2	14.21	11.56	5.67	1220
S-059	782	2-3	G8	b 14		包含層	礫石器	凹石	流紋岩	泉南流紋岩類	2.5Y8/2	13.57	10.64	4.48	900.0
S-060	4324	7-2	H8	n4	6200	溝	礫石器	凹石	流紋岩	泉南流紋岩類	2.5Y8/2	13.23	10.32	4.68	890.0
S-061	1813	4	H8	h6	1230	竪穴	礫石器	凹石	流紋岩	泉南流紋岩類	2.5Y8/2	12.78	10.17	5.29	930.0
S-062	3201	9-1	G8	f7	5400	溝	礫石器	凹石	流紋岩	泉南流紋岩類	2.5Y8/2	11.78	11.34	4.26	740.0
S-063	1696	2-3	F8	w 14	1199	溝	礫石器	凹石	流紋岩	泉南流紋岩類	2.5Y8/2	11.09	9.49	5.51	790.0
S-064	3255	9-1	G8	h10	5400	溝	礫石器	凹石	流紋岩	泉南流紋岩類	2.5Y8/2	12.18	7.96	6.20	880.0
S-065	874	2-3	F8	w v 14		包含層	礫石器	凹石	流紋岩	泉南流紋岩類	2.5Y8/2	11.35	8.15	5.25	650.0
S-066	2171	2-3	F8	x16	1352	土坑	礫石器	凹石	流紋岩	泉南流紋岩類	2.5Y8/2	11.36	8.45	6.36	800.0
S-067	1100	2-2	G8	h12	1762	ピット	礫石器	凹石	流紋岩	泉南流紋岩類	2.5Y8/2	11.83	9.15	5.29	730.0
S-068	264	1-4	H8	b 14	180	竪穴	礫石器	凹石	流紋岩	泉南流紋岩類	2.5Y8/2	12.88	8.20	5.82	900.0
S-069	3244	9-1	G8	f6	5400	溝	礫石器	凹石	流紋岩	泉南流紋岩類	2.5Y8/2	9.15	9.88	5.66	640.0
S-070	771	2-3	F8	v 15		包含層	礫石器	凹石	流紋岩	泉南流紋岩類	2.5Y8/2	7.98	9.51	3.78	400.0
S-071	1242	1-5	G8	m15	1800	竪穴	礫石器	凹石	流紋岩	泉南流紋岩類	2.5Y8/2	6.45	11.60	3.93	420.0
S-072	2167	2-3	F8	x14	1310	竪穴	礫石器	凹石	流紋岩	泉南流紋岩類	2.5Y8/2	8.94	7.10	5.47	450.0
S-073	1083	2-3	F8	w 13	1196	ピット	礫石器	凹石	流紋岩	泉南流紋岩類	2.5Y8/2	12.23	11.06	3.21	590.0
S-074	3121	9-1	G8	h7		包含層	礫石器	凹石	流紋岩	泉南流紋岩類	10YR8/3	12.45	9.79	3.60	660.0
S-075	2169	2-3	G8	b14	1099	溝	礫石器	凹石	流紋岩	泉南流紋岩類	10YR8/1	11.43	9.86	3.33	490.0
S-076	3254	9-1	G8	h9	5400	溝	礫石器	凹石	流紋岩	泉南流紋岩類	10YR8/3	13.48	9.51	3.72	640.0
S-077	3289	9-1	G8	g8	5400	溝	礫石器	凹石	流紋岩	泉南流紋岩類	2.5Y8/2	11.40	8.65	4.04	510.0
S-078	2191	1-4	H8	c14	1023	ピット	礫石器	凹石	流紋岩	泉南流紋岩類	10YR8/1	11.08	8.73	2.53	370.0
S-079	705	2-2	G8	f14		包含層	礫石器	凹石	花崗閃緑岩	領家帯	N8/	11.82	11.60	4.35	850.0
S-080	1654	2-3	F8	v16	1381	ピット	礫石器	凹石	花崗岩	領家帯	10YR8/1	10.69	9.51	4.70	700.0
S-081	1746	2-2	G8	c13	999	溝	礫石器	凹石	花崗斑岩	領家帯	10YR8/1	6.09	9.45	6.34	610.0
S-082	264	1-4	H8	b 14	180	竪穴	礫石器	凹石	花崗斑岩	領家帯	10YR8/1	12.00	10.50	6.10	1030
S-083	761	2-3	F8	w15		包含層	礫石器	凹石	花崗斑岩	領家帯	10YR8/1	12.38	9.59	5.59	1010
S-084	971	2-3	F8	v 15~x16	1301	竪穴	礫石器	凹石	花崗斑岩	領家帯	10YR8/1	10.71	9.43	4.79	670.0
S-085	1422	2-3	F8	x13		包含層	礫石器	凹石	砂岩	和泉層群	2.5Y7/3	15.60	11.53	5.92	1390
S-086	797	2-3	F8	w 13		包含層	礫石器	凹石	砂岩	和泉層群	2.5Y7/1	13.70	10.18	4.83	1000
S-087	2125	1-4	H8	cd16	310	竪穴	礫石器	凹石	砂岩	和泉層群	2.5Y7/1	13.16	11.02	4.39	920.0
S-088	2422	1-4	H8	f12	3831	土坑	礫石器	凹石	砂岩	和泉層群	2.5Y7/1	11.14	10.69	5.56	1030
S-089	726	2-2	G8	d 15		包含層	礫石器	凹石	砂岩	和泉層群	2.5Y8/1	10.96	9.63	4.70	710.0
S-090	828	2-3	G8	a13		包含層	礫石器	凹石	砂岩	和泉層群	2.5Y7/1	11.88	11.20	4.34	870.0
S-091	116	1-2	H8	r16 ~ q16		包含層	礫石器	凹石	砂岩	和泉層群	2.5Y8/1	15.10	10.51	4.86	1240
S-092	338	1-2	H8	s14		包含層	礫石器	凹石	砂岩	和泉層群	2.5Y8/1	14.30	8.43	3.46	660.0
S-093	1100	2-2	G8	h12	1762	ピット	礫石器	凹石	砂岩	和泉層群	2.5Y7/1	11.05	9.92	4.30	650.0
S-094	3227	9-1	G8	f5	5400	溝	礫石器	凹石	砂岩	和泉層群	2.5Y7/1	8.65	9.13	5.20	610.0
S-095	3137	9-1	G8	e8		包含層	礫石器	凹石	砂岩	和泉層群	2.5Y7/1	10.36	8.27	3.59	490.0
S-096	1745	2-2	G8	d12	1682	ピット	礫石器	凹石	砂岩	和泉層群	2.5Y7/1	10.08	8.82	3.16	430.0
S-097	869	2-3	F8	u13		包含層	礫石器	凹石	砂岩	和泉層群	2.5Y7/1	10.71	9.67	6.67	980.0
S-098	4304	7-2	H8	lm3･4	6200	溝	礫石器	凹石	砂岩	和泉層群	2.5Y7/1	4.62	10.34	5.62	360.0
S-099	1711	4	H8	i5･6	2260	土坑	礫石器	凹石	砂岩	和泉層群	2.5Y7/1	7.05	11.95	5.30	640.0
S-100	3388	9-1	G8	f8	5420	竪穴	礫石器	凹石	砂岩	和泉層群	2.5Y7/1	5.13	12.10	5.50	450.0
S-101	4270	7-2	H8	l7	5724	土坑	礫石器	凹石	砂岩	四万十帯		19.90	9.64	6.75	1930
S-102	1220	2-3	G8	b 12	999	溝	礫石器	凹石	細粒砂岩	和泉層群		12.20	7.05	6.01	820.0
S-103	4361	9-2	F8	y10	6400	溝	礫石器	凹石	緑色片岩	三波川帯		9.50	9.25	1.07	320.0
S-104	1647	2-3	F8	x14	1310	竪穴	礫石器	凹石	緑色片岩	三波川帯		18.00	9.03	2.84	780.0
S-105	791	2-3	F8	y 14	5918	土坑	礫石器	凹石	緑色片岩	三波川帯		18.80	7.58	2.43	520.0
S-106	3227	9-1	G8	f5	5919	土坑	礫石器	敲石	流紋岩	泉南流紋岩類		14.42	10.51	6.16	1330
S-107	2168	2-3	G8	b14	1099	溝	礫石器	敲石	流紋岩	泉南流紋岩類		10.51	9.26	3.54	500
S-108	3411	9-1	G8	f8	6200	溝	礫石器	磨石	流紋岩	泉南流紋岩類		10.66	8.89	5.33	680
S-109	3378	9-1	G8	d8	6200	溝	礫石器	磨石	流紋岩	泉南流紋岩類		9.13	10.86	3.75	530
S-110	3541	8-2	G8	st8･9	6180	竪穴	礫石器	磨石	流紋岩	泉南流紋岩類		11.15	8.47	6.93	790
S-111	1507	2-2	G8	d12	6180	竪穴	礫石器	磨石・敲石	砂岩	和泉層群		12.52	8.41	4.44	1507
S-112	832	2-3	G8	b 14	6170	竪穴	礫石器	磨石・敲石	砂岩	和泉層群		7.34	11.43	4.89	610
S-113	194	1-5	G8	p12	6200	溝	礫石器	磨石・敲石	砂岩	和泉層群		10.30	6.59	5.76	550
S-114	273	1-4	H8	e14	5776	土坑	礫石器	磨石・敲石	砂岩	和泉層群		8.13	5.33	4.41	260

報告№	登録№	調査区	大地区	小地区	遺構№	遺構種類	遺物種類	器種	石材	産出地	色調	長(cm)	幅(cm)	高(cm)	重(g)
S-115	2122	1-4	H8	h13	200	竪穴	礫石器	磨石・敲石	砂岩	和泉層群		10.08	9.93	8.33	1320
S-116	3230	9-1	G8	g8	5400	溝	礫石器	磨石・敲石	砂岩	和泉層群		7.22	11.32	3.16	370
S-117	1766	1-4	H8	a12	190	竪穴	礫石器	磨石・敲石	砂岩	和泉層群		10.44	8.51	3.89	450
S-118	1769	2-1	G8	m10・11	2222	竪穴	礫石器	磨石・敲石	砂岩	和泉層群		8.00	9.45	3.24	330
S-119	1769	2-1	G8	m10・11	2222	竪穴	礫石器	磨石・敲石	砂岩	和泉層群		9.90	8.73	6.34	760
S-120	3284	9-1	G8	h11	5400	溝	礫石器	磨石・敲石	砂岩	和泉層群		9.08	8.70	4.51	540
S-121	872	4	H8	h10		包含層	礫石器	磨石・敲石	砂岩	和泉層群		7.37	6.74	4.83	340
S-122	1770	6	G8	lm8・9	2400	竪穴	礫石器	磨石・敲石	砂岩	和泉層群		7.32	6.44	4.82	300
S-123	195	1-5	G8	t12	130	竪穴	礫石器	磨石・敲・槌石	砂岩	和泉層群		20.20	5.60	3.62	560.0
S-124	249	1-4	H8	b 13		包含層	礫石器	磨石・敲・槌石	砂岩	和泉層群		17.10	6.79	5.14	920.0
S-125	1915	8-2	G8	qr11	155	竪穴	礫石器	磨石・敲・槌石	砂岩	和泉層群		16.30	5.16	3.08	360.0
S-126	215	2-3	G8	b 12	140	竪穴	礫石器	磨石・敲・槌石	砂岩	和泉層群		14.47	6.95	3.58	560.0
S-127	3244	9-1	G8	f6	5400	溝	礫石器	磨石・敲・槌石	砂岩	和泉層群		17.60	5.27	2.88	410
S-128	852	2-2	G8	c 14	155	竪穴	礫石器	磨石・敲・槌石	砂岩	和泉層群		14.58	5.58	3.69	440
S-129	2434	3	Dトレンチ		800	落込	礫石器	磨石・敲・槌石	砂岩	和泉層群		14.04	6.22	3.58	420.0
S-130	3255	9-1	G8	h10	5400	溝	礫石器	磨石・敲・槌石	頁岩	四万十帯	N4/	4.47	11.93	6.91	490
S-131	622	2-1	G8	k16		包含層	礫石器	磨石・敲・槌石	頁岩	四万十帯	N4/	12.91	4.90	1.88	170
S-132	1134	2-1	G8	jk 15・16	1100	溝	礫石器	磨石・敲・槌石	頁岩	四万十帯	N4/	9.57	4.52	2.82	180
S-133	200	4	H8	q15		包含層	礫石器	磨石・敲・槌石	砂岩	和泉層群		13.81	5.46	3.90	440
S-134	3259	9-1	G8	i11	5400	溝	礫石器	磨石・敲・槌石	砂岩	和泉層群		12.94	4.40	3.97	300.0
S-135	826	8-2	G8	s t 16	100	竪穴	礫石器	磨石・敲・槌石	砂岩	和泉層群		10.37	4.63	3.65	190.0
S-136	1565	1-2	H8	n14	270	竪穴	礫石器	磨石・敲・槌石	砂岩	和泉層群		12.23	6.27	5.77	660.0
S-137	2209	1-3	H8	f g 13・14	255	竪穴	礫石器	磨石・敲・槌石	砂岩	和泉層群		9.41	5.11	4.38	280
S-138	730	2-2	G8	d 15		包含層	礫石器	磨石・敲・槌石	砂質片岩	三波川帯		15.50	4.13	4.17	500
S-139	3916	8-2	G8	u 9		包含層	礫石器	磨石・敲・槌石	砂質片岩	三波川帯		15.70	4.93	4.71	490
S-140	1679	4	H8	gh9・10	1220	竪穴	礫石器	磨石・敲・槌石	砂質片岩	三波川帯		16.80	5.10	3.61	540
S-141	206	1-4	H8	f14		包含層	礫石器	磨石・敲・槌石	花崗岩	領家帯		15.60	5.93	3.79	580
S-142	827	8-2	G8	s t 16	100	竪穴	礫石器	磨石・敲・槌石	砂質片岩	三波川帯		16.80	3.48	2.98	280.0
S-143	3172	9-1	G8	f7	5400	溝	礫石器	磨石・敲・槌石	砂質片岩	三波川帯		16.30	6.11	1.96	190.0
S-144	3209	9-1	G8	q 9	5400	溝	礫石器	磨石・敲・槌石	砂質片岩	三波川帯		10.41	7.43	1.78	160.0
S-145	3272	9-1	G8	g8	5400	溝	礫石器	磨石・敲・槌石	砂質片岩	三波川帯		10.94	6.50	1.60	130.0
S-146	3182	9-1	G8	g8	5400	溝	礫石器	磨石・敲・槌石	砂質片岩	三波川帯		13.47	5.02	1.50	140.0
S-147	225	1-4	G8	v12		包含層	礫石器	磨石・敲・槌石	砂質片岩	三波川帯		14.18	4.20	1.68	150.0
S-148	3413	9-1	G8	f10	5430	竪穴	礫石器	磨石・敲・槌石	砂質片岩	三波川帯		8.89	4.38	2.03	120.0
S-149	204	1-4	H8	b13		包含層	礫石器	磨石・敲・槌石	砂質片岩	三波川帯		7.23	4.64	1.80	90.0
S-150	817	1-4	G8	w 14・x 15	120	竪穴	礫石器	磨石・敲・槌石	砂質片岩	三波川帯		8.54	3.90	2.84	130.0
S-151	3265	9-1	G8	g8	5400	溝	礫石器	磨石・敲・槌石	砂岩	和泉層群		14.52	3.47	2.05	140.0
S-152	586	2-1	G8	l14		包含層	礫石器	磨石・敲・槌石	砂岩	和泉層群		14.01	2.07	1.37	50.0
S-153	280	1-4	H8	a13		包含層	礫石器	磨石・敲・槌石	砂岩	和泉層群		10.68	3.31	1.69	70.0
S-154	3098					包含層	礫石器	磨石・敲・槌石	砂岩	和泉層群		8.83	3.47	2.19	110.0
S-155	973	2-3	F8	v 15～x16	1301	竪穴	礫石器	磨石・敲・槌石	砂岩	和泉層群		4.84	3.14	2.40	50.0
S-156	245	1-5	G8	r 12		包含層	礫石器	磨石・敲・槌石	頁岩	四万十帯		9.61	4.85	1.51	100.0
S-157	3166	9-1	G8	e5	5400	溝	礫石器	磨石・敲・槌石	頁岩	四万十帯		7.56	1.64	1.27	20.00
S-158	1158	2-3	F8	u 15	1360	竪穴	礫石器	磨石・敲・槌石	砂岩	和泉層群		8.56	2.60	1.71	60.0
S-159	1662	2-3	F8	u12	1180	竪穴	礫石器	磨石・敲・槌石	砂岩	和泉層群		8.31	1.91	1.63	40.0
S-160	972	2-3	F8	v 15～x16	1301	竪穴	礫石器	磨石・敲・槌石	砂岩	和泉層群		7.02	2.33	1.31	30.0
S-161	2430	3	Bトレンチ		800	落込	礫石器	磨石・敲・槌石				3.92	7.50	6.32	240.0
S-162	2623	1-2	H8	r12・13	2800	竪穴	礫石器	石皿	砂岩	和泉層群	灰白	34.8	20.0	8.8	
S-163	2556	1-4	H8	b12	140	竪穴	礫石器	石皿,台石	砂岩	和泉層群	褐灰	31.0	24.4	11.1	
S-164	2557					包含層	礫石器	石皿	礫質砂岩	和泉層群	灰黄	23.0	22.0	10.0	
S-165	2568	2-3	F8	x 12	1099	溝	礫石器	石皿,台石	砂岩	和泉層群	灰白	33.0	26.1	8.1	
S-166	2553	2-2	G8	f13	1002	竪穴	礫石器	石皿,台石	砂岩	和泉層群	灰黄	32.0	27.0	13.0	
S-167	2558	1-4	H8	c13	600	竪穴	礫石器	石皿	砂岩	和泉層群	灰白	23.1	18.0	5.2	
S-168	2554	4	H8	f9		包含層	礫石器	石皿	砂岩	和泉層群	灰白	30.0	29.0	6.0	
S-169	4206	7-2	H8	k 3		包含層	礫石器	石皿	砂岩	和泉層群	黄灰	46.0	26.0	14.6	
S-170	5135	1-1	I8	a7	7200	竪穴	礫石器	石皿,台石	砂岩	和泉層群	灰白	43.0	21.0	9.0	
S-171	5136	8-1	H8	a9	6680	竪穴	礫石器	石皿,台石	砂岩	和泉層群	灰白	23.0	22.4	11.8	
S-172	4243	8-2	G8	t9	5140	竪穴	礫石器	石皿	砂岩	和泉層群	灰白	39.0	20.0	6.5	
S-173	4241	8-2	G8	s9・10	5200	竪穴	礫石器	石皿	砂岩	和泉層群	灰黄	35.0	30.0	9.0	
S-174	5130	9-1	G8	f8	5776	土坑	礫石器	石皿	砂岩	和泉層群	浅黄	34.0	28.0	11.0	
S-175	5133	2-3	G8	a 7	6270	竪穴	礫石器	石皿	砂岩	和泉層群	灰黄	31.0	30.0	10.0	
S-176	3539						礫石器	石皿	緑色片岩(点紋)	三波川帯	明緑灰	46.9	32.1	7.6	
S-177	5131	9-2	F8	v11	6329	土坑	礫石器	石皿	砂岩	和泉層群	灰黄	22.0	20.0	5.0	
S-178	3550						礫石器	石皿	砂岩	和泉層群	灰黄	26.0	14.0	8.0	
S-179	5127	9-1	G8	f8	5776	土坑	礫石器	石皿	流紋岩	泉南流紋岩類	灰白	20.8	10.0	8.2	
S-180	5127	9-1	G8	f8	5776	土坑	礫石器	石皿	砂岩	和泉層群	灰黄	27.0	19.0	7.5	
S-181	1679	4	H8	gh9・10	1220	竪穴	打製石器	打製石斧	頁岩	四万十帯	N4/	11.86	4.98	1.76	120
S-182	1421	2-3	G8	a14		包含層	打製石器	打製石斧	頁岩	四万十帯	N4/	11.92	5.24	1.88	120.0
S-183	3285	9-1	G8	i11	5400	溝	打製石器	打製石斧	頁岩	四万十帯	N4/	9.30	5.20	2.20	120.0
S-184	3245	9-1	G8	f6	5400	溝	打製石器	打製石斧	頁岩	四万十帯	N4/	10.87	5.60	2.31	160.0
S-185	3229	9-1	G8	f6	5400	溝	打製石器	打製石斧	頁岩	四万十帯	N4/	10.58	5.15	1.96	130.0
S-186	2179	1-4	H8	l15		包含層	打製石器	打製石斧	頁岩	四万十帯	N4/	10.66	5.83	1.39	110.0
S-187	364	2-3	F8	x16		包含層	打製石器	打製石斧	頁岩	四万十帯	N4/	8.46	5.79	1.35	70.0
S-188	3217	9-1	G8	i11	5400	溝	打製石器	打製石斧	頁岩	四万十帯	N4/	9.47	5.45	1.35	60.0
S-189	3278	9-1	G8	h11	5400	溝	打製石器	打製石斧	頁岩	四万十帯	N4/	10.86	5.64	1.76	110.0
S-190	3220	9-1	G8	f7	5400	溝	打製石器	打製石斧	頁岩	四万十帯	N4/	10.87	5.40	1.94	120.0
S-191	4527	9-2	F8	y 3		包含層	打製石器	打製石斧	頁岩	四万十帯	N4/	10.89	5.74	1.90	160.0
S-192	4825	1-1	HI8	y a 6		包含層	打製石器	打製石斧	頁岩	四万十帯	N4/	9.31	5.96	1.97	100.0
S-193	795	2-3	F8	u13		包含層	打製石器	打製石斧	頁岩	四万十帯	N4/	9.39	5.62	1.30	80.0
S-194	2487	1-4	G8	v12	166	竪穴	打製石器	打製石斧	頁岩	四万十帯	N4/	6.24	4.97	1.48	40
S-195	4691	8-1	H8	e6	6670	竪穴	打製石器	打製石斧	頁岩	四万十帯	N4/	4.59	4.80	1.81	40.0
S-196	843	2-2	G8	c 14		包含層	打製石器	打製石斧	頁岩	四万十帯	N4/	13.12	3.35	1.66	80.0
S-197	1161	2-1	G8	jk 15・16	1100	溝	打製石器	打製石斧	頁岩	四万十帯	N4/	9.74	4.47	1.87	90
S-198	2277	1-4	H8	a12	2830	竪穴	打製石器	打製石斧	頁岩	四万十帯	N4/	8.20	4.53	1.90	70
S-199	3208	9-1	G8	q 8	5400	溝	打製石器	打製石斧	頁岩	四万十帯	N4/	8.47	4.00	1.71	60.0
S-200	966	2-3	F8	u16	1379	ピット	打製石器	打製石斧	頁岩	四万十帯	N4/	9.95	4.04	1.13	50
S-201	3201	9-1	G8	f7	5400	溝	打製石器	打製石斧	頁岩	四万十帯	N4/	8.87	4.21	1.50	70.0
S-203	1422	2-3	F8	x13		包含層	打製石器	打製石斧	頁岩	四万十帯	N4/	9.12	4.23	1.28	50.0
S-204	3147	9-1	G8	f 8		包含層	打製石器	打製石斧	頁岩	四万十帯	N4/	9.80	4.40	1.44	70.0
S-205	3098					包含層	打製石器	打製石斧	頁岩	四万十帯	N4/	9.11	4.93	1.54	70.0
S-206	1750	8-2	G8			包含層	打製石器	打製石斧	頁岩	四万十帯	N4/	9.36	3.84	1.41	50.0
S-207	4438	9-2	F8	x 5	6280	竪穴	打製石器	打製石斧	頁岩	四万十帯	N4/	8.70	3.92	1.78	60
S-208	3216	9-1	G8	i10	5400	溝	打製石器	打製石斧	頁岩	四万十帯	N4/	9.02	3.59	1.47	60.0
S-209	3336	9-1	G8	G10	5370	竪穴	打製石器	打製石斧	頁岩	四万十帯	N4/	10.81	4.07	1.15	40.0
S-210	3229	9-1	G8	f6	5400	溝	打製石器	打製石斧	頁岩	四万十帯	N4/	10.52	2.08	1.06	40.0
S-211	1161	2-1	G8	jk 15・16	1100	溝	打製石器	打製石斧	頁岩	四万十帯	N4/	6.73	4.53	1.09	40
S-212	4449	9-2	F8	x 9	6416	土坑	打製石器	打製石斧	頁岩	四万十帯	N4/	7.62	4.00	1.63	40
S-213	3127	9-1	G8	f 10		包含層	打製石器	打製石斧	頁岩	四万十帯	N4/	4.24	4.45	1.09	20.0
S-214	3171	9-1	G8	f7	5400	溝	打製石器	打製石斧	頁岩	四万十帯	N4/	7.26	3.69	1.17	30.0
S-215	3167	9-1	G8	e5	5400	溝	打製石器	打製石斧	頁岩	四万十帯	N4/	7.22	3.76	1.52	40.0
S-216	3224	9-1	G8	e4	5400	溝	打製石器	打製石斧	頁岩	四万十帯	N4/	6.35	4.66	1.45	40.0
S-217	1691	2-3	F8	u13	2666	配石	打製石器	打製石斧	砂質片岩	三波川帯	5Y5/1	14.32	6.30	3.17	350.0
S-218	4410	9-2	F8	y7	6280	竪穴	打製石器	打製石斧	砂質片岩	三波川帯		7.32	6.68	2.08	130.0
S-219	4194	5	G8	o 7	6110	溝	打製石器	打製石斧	砂質片岩	三波川帯		11.61	4.61	1.77	100.0
S-220	4579	8-2	G8	x6		包含層	打製石器	打製石斧	砂質片岩	三波川帯		10.90	5.02	1.75	110.0
S-221	59	1-2	H8	r16		包含層	打製石器	打製石斧	砂質片岩	三波川帯		10.10	5.41	1.75	90.0
S-222	2211	1-4	H8	e13	330	竪穴	打製石器	打製石斧	泥質片岩	三波川帯		9.64	4.78	1.20	60.0
S-224	3284	9-1	G8	h11	5400	溝	打製石器	打製石斧	泥質片岩	三波川帯		8.72	4.51	1.95	70.0
S-225	1118	2-2	G8	d14	999	溝	打製石器	打製石斧	泥質片岩	三波川帯		9.05	4.38	1.70	70.0
S-226	3342	9-1	G8		5400	溝	打製石器	打製石斧	泥質片岩	三波川帯		8.11	5.47	1.38	50.0
S-227	3229	9-1	G8	f6	5400	溝	打製石器	打製石斧	泥質片岩	三波川帯		7.52	4.58	1.75	70.0
S-228	1228	2-2	G8	i14・15	1410	竪穴	打製石器	打製石斧	緑色片岩	三波川帯		18.20	6.58	3.26	550.0
S-229	4432	2-3	G8	b 9	6476	土坑	打製石器	打製石斧	緑色片岩	三波川帯		20.00	7.42	2.33	630.0

報告№	登録№	調査区	大地区	小地区	遺構№	遺構種類	遺物種類	器種	石材	産出地	色調	長(cm)	幅(cm)	高(cm)	重 (g)
S-230	3255	9-1	G8	h10	5400	溝	打製石器	打製石斧	緑色片岩	三波川帯		15.60	8.69	2.43	490.0
S-231	3255	9-1	G8	h10	5400	溝	打製石器	打製石斧	緑色片岩	三波川帯		10.66	6.94	1.94	140.0
S-232	3229	9-1	G8	f6	5400	溝	打製石器	打製石斧	緑色片岩	三波川帯		12.45	7.77	2.23	330.0
S-233	1708	4	H8	h i 6	1230	竪穴	打製石器	打製石斧	泥質片岩	三波川帯		12.00	6.59	1.46	140.0
S-234	3215	9-1	G8	h11	5400	溝	打製石器	打製石斧	泥質片岩	三波川帯		10.50	7.19	1.65	180.0
S-235	4178	5	G8	n5	5480	竪穴	打製石器	打製石斧	泥質片岩	三波川帯		8.90	6.30	1.44	100.0
S-236	1743	2-2	G8	c12	1003	竪穴	打製石器	打製石斧	泥質片岩	三波川帯		8.14	5.48	1.46	60.0
S-237	3544	8-2	G8	tu6･7	5170	竪穴	打製石器	打製石斧	泥質片岩	三波川帯		12.60	5.52	1.12	90.0
S-238	3280	6	G8	j9		包含層	打製石器	打製石斧	泥質片岩	三波川帯		12.16	5.26	1.76	130.0
S-239	3201	9-1	G8	f7	5400	溝	打製石器	打製石斧	泥質片岩	三波川帯		9.86	4.41	1.22	70.0
S-240	1133	2-1	G8	l15	1600	竪穴	打製石器	打製石斧	泥質片岩	三波川帯		7.75	4.60	0.69	30.0
S-241	795	2-3	F8	u13		包含層	打製石器	打製石斧	泥質片岩	三波川帯		5.99	4.69	0.91	20.0
S-242	1135	2-1	G8	j k 15･16	1100	溝	打製石器	打製石斧	泥質片岩	三波川帯		9.01	4.36	1.62	70.0
S-243	3198	9-1	G8	f5	5400	溝	打製石器	打製石斧	砂質片岩	三波川帯	5Y5/1	8.34	4.13	1.55	60.0
S-244	4041	7-2	H8	t7	5918	土坑	打製石器	打製石斧	砂質片岩	三波川帯	5Y5/0	7.39	4.10	1.41	40.0
S-245	1749					包含層	打製石器	打製石斧	砂質片岩	三波川帯	5Y5/1	9.53	5.19	2.25	110.0
S-246	3297	9-1	G8	h11	5400	溝	打製石器	横刃型石器	頁岩	四万十帯	N4/	11.07	5.36	1.56	90.0
S-247	3336	9-1	G8	G10	5370	竪穴	打製石器	横刃型石器	頁岩	四万十帯	N4/	8.97	6.28	2.22	120.0
S-248	3284	9-1	G8	h11	5400	溝	打製石器	横刃型石器	頁岩	四万十帯	N4/	6.30	5.95	0.97	30.0
S-249	1817	4	H8	i11	2100	竪穴	打製石器	横刃型石器	頁岩	四万十帯	N4/	8.27	5.23	0.99	50.0
S-250	2255	1-2	H8	p14･15	290	竪穴	打製石器	横刃型石器	頁岩	四万十帯	N4/	8.33	5.27	0.91	40.0
S-251	4042	7-2	H8	u7	5919	土坑	打製石器	横刃型石器	頁岩	四万十帯	N4/	5.74	4.68	1.17	20.0
S-252	3170	9-1	G8	f6	5400	溝	打製石器	横刃型石器	頁岩	四万十帯	N4/	6.58	5.11	0.98	30.0
S-253	3231	9-1	G8	g9	5400	溝	打製石器	横刃型石器	頁岩	四万十帯	N4/	8.12	7.00	1.33	60.0
S-254	3257	9-1	G8	h10	5400	溝	打製石器	横刃型石器	頁岩	四万十帯	N4/	7.40	4.34	1.26	40.0
S-255	3341	9-1	G8	g10	5295	土坑	打製石器	横刃型石器	頁岩	四万十帯	N4/	9.86	4.87	1.65	80.0
S-256	4711	8-1	H8	b8	6680	竪穴	打製石器	横刃型石器	頁岩	四万十帯	N4/	7.98	4.09	0.90	30.0
S-257	3231	9-1	G8	g9	5400	溝	打製石器	横刃型石器	頁岩	四万十帯	N4/	5.82	3.74	1.26	20.0
S-258	47	1-2	H8	s14		包含層	打製石器	横刃型石器	頁岩	四万十帯	N4/	7.36	3.53	0.88	20.0
S-259	4589	8-2	G8	y3	6599	土坑	打製石器	横刃型石器	頁岩	四万十帯	N4/	7.06	3.53	0.95	20.0
S-260	3867	8-2	G8	u7	5170	竪穴	打製石器	石剣	サヌカイト	二上層群	N4/	14.67	3.02	1.63	88.80
S-261	4304	7-2	H8	lm3･4	6200	溝	打製石器	石剣	サヌカイト	二上層群	N4/	6.44	2.70	1.29	20.20
S-262	3231	9-1	G8	g9	5400	溝	打製石器	石剣	サヌカイト	二上層群	N4/	6.23	3.15	1.73	40.40
S-263	340	1-2	H8	s16	-	包含層	打製石器	石剣	サヌカイト	二上層群	N4/	4.18	3.29	1.15	18.20
S-264	3667	8-2	G8	t 6	5170	竪穴	打製石器	石剣	サヌカイト	二上層群	N4/	3.74	2.79	1.20	16.60
S-267	175	1-4	H8	b 12	-	包含層	打製石器	尖頭器	サヌカイト	二上層群	N4/	6.28	3.31	1.08	21.20
S-268	2337	1-4	H8	c d 14	600	竪穴	打製石器	尖頭器	サヌカイト	二上層群	N4/	4.65	2.26	1.06	11.60
S-269	2121	1-3	H8	gh12,13	200	竪穴	打製石器	尖頭器	サヌカイト	二上層群	N4/	3.70	1.48	0.65	3.40
S-270	1111	4	H8	f7	-	包含層	打製石器	尖頭器	サヌカイト	二上層群	N4/	6.95	1.79	0.79	8.40
S-271	928	4	H8	h 10	-	包含層	打製石器	尖頭器	サヌカイト	二上層群	N4/	2.82	1.35	0.71	1.8
S-272	625	2-2	G8	c13	-	包含層	打製石器	尖頭器	サヌカイト	二上層群	N4/	2.90	2.12	0.90	4.60
S-273	4299	7-2	H8	l4	6200	溝	打製石器	石鏃	サヌカイト	二上層群	N4/	4.38	1.86	0.57	2.40
S-274	94	1-2	H8	u14	-	包含層	打製石器	石鏃	サヌカイト	二上層群	N4/	3.76	2.25	0.55	2.80
S-275	107		H8		-	包含層	打製石器	石鏃	サヌカイト	二上層群	N4/	2.42	1.95	0.49	2.40
S-276	4303	7-2	H8	l3	6200	溝	打製石器	石鏃	サヌカイト	二上層群	N4/	2.91	1.64	0.43	1.40
S-277	504	4	H8	g12	692	ピット	打製石器	石鏃	サヌカイト	二上層群	N4/	3.32	1.82	0.46	2.00
S-278	2449	1-3	H8	k14	269	ピット	打製石器	石鏃	サヌカイト	二上層群	N4/	2.60	1.98	0.62	2.20
S-279	343	1-2	H8	s12・13	-	包含層	打製石器	石鏃	サヌカイト	二上層群	N4/	4.52	1.44	0.72	3.20
S-279	1794	2-1	G8	m10	3201	土坑	打製石器	石鏃	サヌカイト	二上層群	N4/	6.40	1.40	0.56	4.40
S-281	1818	4	H8	i6	2280	土坑	打製石器	石鏃	サヌカイト	二上層群	N4/	4.50	1.23	0.59	2.60
S-282	4719	8-1	H8	a 8	6680	竪穴	打製石器	石鏃	サヌカイト	二上層群	N4/	4.17	1.42	0.50	2.40
S-283	178	1-4	H8	c12	-	包含層	打製石器	石鏃	サヌカイト	二上層群	N4/	4.88	2.36	0.72	8.00
S-284	2509	1-4	H8	e12	662	ピット	打製石器	石鏃	サヌカイト	二上層群	N4/	4.09	1.48	0.55	2.80
S-285	315	1-2	H8	n 15	-	包含層	打製石器	石鏃	サヌカイト	二上層群	N4/	3.36	1.52	0.58	2.60
S-286	4913	8-1	H8	a8	6680	竪穴	打製石器	石鏃	サヌカイト	二上層群	N4/	2.99	1.51	0.58	2.20
S-287	1002	2-3	G8	a13	533	ピット	打製石器	石鏃	サヌカイト	二上層群	N4/	2.99	1.31	0.58	1.80
S-288	1029	4	H8	i10	-	包含層	打製石器	石鏃	サヌカイト	二上層群	N4/	2.61	1.25	0.42	1.40
S-289	314	1-2	H8	n 15	-	包含層	打製石器	石鏃	サヌカイト	二上層群	N4/	2.83	1.18	0.44	1.40
S-290	2383	1-4	H8	d 12～13	600	竪穴	打製石器	石鏃	サヌカイト	二上層群	N4/	3.00	1.23	0.35	1.00
S-291	2339	1-4	H8	c13・14	600	竪穴	打製石器	石鏃	サヌカイト	二上層群	N4/	2.85	1.25	0.49	1.80
S-292	897	4	H8	h10	-	包含層	打製石器	石鏃	サヌカイト	二上層群	N4/	2.92	1.40	0.55	2.20
S-293	2403	4	H8	f g 7･8	1210	竪穴	打製石器	石鏃	サヌカイト	二上層群	N4/	2.61	1.39	0.38	1.20
S-294	143	1-4	H8	f16	-	包含層	打製石器	石鏃	サヌカイト	二上層群	N4/	2.79	1.62	0.57	2.40
S-295	61		H8		-	包含層	打製石器	石鏃	サヌカイト	二上層群	N4/	2.26	1.73	0.41	1.60
S-296	4414	2-3	G8	ab10	6310	竪穴	打製石器	石鏃	サヌカイト	二上層群	N4/	3.49	2.53	0.58	5.20
S-297	620	1-5	G8	m16	-	包含層	打製石器	石鏃	サヌカイト	二上層群	N4/	3.19	2.43	0.63	3.80
S-298	3099				-	包含層	打製石器	石鏃	サヌカイト	二上層群	N4/	2.94	2.24	0.74	3.80
S-299	3337	9-1	G8	c10	5380	竪穴	打製石器	石鏃	サヌカイト	二上層群	N4/	2.88	1.86	0.36	1.60
S-300	5118	9-2	F8	v7	-	包含層	打製石器	石鏃	サヌカイト	二上層群	N4/	2.56	1.88	0.57	1.60
S-301	648	2-2	G8	ij12	-	包含層	打製石器	石鏃	サヌカイト	二上層群	N4/	2.55	1.82	0.45	1.80
S-302	719	2-2	G8	f16	-	包含層	打製石器	石鏃	サヌカイト	二上層群	N4/	2.69	1.55	0.53	1.80
S-303	3147	9-1	G8	f 8	-	包含層	打製石器	石鏃	サヌカイト	二上層群	N4/	2.46	2.09	0.59	2.20
S-304	3229	9-1	G8	f6	5400	溝	打製石器	石鏃	サヌカイト	二上層群	N4/	2.19	1.64	0.46	1.40
S-305	1070	1-5	G8	m13	1001	竪穴	打製石器	石鏃	サヌカイト	二上層群	N4/	2.26	1.68	0.31	1.00
S-306	5123	9-2	F8	y10	-	包含層	打製石器	石鏃	サヌカイト	二上層群	N4/	2.08	1.64	0.44	1.40
S-307	3342	9-1	G8		5400	溝	打製石器	石鏃	サヌカイト	二上層群	N4/	2.02	1.87	0.41	1.60
S-308	3453	9-1	G8	g11	5280	竪穴	打製石器	石鏃	サヌカイト	二上層群	N4/	1.93	1.68	0.37	1.00
S-309	828	2-3	G8	a13	-	包含層	打製石器	石鏃	サヌカイト	二上層群	N4/	2.05	1.35	0.23	0.40
S-310	622	2-1	G8	k16	-	包含層	打製石器	石鏃	サヌカイト	二上層群	N4/	1.38	1.51	0.26	0.40
S-311	5016	8-1	H8	a 8	7124	竪穴	打製石器	石鏃	サヌカイト	二上層群	N4/	1.55	1.20	0.27	0.20
S-312	1220	2-3	G8	b 12	999	溝	打製石器	石鏃	サヌカイト	二上層群	N4/	2.22	2.18	0.39	1.60
S-313	3312	9-1	G8	d6	5300	竪穴	打製石器	石鏃	サヌカイト		N6/	2.57	1.99	0.46	1.20
S-314	3244	9-1	G8	f6	5400	溝	打製石器	石鏃	サヌカイト	二上層群	N4/	2.49	1.78	0.28	1.00
S-315	3236	9-1	G8	i11	5400	溝	打製石器	石鏃	サヌカイト	二上層群	N4/	1.92	2.44	0.38	1.60
S-316	1401	2-2	G8	d 13	1003	竪穴	打製石器	石鏃	サヌカイト	二上層群	N4/	1.88	2.03	0.32	1.00
S-317	1724	2-2	G8	f12	2437	ピット	打製石器	石鏃	サヌカイト	二上層群	N4/	2.25	2.05	0.44	1.20
S-318	3342	9-1	G8		5400	溝	打製石器	石鏃	サヌカイト	二上層群	N4/	2.71	1.81	0.33	1.00
S-319	1746	2-2	G8	c13	999	溝	打製石器	石鏃	サヌカイト	二上層群	N4/	2.52	1.80	0.36	0.80
S-320	930	4	H8	g 8	-	包含層	打製石器	石鏃	サヌカイト	二上層群	N4/	2.17	1.87	0.28	0.80
S-321	2330	1-4	H8	f16	3400	竪穴	打製石器	石鏃	サヌカイト	二上層群	N4/	1.90	1.83	0.31	0.80
S-322	1264	2-2	G8	f g 12	1002	竪穴	打製石器	石鏃	サヌカイト	二上層群	N4/	1.82	1.72	0.30	0.60
S-323	1415	2-2	G8	e14	2420	土坑	打製石器	石鏃	サヌカイト	二上層群	N4/	1.60	1.50	0.31	0.40
S-324	714	2-2	G8	i13	-	包含層	打製石器	石鏃	サヌカイト	二上層群	N4/	2.86	1.84	0.48	1.60
S-325	1045	2-3	G8	a15	1567	ピット	打製石器	石鏃	サヌカイト	二上層群	N4/	2.72	1.87	0.48	1.40
S-326	1858	8-2	G8	p 8	3120	土坑	打製石器	石鏃	サヌカイト	二上層群	N4/	2.34	1.87	0.35	1.20
S-327	1863	8-2	G8	o9～p10	3100	竪穴	打製石器	石鏃	サヌカイト	二上層群	N4/	2.42	1.76	0.29	1.20
S-328	1114	9-2	G8	bc12・13	1003	竪穴	打製石器	石鏃	サヌカイト	二上層群	N4/	2.66	1.54	0.30	0.80
S-329	1264	2-2	G8	f g 12	1002	竪穴	打製石器	石鏃	サヌカイト	二上層群	N4/	2.46	1.68	0.40	1.00
S-330	1106	2-2	G8	e13・14・f14	1550	竪穴	打製石器	石鏃	サヌカイト	二上層群	N4/	2.43	1.83	0.45	1.20
S-331	1582	2-2	G8	h13	1570	竪穴	打製石器	石鏃	サヌカイト	二上層群	N4/	2.40	1.52	0.25	0.40
S-332	828	2-3	G8	a13	-	包含層	打製石器	石鏃	サヌカイト	二上層群	N4/	3.00	1.50	0.30	1.00
S-334	705	2-2	G8	f14	-	包含層	打製石器	石鏃	サヌカイト	二上層群	N4/	2.32	1.46	0.38	0.80
S-335	1070	1-5	G8	m13	1001	竪穴	打製石器	石鏃	サヌカイト	二上層群	N4/	2.15	1.28	0.35	0.60
S-336	1116	2-2	G8	h16	999	溝	打製石器	石鏃	サヌカイト	二上層群	N4/	2.31	1.45	0.31	0.60
S-337	4286	9-2	F8	v11	-	包含層	打製石器	石鏃	サヌカイト	二上層群	N4/	2.28	1.69	0.29	0.80
S-338	328	1-2	H8	r12･13	-	包含層	打製石器	石鏃	サヌカイト	二上層群	N4/	1.83	1.67	0.33	1.00
S-339	1120	2-3	F8	y12･13	1099	溝	打製石器	石鏃	サヌカイト	二上層群	N4/	2.10	1.53	0.31	1.00
S-340	971	2-3	F8	v 15～x16	1301	竪穴	打製石器	石鏃	サヌカイト	二上層群	N4/	2.31	1.74	0.39	1.00
S-341	261	8-1	H8	d 13	-	包含層	打製石器	石鏃	サヌカイト	二上層群	N4/	2.28	1.42	0.28	0.80
S-342	3342	9-1	G8		5400	溝	打製石器	石鏃	サヌカイト	二上層群	N4/	2.20	1.33	0.36	1.00
S-343	3232	9-1	G8	g10	5400	溝	打製石器	石鏃	サヌカイト	二上層群	N4/	2.08	1.34	0.38	0.60
S-344	1029	4	H8	i10	-	包含層	打製石器	石鏃	サヌカイト	二上層群	N4/	1.76	1.37	0.34	0.40
S-345	184	1-4	H8	h13	-	包含層	打製石器	石鏃	サヌカイト	二上層群	N4/	2.40	1.58	0.39	1.00

報告№	登録№	調査区	大地区	小地区	遺構№	遺構種類	遺物種類	器種	石材	産出地	色調	長(cm)	幅(cm)	高(cm)	重 (g)
S-346	2338	1-4	H8	c13	600	竪穴	打製石器	石鏃	サヌカイト	二上層群	N4/	2.39	1.96	0.41	1.40
S-347	1196	2-2	G8	cd 12~14	1003	竪穴	打製石器	石鏃	サヌカイト	二上層群	N4/	2.02	2.13	0.38	1.20
S-348	1265	2-2	G8	h13・14	1560	竪穴	打製石器	石鏃	サヌカイト	二上層群	N4/	2.14	1.87	0.64	1.40
S-349	3356	9-1	G8	g10	-	包含層	打製石器	石鏃	サヌカイト	二上層群	N4/	1.86	2.02	0.40	1.20
S-350	727	2-2	G8	e16	1099	溝	打製石器	石鏃	サヌカイト	二上層群	N4/	1.72	1.91	0.38	1.00
S-351	3356	9-1	G8	g10	-	包含層	打製石器	石鏃	サヌカイト	二上層群	N4/	1.69	1.57	0.32	0.60
S-352	3606	6	G8	j 8	-	包含層	打製石器	石鏃	サヌカイト	二上層群	N4/	1.67	1.70	0.34	0.60
S-353	5122	9-2	F8	w11	6400	溝	打製石器	石鏃	サヌカイト	二上層群	N4/	1.93	1.51	0.25	0.20
S-354	630	2-2	G8	j13	-	包含層	打製石器	石鏃	サヌカイト	二上層群	N4/	1.67	1.31	0.25	0.40
S-355	3208	9-1	G8	q 8	5400	溝	打製石器	石鏃	サヌカイト	二上層群	N4/	1.68	1.67	0.42	0.80
S-356	3572	9-1	G8	e8	-	包含層	打製石器	石鏃	サヌカイト	二上層群	N4/	1.60	1.56	0.34	0.60
S-357	1071	2-1	G8	l14	1001	竪穴	打製石器	石鏃	サヌカイト	二上層群	N4/	1.59	1.49	0.30	0.60
S-358	4421	2-3	G8	a8	-	包含層	打製石器	石鏃	サヌカイト	二上層群	N4/	1.48	1.49	0.30	0.20
S-359	822	1-5	G8	r s 15	99	竪穴	打製石器	石鏃	サヌカイト	二上層群	N4/	1.77	1.40	0.21	0.20
S-360	3132	9-1	G8	d6	-	包含層	打製石器	石鏃	サヌカイト	二上層群	N4/	1.69	1.36	0.37	0.60
S-361	3109	9-1	G8	g9	-	包含層	打製石器	石鏃	サヌカイト	二上層群	N4/	1.49	1.54	0.21	0.40
S-362	3572	9-1	G8	e8	-	包含層	打製石器	石鏃	サヌカイト	二上層群	N4/	1.73	1.28	0.25	0.20
S-363	3095				-	包含層	打製石器	石鏃	サヌカイト	二上層群	N4/	1.31	1.42	0.29	0.20
S-364	4286	9-2	F8	v11	-	包含層	打製石器	石鏃	サヌカイト	二上層群	N4/	1.32	1.31	0.27	0.20
S-365	5118	9-2	F8	v7	-	包含層	打製石器	石鏃	サヌカイト	二上層群	N4/	1.82	1.66	0.24	0.40
S-366	3145	9-1	G8	f 6	-	包含層	打製石器	石鏃	サヌカイト	二上層群	N4/	1.62	1.56	0.29	0.60
S-367	3229	9-1	G8	f6	5400	溝	打製石器	石鏃	サヌカイト	二上層群	N4/	1.43	1.61	0.26	0.40
S-368	1264	2-2	G8	f g 12	1002	竪穴	打製石器	石鏃	サヌカイト	二上層群	N4/	1.53	1.67	0.23	0.60
S-369	3357	9-1	G8	d 6	5300	竪穴	打製石器	石鏃	サヌカイト	二上層群	N4/	1.52	1.64	0.34	0.60
S-370	5117	9-1	G8	e 7	-	包含層	打製石器	石鏃	サヌカイト		N6/	2.17	1.48	0.31	0.60
S-371	648	2-2	G8	ij12	-	包含層	打製石器	石鏃	サヌカイト		N6/	1.59	1.60	0.40	1.00
S-372	1901	7-2	H8	j k 8	-	包含層	打製石器	石鏃	サヌカイト	二上層群	N4/	1.85	1.42	0.37	1.00
S-373	632	2-2	G8	f13	1002	竪穴	打製石器	石鏃	サヌカイト	二上層群	N5/	1.89	1.18	0.34	0.40
S-374	4545	2-3	G8	a11	6450	竪穴	打製石器	石鏃	サヌカイト	二上層群	N4/	1.95	1.14	0.35	0.60
S-375	3229	9-1	G8	f6	5400	溝	打製石器	石鏃	サヌカイト	二上層群	N4/	1.72	1.29	0.30	0.20
S-376	1264	2-2	G8	f g 12	1002	竪穴	打製石器	石鏃	サヌカイト	二上層群	N4/	2.00	1.39	0.27	0.40
S-377	1103	2-2	G8	el3・14・f14	1550	竪穴	打製石器	石鏃	サヌカイト	二上層群	N4/	1.81	1.02	0.28	0.20
S-378	1106	2-2	G8	el3・14・f14	1550	竪穴	打製石器	石鏃	サヌカイト	二上層群	N4/	1.69	1.42	0.31	0.40
S-379	205	1-4	H8	f12	-	包含層	打製石器	石鏃	サヌカイト	二上層群	N4/	4.00	2.20	0.70	5.20
S-380	3330	9-1	G8	f3	5360	竪穴	打製石器	石鏃	サヌカイト	二上層群	N4/	3.29	1.70	0.60	2.60
S-381	1074	2-2	G8	j13	1100	溝	打製石器	石鏃	サヌカイト	二上層群	N4/	2.72	2.08	0.58	2.60
S-382	4921	8-1	H8	b 10	6740	竪穴	打製石器	石鏃	サヌカイト	二上層群	N4/	2.76	2.22	0.76	3.60
S-383	1415	2-2	G8	e14	2420	土坑	打製石器	石鏃	サヌカイト	二上層群	N4/	2.94	2.06	0.64	2.00
S-384	1750	8-2	G8		-	包含層	打製石器	石鏃	サヌカイト	二上層群	N4/	2.87	1.85	0.53	1.80
S-385	828	2-3	G8	a13	-	包含層	打製石器	石鏃	サヌカイト	二上層群	N4/	3.06	1.88	0.45	2.00
S-386	3261	9-1	G8	e5	5400	溝	打製石器	石鏃	サヌカイト	二上層群	N4/	2.49	1.95	0.52	2.00
S-387	1029	4	H8	i10	-	包含層	打製石器	石鏃	サヌカイト	二上層群	N4/	2.22	1.71	0.53	1.40
S-388	1346	4	H8	j 6	-	包含層	打製石器	石鏃	サヌカイト	二上層群	N4/	1.78	1.39	0.40	0.80
S-389	1747	2-2	G8	c13	999	溝	打製石器	石鏃	サヌカイト	二上層群	N4/	1.42	1.61	0.31	0.60
S-390	3146	9-1	G8	f 7	-	包含層	打製石器	石鏃	サヌカイト	二上層群	N4/	1.67	1.66	0.36	0.80
S-391	4170	7-2	H8	p9	6180	竪穴	打製石器	石錐	サヌカイト	二上層群	N4/	3.85	1.27	0.73	2.80
S-392	4201	7-2	H8	p9	6180	竪穴	打製石器	石錐	サヌカイト	二上層群	N4/	3.96	1.16	0.76	4.00
S-393	4022				-	包含層	打製石器	石錐	サヌカイト	二上層群	N4/	2.98	1.06	0.61	2.00
S-394	4003				-	包含層	打製石器	石錐	サヌカイト	二上層群	N4/	2.87	1.07	0.56	1.40
S-395	93	1-1	l8	b17	-	包含層	打製石器	石錐	サヌカイト	二上層群	N4/	3.29	0.95	0.71	2.20
S-396	323	7-2	H8	m13	-	包含層	打製石器	石錐	サヌカイト	二上層群	N4/	3.33	0.81	0.66	1.80
S-397	2516	1-2	H8	n14	3699	ピット	打製石器	石錐	サヌカイト	二上層群	N4/	2.82	0.83	0.59	1.20
S-398	3971	8-2	G8	tu9	6060	竪穴	打製石器	石錐	サヌカイト	二上層群	N4/	5.18	1.98	0.98	10.00
S-399	3804	8-2	G8	u10	5240	竪穴	打製石器	石錐	サヌカイト	二上層群	N4/	3.71	2.70	0.60	5.60
S-400	1345	4	H8	i6	-	包含層	打製石器	石錐	サヌカイト	二上層群	N4/	2.69	1.06	0.72	1.60
S-401	1685	4	H8	qh9・10	1220	竪穴	打製石器	石錐	サヌカイト	二上層群	N4/	2.65	1.24	0.52	1.40
S-402	2285	1-4	H8	cd13・14	600	竪穴	打製石器	石錐	サヌカイト	二上層群	N4/	4.21	1.96	0.88	6.00
S-403	2128	8-2	G8	y14・15	350	竪穴	打製石器	石錐	サヌカイト	二上層群	N4/	2.98	0.82	0.37	0.80
S-404	246	1-4	H 8	a14	-	包含層	打製石器	石錐	サヌカイト	二上層群	N4/	4.71	1.44	0.84	4.20
S-405	171	1-3	H8	h15	-	包含層	打製石器	石錐	サヌカイト	二上層群	N4/	4.35	1.38	0.85	4.00
S-406	648	2-2	G8	ij12	-	包含層	打製石器	石錐	サヌカイト	二上層群	N4/	3.08	1.32	0.73	2.20
S-407	3157	9-1	G8	ce3	5400	溝	打製石器	石錐	サヌカイト	二上層群	N4/	6.20	1.68	1.00	10.80
S-408	3342	9-1	G8		5400	溝	打製石器	石錐	サヌカイト	二上層群	N4/	3.89	1.63	0.49	2.40
S-409	3445	9-1	G8	de6	5300	竪穴	打製石器	石錐	サヌカイト	二上層群	N4/	3.05	1.20	0.62	2.40
S-410	3214	9-1	G8	h10	5400	溝	打製石器	石錐	サヌカイト	二上層群	N4/	2.51	1.14	0.31	1.00
S-411	1346	4	H8	j 6	-	包含層	打製石器	石錐	サヌカイト	二上層群	N4/	2.35	2.02	0.49	2.80
S-412	705	2-2	G8	f14	-	包含層	打製石器	石錐	サヌカイト			2.52	2.38	0.78	3.40
S-413	1136	2-1	G8	j k 15・16	1100	溝	打製石器	スクレイパー	サヌカイト			12.67	7.03	0.75	71.6
S-414	3224	9-1	G8	e4	5400	溝	打製石器	スクレイパー	サヌカイト	二上層群	N4/	8.14	6.95	1.20	90.0
S-415	3246	9-1	G8	f6	5400	溝	打製石器	スクレイパー	サヌカイト	二上層群	N4/	9.49	5.09	1.83	82.0
S-416	3257	9-1	G8	h10	5400	溝	打製石器	スクレイパー	サヌカイト	二上層群	N4/	9.50	3.31	1.61	54.8
S-417	2421	1-4	H8	f12	3831	土坑	打製石器	スクレイパー	サヌカイト	二上層群	N4/	6.14	7.38	1.54	92.2
S-418	50	1-2	H8	r16	-	包含層	打製石器	スクレイパー	サヌカイト	二上層群	N4/	6.72	6.13	1.67	86.0
S-419	3977	7-2	H8	m 11	6170	竪穴	打製石器	スクレイパー	サヌカイト	二上層群	N4/	9.05	4.66	1.16	46.2
S-420	5119	9-2	F8	x10	6400	溝	打製石器	スクレイパー	サヌカイト	二上層群	N4/	6.58	5.12	1.43	53.8
S-421	802	2-3	G8	b 12	-	包含層	打製石器	スクレイパー	サヌカイト	二上層群	N4/	7.14	4.65	1.41	69.4
S-422	802	2-3	G8	b 12	-	包含層	打製石器	スクレイパー	サヌカイト	二上層群	N4/	7.19	5.61	1.25	43.4
S-423	1008	2-3	F8	w14	1300	竪穴	打製石器	スクレイパー	サヌカイト	二上層群	N4/	6.85	5.13	1.32	44.60
S-424	1680	2-2	G8	i15	1410	竪穴	打製石器	スクレイパー	サヌカイト	二上層群	N4/	7.00	4.77	0.87	32.60
S-425	765	2-3	F8	y 15	-	包含層	打製石器	スクレイパー	サヌカイト	二上層群	N4/	9.45	4.09	0.74	27.60
S-426	712	2-2	G8	j 16	-	包含層	打製石器	スクレイパー	サヌカイト	二上層群	N4/	6.84	4.89	1.37	37.00
S-427	765	2-3	F8	y 15	-	包含層	打製石器	スクレイパー	サヌカイト			9.45	4.09	0.74	27.60
S-428	3208	9-1	G8	q 8	5400	溝	打製石器	スクレイパー	サヌカイト	二上層群	N4/	8.33	3.72	0.97	29.60
S-429	728	2-2	G8	d 16	-	包含層	打製石器	スクレイパー	サヌカイト	二上層群	N4/	7.95	4.07	1.20	44.40
S-430	3166	9-1	G8	e5	5400	溝	打製石器	スクレイパー	サヌカイト	二上層群	N4/	6.51	3.20	1.46	31.00
S-431	3195	9-1	G8	e5	5400	溝	打製石器	スクレイパー	サヌカイト	二上層群	N4/	6.10	5.12	0.81	25.00
S-432	4710	8-1	H8	ab7・8	6680	竪穴	打製石器	スクレイパー	サヌカイト	二上層群	N4/	4.60	5.70	0.92	22.80
S-433	147	1-4	H8	e16	-	包含層	打製石器	スクレイパー	サヌカイト	二上層群	N4/	5.42	3.66	1.09	23.40
S-434	3360	9-1	G8	f8	5430	竪穴	打製石器	スクレイパー	サヌカイト	二上層群	N4/	6.98	3.13	1.04	26.40
S-435	348	1-2	H8	s13	-	包含層	打製石器	スクレイパー	サヌカイト	二上層群	N4/	6.34	3.05	0.93	20.80
S-436	95	1-2	H8	u13 ~ v13	-	包含層	打製石器	スクレイパー	サヌカイト	二上層群	N4/	6.80	3.08	1.15	26.00
S-437	4252	9-2	F8	vw10	6300	溝	打製石器	スクレイパー	サヌカイト	二上層群	N4/	5.22	4.60	1.10	29.80
S-438	3222	9-1	G8	e3	5400	溝	打製石器	スクレイパー	サヌカイト	二上層群	N4/	4.56	4.42	0.96	20.80
S-439	90	1-2	H8	w16	-	包含層	打製石器	スクレイパー	サヌカイト	二上層群	N4/	6.40	2.72	0.79	15.80
S-440	114	1-2	H8	r14	-	包含層	打製石器	スクレイパー	サヌカイト	二上層群	N4/	6.34	3.00	0.69	15.60
S-441	113	1-1	l8	a6	-	包含層	打製石器	スクレイパー	サヌカイト	二上層群	N4/	4.62	3.31	0.92	16.20
S-442	348	1-2	H8	s13	-	包含層	打製石器	スクレイパー	サヌカイト	二上層群	N4/	5.40	3.12	1.40	18.40
S-443	1347	4	H8	i7	-	包含層	打製石器	スクレイパー	サヌカイト	二上層群	N4/	5.19	3.38	0.99	
S-444	2391	1-4	H8	c13	3862	ピット	打製石器	スクレイパー	サヌカイト	二上層群	N4/	4.60	4.12	0.53	11.40
S-445	3284	9-1	G8	h11	5400	溝	打製石器	スクレイパー	サヌカイト	二上層群	N4/	5.25	3.17	0.82	16.00
S-446	1118	2-2	G8	d14	999	溝	打製石器	スクレイパー	サヌカイト	二上層群	N4/	4.93	3.04	1.07	14.40
S-447	761	2-3	F8	w15	-	包含層	打製石器	スクレイパー	サヌカイト	二上層群	N4/	4.41	1.76	0.66	5.80
S-448	313	1-2	H8	n 14	-	包含層	打製石器	スクレイパー	サヌカイト	二上層群	N4/	2.97	2.24	0.89	6.40
S-449	648	2-2	G8	ij12	-	包含層	打製石器	スクレイパー	サヌカイト	二上層群	N4/	3.44	2.85	0.79	6.60
S-450	623	2-1	G8	k15	-	包含層	打製石器	スクレイパー	サヌカイト	二上層群	N4/	2.88	2.28	0.65	5.00
S-451	3166	9-1	G8	e5	5400	溝	打製石器	スクレイパー	サヌカイト	二上層群	N4/	3.52	1.78	0.59	3.80
S-452	4413	2-3	G8	a11	6301	竪穴	打製石器	スクレイパー	サヌカイト	二上層群	N4/	4.21	1.39	0.56	3.80
S-453	212	1-4	G8	v12	-	包含層	打製石器	スクレイパー	サヌカイト	二上層群	N4/	4.12	2.36	0.46	6.00
S-454	1529	4	H8	g 10	1221	土坑	打製石器	スクレイパー	サヌカイト	二上層群	N4/	4.05	2.05	0.34	3.60
S-455	4710	8-1	H8	ab7・8	6680	竪穴	打製石器	スクレイパー	サヌカイト	二上層群	N4/	2.92	2.39	0.76	4.60
S-456	3377	9-1	G8	d7	5320	竪穴	打製石器	スクレイパー	サヌカイト	二上層群	N4/	3.31	1.77	0.60	4.80
S-457	3166	9-1	G8	e5	5400	溝	打製石器	スクレイパー	サヌカイト	二上層群	N4/	3.19	1.83	0.62	2.80
S-458	1307	2-1	G8	l15	1600	竪穴	打製石器	スクレイパー	サヌカイト	二上層群	N4/	3.19	1.74	0.42	2.40

報告№	登録№	調査区	大地区	小地区	遺構№	遺構種類	遺物種類	器種	石材	産出地	色調	長(cm)	幅(cm)	高(cm)	重 (g)
S-459	3313	9-1	G8	d6	300	竪穴	打製石器	未成品	サヌカイト						
S-460	4303	7-2	H8	l3	6200	溝	打製石器	未成品	サヌカイト	二上層群	N4/				
S-461	3342	9-1	G8		5400	溝	打製石器	未成品	サヌカイト	二上層群	N4/				
S-462	4171	7-2	H8	o9	-	包含層	打製石器	未成品	サヌカイト	二上層群	N4/				
S-463	2437	1-2	H8	tu16	377	落ち込み	打製石器	未成品	サヌカイト	二上層群	N4/				
S-464	1711	4	H8	i5・6	2260	土坑	打製石器	未成品	サヌカイト	二上層群	N4/				
S-465	4003				-	包含層	打製石器	未成品	サヌカイト	二上層群	N4/				
S-466	1683	4	H8	f・g 7・8	1021	竪穴	打製石器	未成品	サヌカイト	二上層群	N4/				
S-467	3163	9-1	G8	e 5	5400	溝	打製石器	未成品	サヌカイト	二上層群	N4/				
S-468	308	1-2	H8	n 14	-	包含層	打製石器	未成品	サヌカイト	二上層群	N4/				
S-469	3215	9-1	G8	h11	5400	溝	打製石器	未成品	サヌカイト	二上層群	N4/				
S-470	12	4	H8 東半		-	包含層	打製石器	未成品	サヌカイト	二上層群	N4/				
S-471	216	4	H8	f14 付近	-	包含層	打製石器	未成品	サヌカイト	二上層群	N4/				
S-472	1115	9-2	G8	bc12・13	1003	竪穴	打製石器	未成品	サヌカイト	二上層群	N4/				
S-473	3586	9-1	G8	f8	5776	土坑	打製石器	未成品	サヌカイト	二上層群	N4/				
S-474	3227	9-1	G8	f5	5400	溝	打製石器	未成品	サヌカイト	二上層群	N4/				
S-475	1220	2-3	G8	b 12	999	溝	打製石器	未成品	サヌカイト	二上層群	N4/				
S-476	3312	9-1	G8	d6	5300	竪穴	打製石器	未成品	サヌカイト	二上層群	N4/				
S-477	10				-	包含層	打製石器	未成品	サヌカイト	二上層群	N4/				
S-478	630	2-2	G8	j13	-	包含層	打製石器	未成品	サヌカイト	二上層群	N4/				
S-479	4	1-1	I8	c16	-	包含層	打製石器	未成品	サヌカイト	二上層群	N4/				
S-480	3585	9-1	G8	f 8	-	包含層	打製石器	未成品	サヌカイト	二上層群	N4/				
S-481	3099				-	包含層	打製石器	未成品	サヌカイト	二上層群	N4/				
S-482	3115	9-1	G8	h10	-	包含層	打製石器	未成品	サヌカイト	二上層群	N4/				
S-483	4247	9-2	F8	v8	6300	溝	打製石器	楔形石器	サヌカイト	二上層群	N4/				
S-484	3351	9-1	G8	g10	5400	溝	打製石器	楔形石器	サヌカイト	二上層群	N4/				
S-485	4408	2-3	G8	a b 8	6270	竪穴	打製石器	楔形石器	サヌカイト	二上層群	N4/				
S-486	3234	9-1	G8	h11	5400	溝	打製石器	楔形石器	サヌカイト	二上層群	N4/				
S-487	249	1-4	H8	b 13	-	包含層	打製石器	楔形石器	サヌカイト	二上層群	N4/				
S-488	3197	9-1	G8	e5	5400	溝	打製石器	楔形石器	サヌカイト	二上層群	N4/				
S-489	935	2-3	F8	u12・13	1180	竪穴	打製石器	楔形石器	サヌカイト	二上層群	N4/				
S-490	2431	3	Bトレンチ		800	落込	打製石器	楔形石器	サヌカイト	二上層群	N4/				
S-491	3225	9-1	G8	f5	5400	溝	打製石器	楔形石器	サヌカイト	二上層群	N4/				
S-492	4003				-	包含層	打製石器	楔形石器	サヌカイト	二上層群	N4/				
S-493	3214	9-1	G8	h10	5400	溝	打製石器	楔形石器	サヌカイト	二上層群	N4/				
S-494	1346	4	H8	j 6	-	包含層	打製石器	楔形石器	サヌカイト	二上層群	N4/				
S-495	3174	9-1	G8	g6	5400	溝	打製石器	楔形石器	サヌカイト	二上層群	N4/				
S-496	3342	9-1	G8		5400	溝	打製石器	楔形石器	サヌカイト	二上層群	N4/				
S-497	917	4	H8	h10	-	包含層	打製石器	楔形石器	サヌカイト	二上層群	N4/				
S-498	1938	8-2	G8		-	包含層	打製石器	楔形石器	サヌカイト	二上層群	N4/				
S-499	3174	9-1	G8	g6	5400	溝	打製石器	楔形石器	サヌカイト	二上層群	N4/				
S-500	917	4	H8	h10	-	包含層	打製石器	楔形石器	サヌカイト	二上層群	N4/				
S-501	1938	8-2	G8		-	包含層	打製石器	楔形石器	サヌカイト	二上層群	N4/				
S-502	1346	4	H8	j 6	-	包含層	打製石器	楔形石器	サヌカイト	二上層群	N4/				
S-503	3214	9-1	G8	h10	5400	溝	打製石器	楔形石器	サヌカイト	二上層群	N4/				
S-504	4003				-	包含層	打製石器	楔形石器	サヌカイト	二上層群	N4/				
S-505	3225	9-1	G8	f5	5400	溝	打製石器	楔形石器	サヌカイト	二上層群	N4/				
S-506	1305	4	H8	f9	2097	ピット	打製石器	楔形石器	サヌカイト	二上層群	N4/				
S-507	3354	9-1	G8	f8	5430	竪穴	打製石器	楔形石器	サヌカイト	二上層群	N4/				
S-508	3261	9-1	G8	e5	5400	溝	打製石器	楔形石器	サヌカイト	二上層群	N4/				
S-509	3166	9-1	G8	e5	5400	溝	打製石器	熱被砕片	サヌカイト						
S-510	1133	2-1	G8	l15	1600	竪穴	打製石器	熱被砕片	サヌカイト						
S-511	4452	9-2	F8	y 9	6416	ピット	打製石器	熱被砕片	安山石						
S-512	3650	9-1	G8	c8	5842	竪穴	打製石器	石核	サヌカイト						207.60
S-513	3297	9-1	G8	h11	5400	溝	打製石器	石核	サヌカイト						120.00
S-514	1264	2-2	G8	f g 12	1002	竪穴	打製石器	石核	サヌカイト						118.00
S-515	3231	9-1	G8	g9	5400	溝	打製石器	石核	サヌカイト						174.40
S-516	3233	9-1	G8	h10	5400	溝	打製石器	石核	サヌカイト						109.60
S-517	3169	9-1	G8	f6	5400	溝	打製石器	石核	サヌカイト						105.80
S-518	3444	9-1	G8	de6	5300	竪穴	打製石器	石核	サヌカイト						
S-519	3261	9-1	G8	e5	5400	溝	打製石器	石核	サヌカイト						
S-520	3342	9-1	G8		5400	溝	打製石器	石核	サヌカイト						
S-521	3312	9-1	G8	d6	5300	竪穴	打製石器	石核	サヌカイト						
S-522	3226	9-1	G8	f5	5400	溝	打製石器	石核	サヌカイト						
S-523	2551	3			800	落込	打製石器	石核	サヌカイト						
S-524	3204	9-1	G8	g7	5400	溝	打製石器	石核	サヌカイト						
S-525	3224	9-1	G8	e4	5400	溝	打製石器	石核	サヌカイト						
S-526	4365	2-3	G8	a7	6270	竪穴	打製石器	石核	サヌカイト						
S-527	1220	2-3	G8	b 12	999	溝	打製石器	石核	サヌカイト						
S-528	1109	2-2	G8	f15	999	溝	打製石器	石核	サヌカイト						
S-529	923	2-3	F8	u13	-	包含層	打製石器	石核	サヌカイト						
S-530	1263	2-2	G8	f g 12	102	竪穴	打製石器	石核	サヌカイト						
S-531	5430						打製石器	石核	サヌカイト						
S-532	5430						打製石器	石核	サヌカイト						
S-533	5088	7-2	H8	v 8	7230	溝	打製石器	石核	サヌカイト						
S-534	4247	9-2	F8	v8	6300	溝	打製石器	石核	サヌカイト						
S-535	783	2-3	G8	b 15	-	包含層	打製石器	石核	サヌカイト						
S-536	2487	1-4	G8	v12	166	竪穴	打製石器	石核	サヌカイト						
S-537	365	2-3	F8	y 16	-	包含層	打製石器	石核	サヌカイト						
S-538	921	2-3	F8	v14	1199	溝	打製石器	石核	サヌカイト						
S-539	3074	8-2	G8	u11	-	包含層	打製石器	石核	サヌカイト						
S-540	750	2-3	G8	a14	-	包含層	打製石器	石核	サヌカイト						
S-541	3124	9-1	G8	f 7	-	包含層	打製石器	石核	サヌカイト						
S-542	624	2-1	G8	l 14・15	-	包含層	打製石器	石核	サヌカイト						
S-543	59	1-2	H8	r16	-	包含層	打製石器	石核	サヌカイト						
S-544	789	2-3	F8	x 14	-	包含層	打製石器	石核	サヌカイト						
S-545	4912	8-1	H8	a 7	-	包含層	打製石器	石核	サヌカイト						
S-546	784	2-3	F8	u12	-	包含層	打製石器	石核	サヌカイト						
S-547	1118	2-2	G8	d14	999	溝	打製石器	石核	サヌカイト						
S-548	977	2-3	F8	x15	1407	ピット	打製石器	石核	サヌカイト						
S-549	627	2-2	G8	e12	-	包含層	打製石器	石核	サヌカイト						
S-550	213	1-4	G8	x 12	-	包含層	打製石器	石核	サヌカイト						
S-551	3257	9-1	G8	h10	5400	溝	打製石器	石核	サヌカイト						
S-552	4958	8-1	H8	b11	6680	竪穴	打製石器	石核	サヌカイト						
S-553	545	1-2	H8	q 13	499	ピット	打製石器	石核	サヌカイト						
S-554	830	2-3	G8	b 13	-	包含層	打製石器	石核	サヌカイト						
S-555	923	2-3	F8	u13	-	包含層	打製石器	石核	サヌカイト						
S-556	729	2-2	G8	c 16	-	包含層	打製石器	石核	サヌカイト						
S-557	49	1-2	H8	s16	-	包含層	打製石器	石核	サヌカイト						
S-558	1851	8-2	G8	q9r10	2700	竪穴	打製石器	スクレイパー	サヌカイト	二上層群	N4/	6.95	4.21	1.05	29.80
S-559	3160	9-1	G8	e4	5400	溝	打製石器	スクレイパー	サヌカイト	二上層群	N5/	7.12	3.12	0.64	17.60
S-560	626	2-2	G8	d12	-	包含層	打製石器	スクレイパー	サヌカイト	二上層群	N4/	5.97	3.41	1.11	20.2
S-561	713	2-2	G8	i12	-	包含層	打製石器	スクレイパー	サヌカイト	二上層群	N4/	5.02	2.70	0.94	10.0
S-562	798	2-3	F8	w14	-	包含層	打製石器	スクレイパー	サヌカイト	二上層群	N4/	5.13	2.24	0.80	9.2
S-563	1681	2-2	G8	i15	1410	竪穴	打製石器	石匙	サヌカイト	二上層群	N4/	7.38	3.57	1.50	23.00
S-564	2117	4	H8	f13～g14	255	竪穴	打製石器	砥石	泥岩	和泉層群		5.58	2.14	3.36	39.2
S-565	250	1-4	H8	b 14		包含層	打製石器	石包丁	泥質片岩	三波川帯		7.64	6.04	0.69	41.8
S-566	48	1-2	H8	s15		包含層	打製石器	石包丁	緑色片岩	三波川帯		8.99	6.45	1.02	90.60
S-567	1258	1-5	G8	m14	1900	竪穴	打製石器	石錘	砂岩	四万十帯		7.17	4.60	0.89	40.0
S-568	1763	1-4	G8	x・y14	340	竪穴	打製石器	凹石	砂岩	和泉層群	灰黄	12.40	12.40	4.10	

第５章　加陀寺前経塚の調査

第１節　調査の概要

調査前現況　　加陀寺前経塚は、かつらぎ町大藪地内、紀ノ川北岸の中位段丘上の南端に所在する。東は桧谷川、西は大藪川により下刻され、南へ舌状に延びる 20 ～ 30cm の独立丘状となる。調査地は、独立丘の頂部から南東方向の緩やかな斜面に位置し、周辺部は中位段丘崖となる。

調査地は大藪集落の北東にあり、中世の大藪村は、高野山領官省符荘の「下方」に含まれていた。「兄井嶋田帳」（年月日未詳）や「兄井嶋畠并並新畠帳」（応永三年 <1396>）には、大藪村南側の沖積低地は「兄井嶋」と呼ばれ、新田開発が行われていたという記録がある。16 世紀末までは寺院が存在していたという伝承があり、江戸時代には調査地北東部の中位段丘上が「加陀寺山」と呼ばれている。同時代に編纂された『紀伊續風土記』には、「慶長十三年」銘の石塔２基の記録があり、加陀山寺には近世以降大谷神社に合祀されるまで、「伊勢両宮」と呼ばれる二つの神社が存在していた。また、調査地西方の中位段丘下には、昭和 48 年に 12 世紀～ 13 世紀頃の大藪経塚が発見された慶勝寺がある。加陀寺前経塚は、寛政七年（1795）以降とされる「丁之町組中村鑑」に「経塚　的場谷ノ上　出来時代不知　経塚ト申云」という記載がある（田村和士氏御教示）。また、『紀伊續風土記』にも「〇経塚　的場谷の上にあり来歴詳ならす」とあり、江戸時代後期には、この遺跡が周知されていたことがわかる。なお、上記資料に見える「的場谷」は調査地がある独立丘北側の谷のことと思われる。調査地独立丘上には、「法華塚」と記された石碑が現存しており、後述する塚１の南裾部分に埋没していたものが、昭和 30 ～ 40 年代の柿畑開削作業時に掘り出されたものと言われている。表面の梵字の下には大きく「法華塚」と刻まれ、最下部に蓮華座が印刻されている。裏面には４行 48 字からなる碑銘が記されており、大藪村出身の高野山の僧が文政五年（1822）に再び埋経を行ったことが読み取れる。以下に釈文を示す。

施主大藪村北長右衛門男高
野山蓮華谷尊勝院三十五世
□心字□海再模写而納之畢
文政五年歳次壬午三月吉日

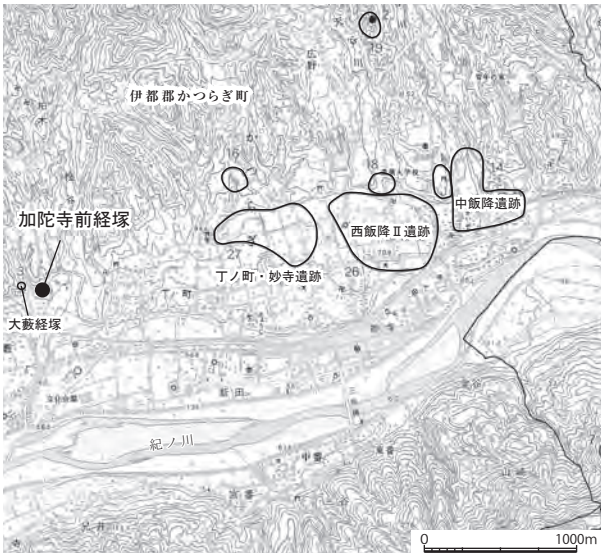

図１　遺跡位置図（S=1:50,000）

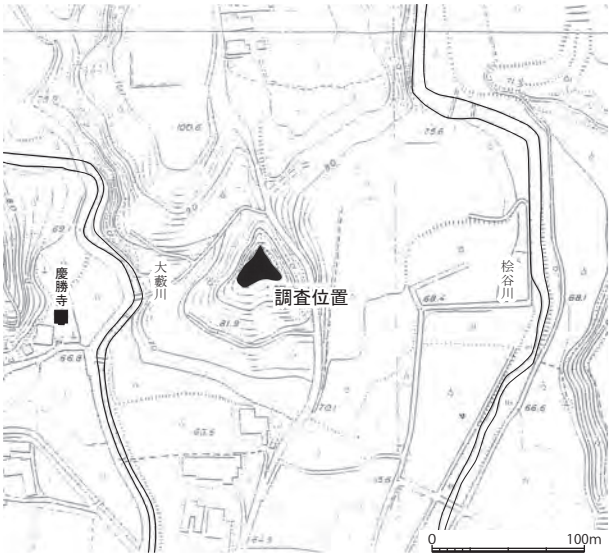

図２　調査地位置図（S=1:5,000）

第２節　基本層序

第１層：7.5YR2/2 黒褐色シルト（現代の表土層）
第２層：10YR5/4 にぶい黄褐色シルト（近現代の客土）
第３層：10YR7/6 明黄褐色シルト（中位段丘層　中～大礫を含む。）
遺構検出面は第３層上面である。

第３節　遺構と遺物

塚１　　直径約 5.0 ～ 5.5 m、高さ 0.4 ～ 0.6 mの載頭円錐形の遺構である。上部の 0.2 ～ 0.3 m分は盛土で、下部は地山を削りだしている。盛土は 10YR6/6 明黄褐色シルトで、炭化物粒をわずかに含む。盛土内から遺物は出土していない。盛土を全て掘削したが、埋経主体は確認できなかったが、「丁之町組中村鑑」・『紀伊續風土記』記載の「経塚」はこの遺構を指すものと思われる。

塚１の南裾にある樹木の攪乱内から、12 世紀～ 13 世紀頃と考えられる中国製青白磁の合子の蓋が出土した。また、南東約 10 mの第１層からは中国製青白磁の合子が出土した。これら以外には、攪乱坑などから近世以降の瓦片や陶磁器片が少量出土している。

土坑１　　塚１の盛土上で検出した。平面形は直径 0.9 ～ 0.95 mの円形で、深さ約 0.6 mである。埋土は炭（N1.5/）のみである。試掘調査で「遺構１」とされたものであるが、埋土から現代の遺物が出土している。

平坦面１　　塚１の南面を東西方向に延びる平坦面で、幅約 2.0 mである。これより南は傾斜面となるため、塚１構築時に削り出された平坦面であると考えられる。遺物は出土していない。

第４節　小結

今回の調査では、埋経主体は検出確認されなかった。しかし、第１層や撹乱坑から出土した遺物は平安時代末期から鎌倉時代にかけての経塚埋納に通有のものであり、調査対象となった独立丘頂上部に経塚が存在したものと考えられる。

独立丘頂部では人為的に盛り上げられた塚１を確認した。また、塚１の南面には東西方向に延びるテラス状の平坦面１を検出した。これらの遺構の形状から、史料に記載されている江戸時代後期以前に構築された「経塚」である可能性が高く、付近で出土した中国製磁器の年代から、平安時代末期～鎌倉時代以降に構築されたものであると判断できる。塚１の周囲から経塚に帰属すると考えられる遺物が散発的に出土したことから、埋経主体が調査以前に破壊されていたと想定される。塚１の残存している高さは 0.5 ～ 0.6 mであったが、築造時には 1.0 m以上を有し、塚の頂部に埋経主体が設けられていたものが、後世の削平によって失われたものと考えられる。

「法華塚」碑に記された文政五年の埋経についても、石碑があったと言われている塚１付近に行った可能性が極めて高いが、検出することは出来なかった。この埋経がどのようなものであったかは不明であるが、これも塚１の頂部付近で行われたために、後世の削平によって失われてしまったものであると考えられる。

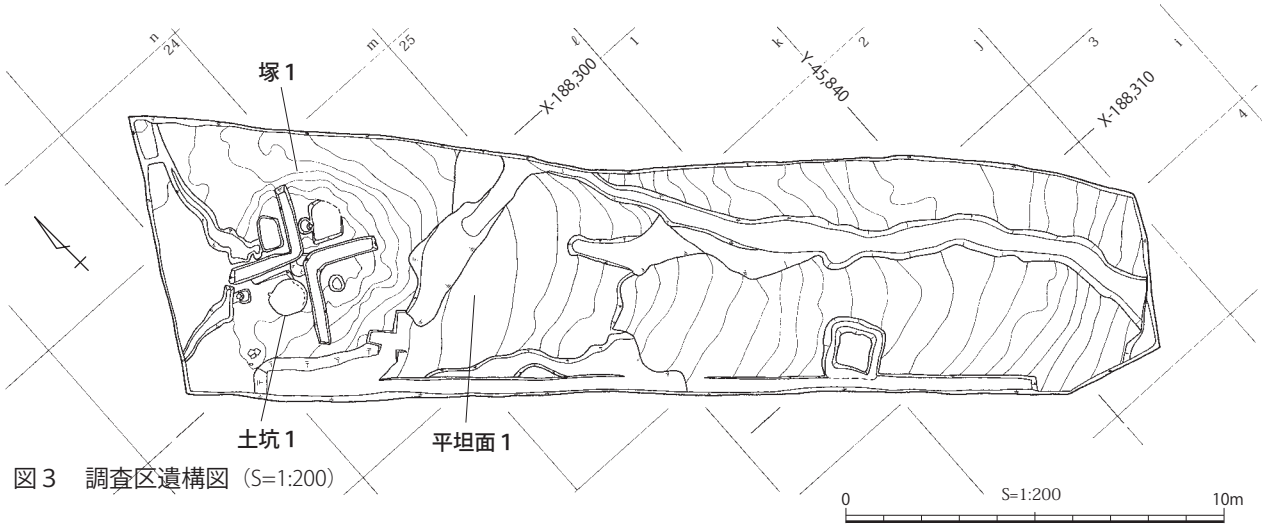

図3　調査区遺構図（S=1:200）

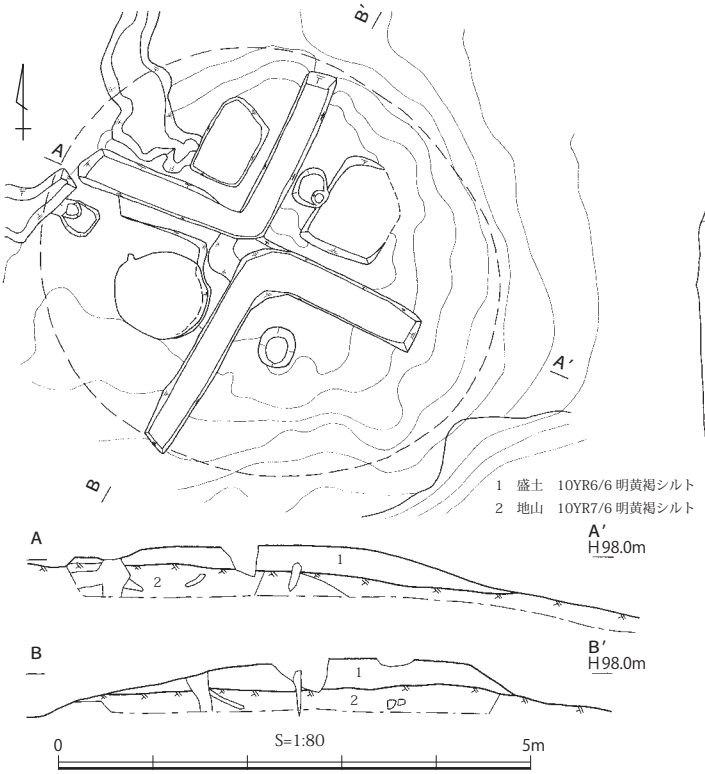

図4　塚1　平面図・断面図（S=1:80）



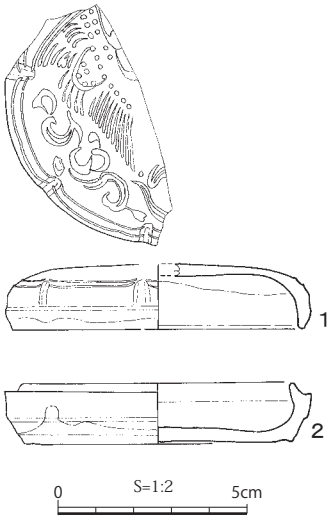

図5　出土遺物（青白磁合子）



石碑裏面



図6　表採遺物（石碑）

第６章　大谷遺跡の調査成果

第１節　調査の概要

大谷遺跡は、かつらぎ町大谷地内の独立丘陵上に所在し、遺跡の範囲は、東西 100m、南北 130m である。調査地はこの丘陵北東部の谷状地形に位置する。この谷状地形は、和泉山脈から南流する中谷川による開析谷の東に隣接した、中位段丘面上の浅い開析谷であり、谷に沿って溜池が造られている。調査前は梅畑であったが、数十年前までは水田として利用されていたようである。

大谷地区で確認されている遺跡は、大谷遺跡とその東に位置する草田山城跡であるが、両遺跡とも実態は明らかでない。大谷遺跡では縄文時代の石鏃などが採集されているのみで、草田山城跡は、『紀伊續風土記』や『紀伊国名所図会』にその存在が記載されているのみである。

調査は、排土置き場の関係から東西に分けて実施を計画し、東半を先行して実施した。後述するように、東半の調査では当初想定した草田山城に関する遺構・遺物の検出ができなかったため、県教育委員会と協議の結果、西半の調査は中止し東半のみの実施となった。

第２節　基本層序

大谷遺跡の基本層序は以下のとおりである。第１層は、調査区全体に広がり、水田耕作土は部分的に複数面確認できる。耕作土中にガラス片を含むことから、少なくとも現代まで耕作されていたことは間違いない。第２層は、床土で、北東部のシルト層をベースとする部分には認められず、盛土や礫層がベースとなる中央より南側を中心に分布する。第３層は、当初南側のみであった水田を北側まで拡張する際におこなった盛土と考えられる。南へ傾斜する地形の北半を削り南半へ盛土した可能性が高い。このため、南半にのみ盛土が堆積する。トレンチ及び側溝の小規模な掘削であったこともあり、遺物の出土はないが、上面より 19 世紀前後の遺構を確認している。第４層は、旧水田耕作土である。南半のみに存在する。遺物の出土はない。第５層は、無遺物層で南西方向に傾斜して堆積する。北東部のシルト層の上には礫層、砂層、シルト層など河川によると考えられる堆積層が認められる。遺構検出面は第２層下面で、北側では第５層上面、南側では第３層上面である。



図１　遺跡位置図（S=1:50,000）

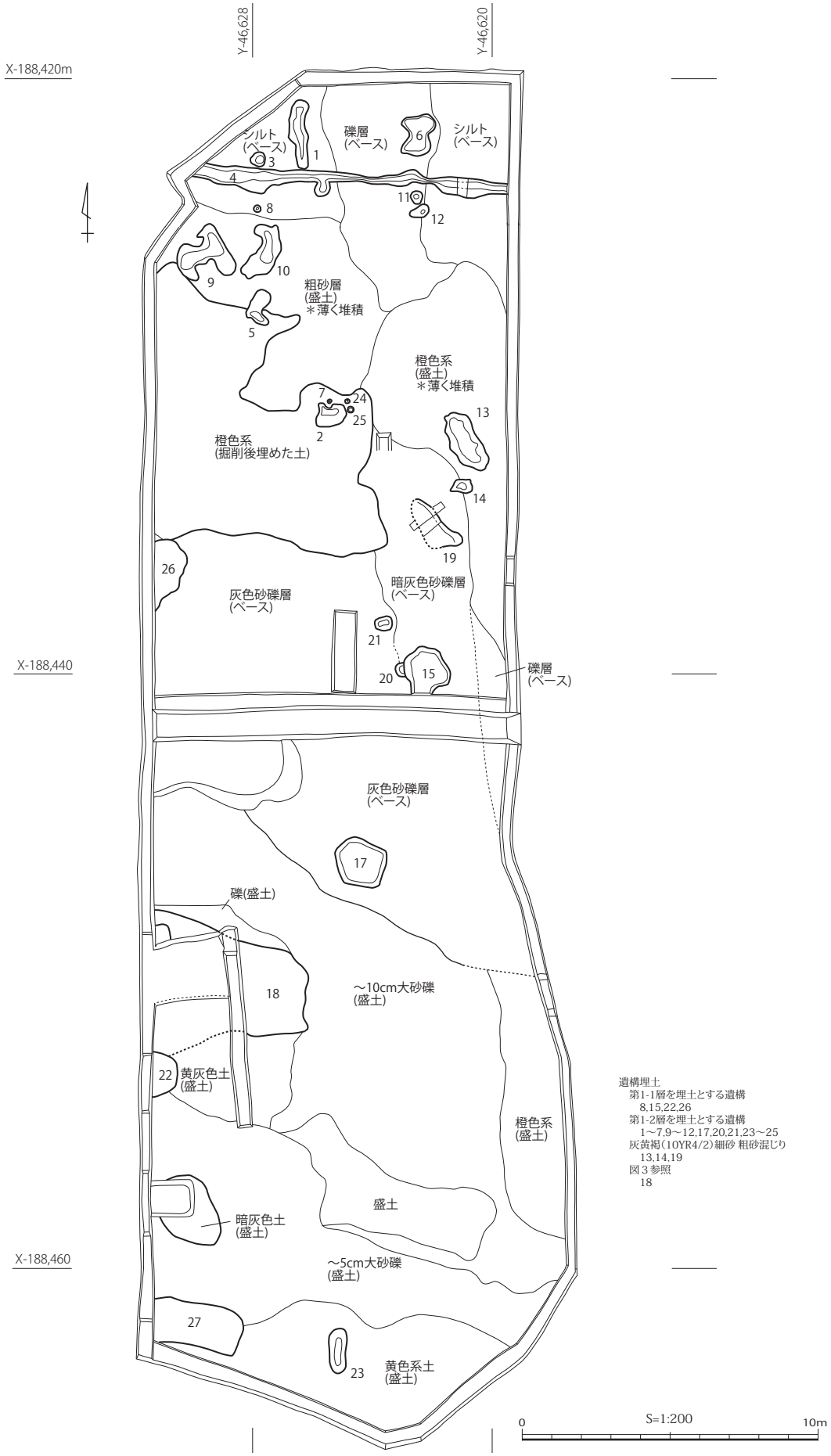

図２　調査区遺構図（S=1:200）

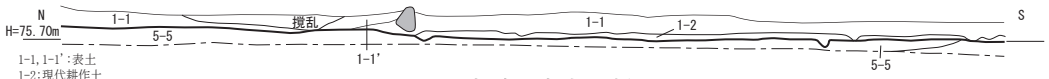

1-1,1-1':表土
1-2:現代耕作土
5-5:5Y6/2灰オリーブシルト(粗砂少量、鉄分中量、礫微量)

図3　東壁北半土層断面図（S=1:80）

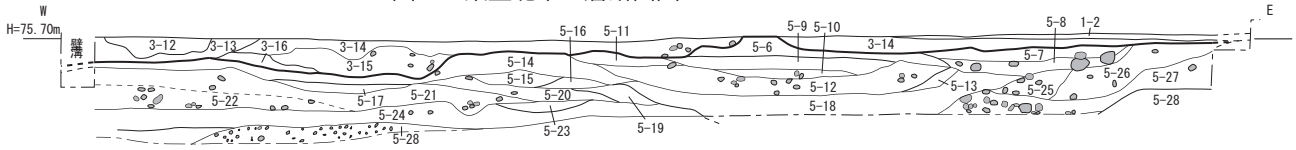

1-2:現代耕作土
3-12:2.5Y5/6黄褐色細砂
3-13:2.5Y5/2暗灰黄色細砂
3-14:2.5Y5/4黄褐色中砂(上位に鉄分集中)
3-15:5Y5/2灰オリーブ色細砂(5cm未満の角・丸礫少量)
3-16:2.5Y5/3黄褐色細砂(灰・黄色土斑状に混ざる)
5-6:10YR4/2灰黄褐色細砂(粗砂混ざる)
5-7:2.5Y5/2暗灰黄色細砂(3cm未満の丸礫少量)
5-8:2.5Y5/3黄褐色細砂(粗砂混ざる、10cm未満の丸礫中量)
5-9:2.5Y5/3黄褐色細砂(粗砂混ざる、やや軟質、礫少量)
5-10:2.5Y5/4黄褐色細砂(礫少量)
5-11:2.5Y5/2暗灰黄色細砂(粗砂混ざる、やや軟質)
5-12:2.5Y5/3黄褐色粗砂(上位に5cm未満の角・丸礫多量)
5-13:2.5Y5/3黄褐色粗砂
5-14:2.5Y5/2～2.5Y5/3暗灰黄色～黄褐色細砂(鉄分中量、やや軟質)
5-15:2.5Y5/2暗灰黄色粗砂(小礫多量)
5-16:2.5Y5/3黄褐色細砂～シルト
5-17:2.5Y4/2暗灰黄色粗砂
5-18:2.5Y5/3黄褐色シルト(小礫混じり、やや軟質)
5-19:砂礫層(酸化のため赤色化)
5-20:2.5Y5/4黄褐色シルト(粗砂混ざる)
5-21:2.5Y4/3オリーブ褐色シルト(粗砂混ざる、3cm未満の丸礫中量)
5-22:5-21層に10cm未満の丸礫含む
5-23:1cm未満の砂礫層(酸化のため赤色化)
5-24:2.5Y5/3黄褐色粗砂(鉄分少量、西ほど砂粒細かくなる)
5-25:2.5Y5/4黄褐色中砂(粗砂・小礫混じり、やや軟質、5cm未満の丸礫中量)
5-26:5-25層に3cm未満の丸礫少量含む
5-27:2.5Y4/3オリーブ褐色粗砂(10cm未満の角・丸礫層)
5-28:7.5YR4/6褐色砂礫層

図4　東西中央トレンチ土層断面図（S=1:80）

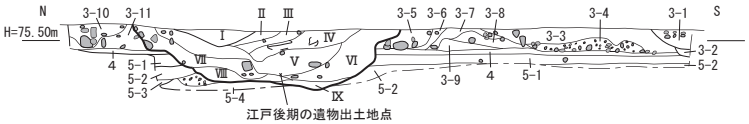

3-1:2.5Y5/4黄褐色粗砂(2cm未満の丸礫中量)
3-2:3-1層+5-1層
3-3:5Y5/3灰オリーブ色細砂
3-4:2.5Y5/1黄灰色砂礫(5cm未満の丸礫多量、軟質)
3-5:2.5Y5/4黄褐色細砂(20cm未満の角・丸礫、灰・橙色粒多量)
3-6:3-3層と同色、同質
3-7:3-5層と同色、同質
3-8:3-5層+3-6層
3-9:3-5層+暗灰・橙・黄色シルトブロック
3-10:2.5Y5/2暗灰黄色中砂(10cm未満の角・丸礫多量、やや軟質)
3-11:2.5Y5/3黄褐色細砂(粗砂混ざる、灰・橙色粒斑状に混ざる)
4:2.5Y5/1黄灰色細砂→旧水田耕作土
5-1:2.5Y5/3黄褐色細砂(粗砂混ざる、鉄分多量)
5-2:2.5Y5/2暗灰黄色細砂(鉄分・マンガン中量
5-3:2.5Y5/1～5/2黄灰～暗灰黄色中砂～粗砂(3cm未満の丸礫少量)
5-4:2.5Y5/4黄褐色細砂

遺構18
Ⅰ:2.5Y5/2暗灰黄色粗砂(小礫混ざる、暗灰・橙・黄色粒斑状に含む)
Ⅱ:2.5Y5/3黄褐色細砂(粗砂混ざる、橙・黄・灰色粒多量)
Ⅲ:5Y5/3灰オリーブ色中砂(粗砂混ざる)
Ⅳ:2.5Y5/2暗灰黄色細砂(粗砂混ざる、2cm未満の丸礫少量、シルトブロック斑状に入る)
※4層の耕作土と鉄分沈着層がブロックで入る
Ⅴ:Ⅳ層と同色・同質
Ⅵ:2.5Y5/3黄褐色中砂(粗砂・小礫混ざる、3cm未満の丸礫少量)
Ⅶ:2.5Y5/2灰オイーブ色細砂(粗砂混ざる、10cm未満の角・丸礫含む)
Ⅷ:5Y5/4オリーブ色細砂(やや軟質)
Ⅸ:2.5Y5/4黄褐色中砂



図5　遺構 18 土層断面図（S=1:80）

第3節　遺構と遺物

合計 27 基の遺構を確認したが、図２に示す遺構の大部分が第１層を埋土とする落ち込み状の遺構である。北東部を除くと、礫層などベース土の堆積のほか多様な盛土のため、人為的な掘削ラインとの区別は非常に難しい状況であった。

遺構 18 は、試掘確認調査で検出された遺構である。旧耕作土（第４層）の上に盛土（第３層）がなされ､この盛土上面から掘り込まれている。埋土は人為的で自然堆積層は認められない。また、埋土中には下層の旧耕作土＋鉄分沈着層のブロックが認められることから、遺構掘削後すぐに埋められたと推測できる。試掘確認調査時点では、鞴羽口片や鋳型片の可能性がある土製品の出土が確認されており、東に隣接する草田山城と関連する中世の遺構と位置づけられていたが、遺構掘削の結果、底付近のⅤ層から 19 世紀前後と考えられる肥前系の陶磁器が出土した。このことから近世以降に掘削された土坑であることが確定した。

これを受け、和歌山県教育委員会と協議した結果、これ以外の遺構については掘削せず調査を終えることとなった。

第4節　小結

調査地点は、果樹園（梅畑）以前は昭和まで水田として利用されていた。当初南側に作られていた水田は、北側の傾斜地を削り、南側へ盛土することにより、北側へ拡張していることが明らかになった。また、水田嵩上げの盛土上に掘削された土坑は、近世以降に下るものであり中世の草田山城と関連する遺構でないことが確認された。当初の水田の時期については、出土遺物がなかったため断定はできないが、耕作土と盛土の間に間層が認められないことや水田耕作土が明灰色で複数層認められないことを考慮すると、拡張後の水田と連続して営まれたものであり、かつそれほど長期間に及ぶものではないと思われる。このことからこの水田も近世以降に営まれた可能性が高い。

第７章　重行遺跡の調査

第１節　調査の概要

調査前現況　　重行遺跡は紀の川市重行に所在し、遺跡の範囲は東西約 250 m、南北約 150 mである。和泉山脈から南流する佐川による開析谷の東側の低段丘面に立地し、標高は約 100 ～ 104 m を測る。遺跡の北西には、縄文時代の不動寺谷遺跡・登尾遺跡、中世の城館跡の春日山城がある。

ここより西 2.8㎞の不動寺谷遺跡からは単独出土であるが硬質砂岩製の磨製石斧が、約 1.2㎞西の登尾遺跡からは尖頭器、錐、石鏃、不明石器、剥片などが多量に採集されている。また、調査例としては紀ノ川用水建設に伴う発掘調査において約 1.2 ～ 1.7㎞西の福琳寺遺跡や枇杷谷遺跡から尖頭器、石鏃、後期の深鉢片などが出土している。このように和泉山脈山麓の河岸段丘上には縄文時代早期から人々が住み着いた痕跡が確認されている。

弥生時代の遺跡は紀ノ川用水建設に伴う調査として東三谷遺跡で、弥生後期の溝１条を検出し、高杯片と緑泥片岩製の石庖丁が出土している。調査地の周辺の段丘を包括した弥生時代の居住域が考えられるのではないだろうか。

中世（鎌倉時代・室町時代）の周辺の遺跡では、紀ノ川用水建設に伴う遺跡福琳寺遺跡、枇杷谷遺跡、東三谷遺跡では本遺跡と時期的に重複し、東三谷遺跡北方約１㎞の和泉山脈山麓に根来寺の東限の砦と言われている春日山城跡も存在する。

調査地は、東西方向の広域農道橋本岩出線と、南北方向の県道泉佐野打田線の交差点の南側であ

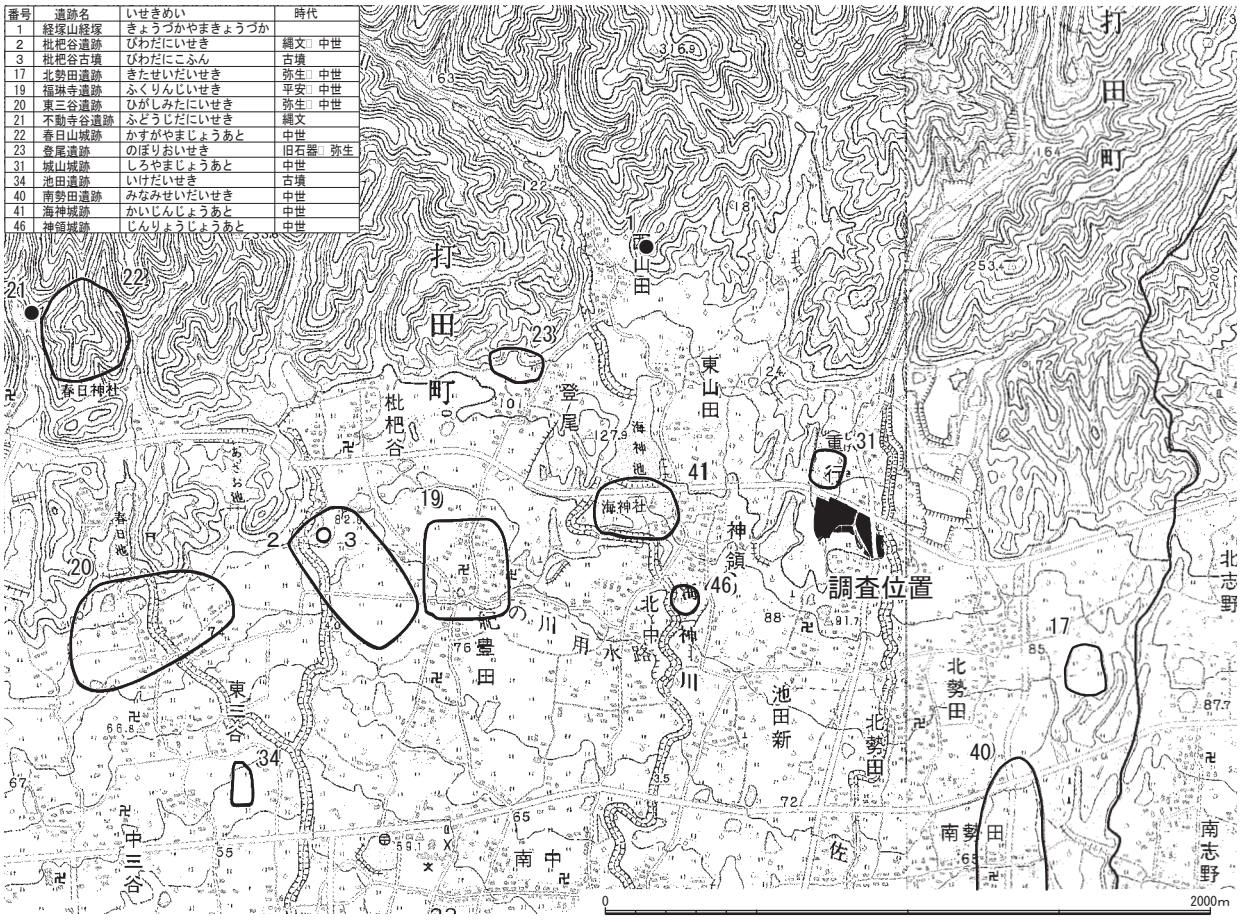

図１　遺跡位置図（S=1:25,000）

る。調査面積は 14,174㎡であり、調査地の東半を平成 20 年度、西半を平成 21 年度に調査し、調査前は大半が水田で、南端の一部が宅地であった。東半は北から南へ三段、西半は西端から中央南方へ三段、東端から中央南方へ二段の雛壇状となっていた。中央が最も低く、この低い箇所が調査地の北から南西方向に向って延びる谷筋にあたる。調査地の遺構検出面の標高は約 99.5 ～ 108.4 ｍの範疇にあり、かなりの比高差がある。

調査区の設定　調査区は、東側の平成 20 年度調査区をＡ区～Ｄ区とし、西側の平成 21 年度調査区をＥ区～Ｇ区とした。平成 20 年度調査区は、県道の東側をＡ区、県道の西側を北から南へ３段の雛壇状に造成されていたため、順にＢ区、Ｃ区、Ｄ区とした。平成 21 年度調査区は、雛壇状の造成があるため、西側をＥ区、東側をＦ区とし、その南東をＧ区とした。Ｅ区、及びＦ区内は北から南に傾斜があり、小さな段差や水路によって区切られるため、それぞれ北からＥ１～Ｅ７区、Ｆ１～Ｆ 13 区に分割した。

掘削手順　平成 20 年度調査は、Ｃ区、Ｄ区を先行し、その後にＡ区、Ｂ区の調査を行った。平成 21 年度調査は、掘削排出土の置き場の確保のため、先に北半の調査、反転して南半の調査を行った。まず北東端のＥ１区からＥ５区まで順次南進し、並行してＦ１区からＦ７区、及びＧ１区北側、Ｇ２区北側の調査を行った。その後反転して、南半のＥ６区～Ｅ８区と、Ｆ９区～Ｆ 13 区、及びＧ１区南側、Ｇ２区南側の調査を行った。第１層～３層は近世から近代の旧水田層であり、機械掘削とした。中世遺物包含層である第４層を人力掘削とし、地山である第５層直上で遺構検出を行った。

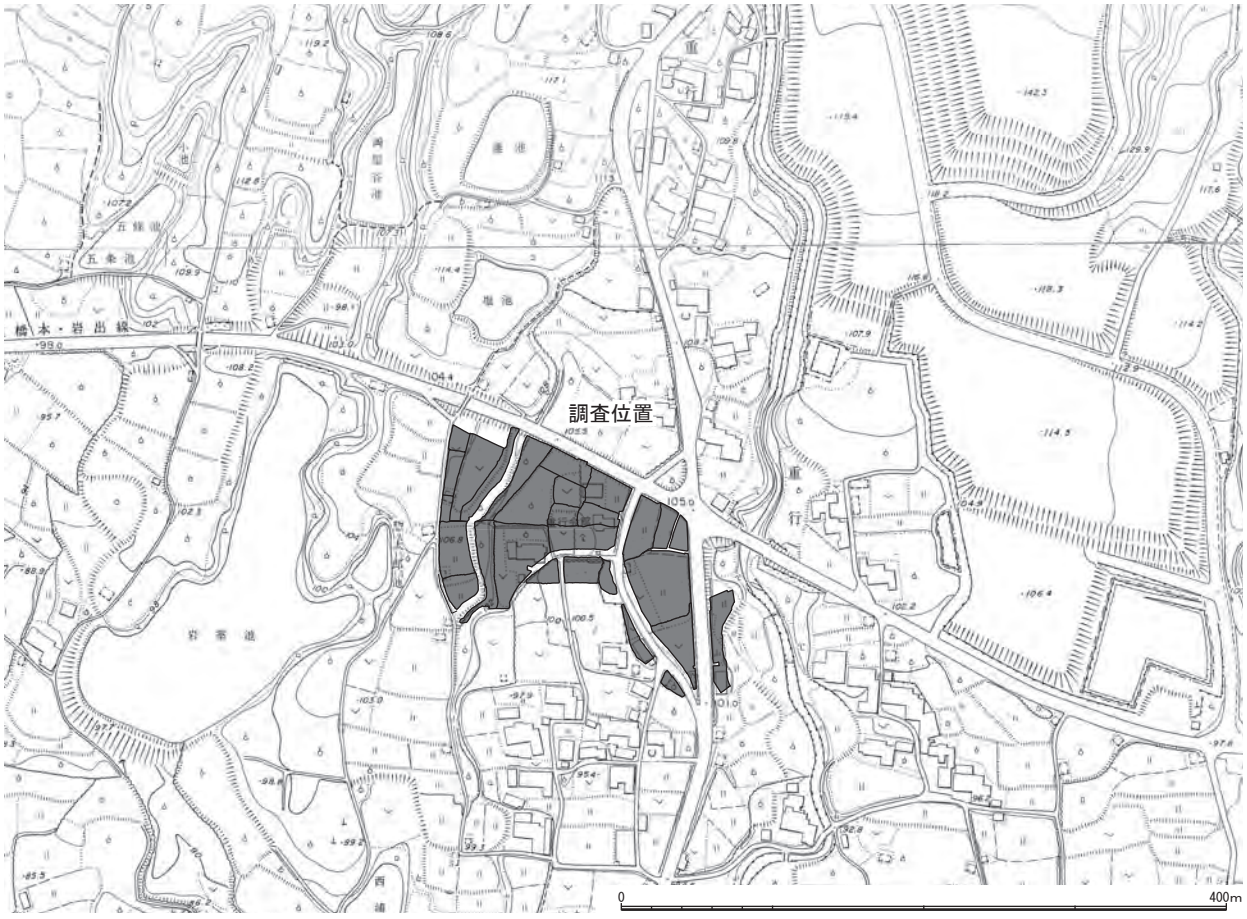

図２　調査地位置図（S=1:5,000）

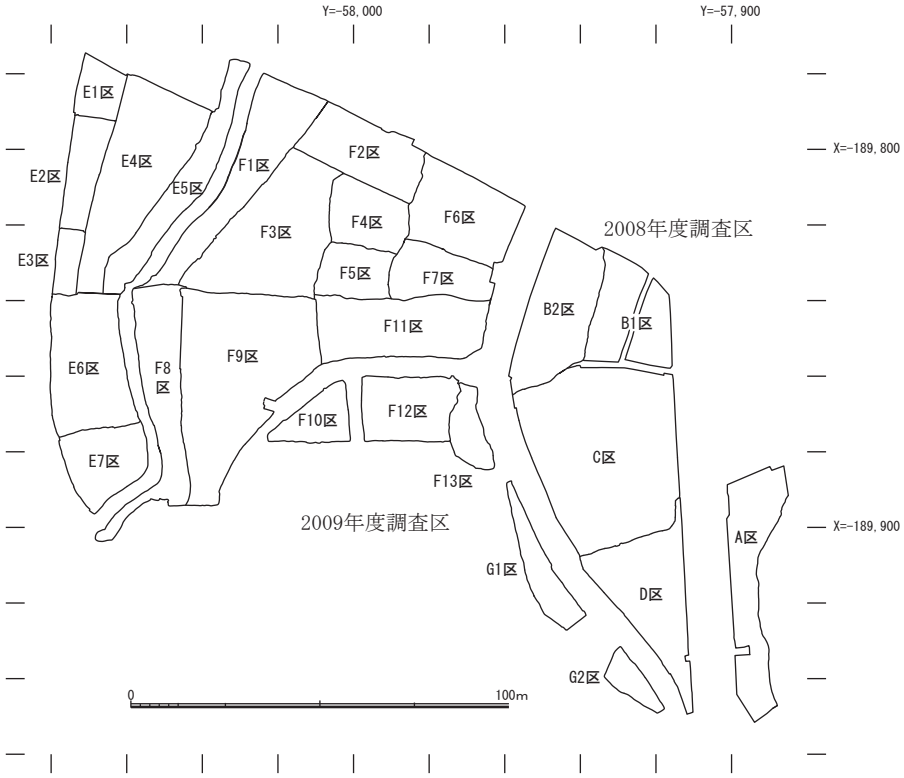

調査区地区割図

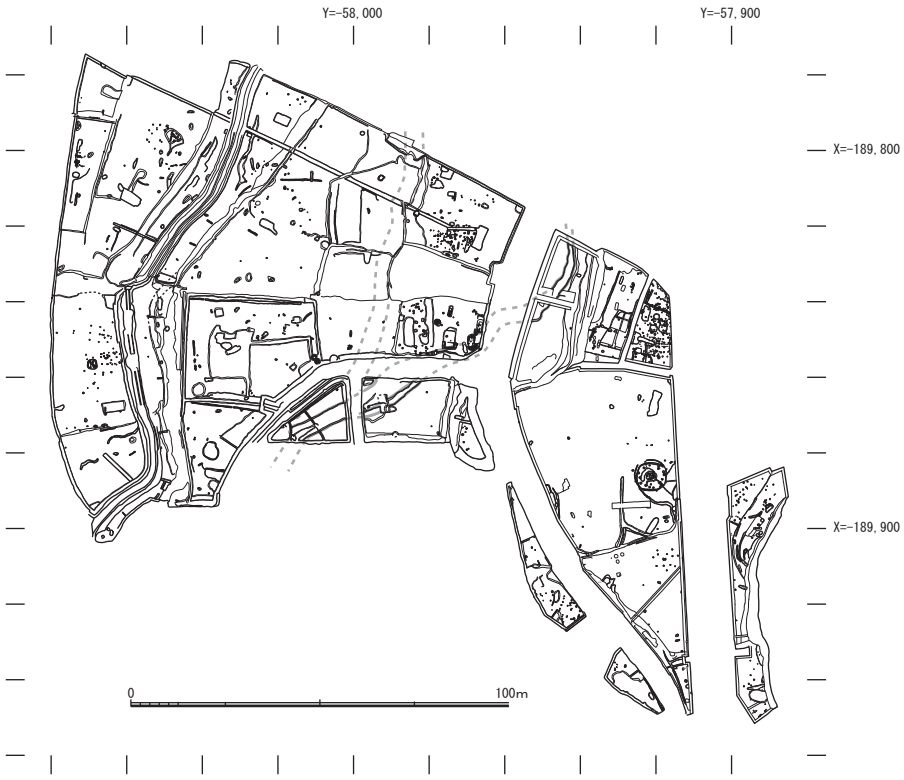

調査区地全体図

図３　調査区地区割図・遺構図（S=1:2000）

第２節　基本層序

基本層序は第１層・耕作土、第２層・現代床土、第３層・近世整地・水田層、第４層・中世遺物包含層、第５層・地山となる。細部については地区ごとに記す。

A区　第３層は３～５枚の耕作土と床土が互層となり、近世から近代と考えられる旧水田層である。第４層は中世遺物包含層と考えられるシルトの混層であり、一部の箇所を除いて確認できた。遺構は第４面掘削後検出した。

B区　調査区東側では、第３層 2.5Y7/1（灰白）：微砂混じりのシルト、第４層 2.5Y7/1.5（灰白）：微砂混じりシルトと 10YR7/8（黄橙）微砂混じりのシルトが１：１の割合で混ざる。どちらも中世包含層と考えられる。第５層は第４層より微砂を多く含む。遺物の出土は皆無のため時期は不明である。第６層 10YR7/7（黄橙）：微砂層、第７層（軟質砂岩礫層）であり、どちらも地山である。遺構は第４層上面で検出した。

Ｂ２区は谷状地形の肩部にあたる。落込みの方向はＢ１区の西面とほぼ平行となり、南のＣ１区で大きく西に振れる。谷状地形の第１層は旧水田層、第２層 7.5YR5/4（にぶい褐）と 10BG7/1（明青灰）の混層で微砂混じりのシルト、第３層 N5/0（灰）：微砂混じりシルト、第４層 N4/0（灰）：微砂混じりのシルトに径２～ 30㎝大の礫が３％含む。第５層は径１～ 30㎝大の礫層となる。遺構検出面から 1.15m 以下は礫層となる。

C区　第３層は旧水田層（耕作土･床土）、第４層は 10YR7/2（にぶい黄橙）と 10YR6/6（明黄褐）の混層で微砂混じりシルト、第５層は地山である。遺構検出面の標高は 102.8 ～ 102.9 ｍを測り、調査区の北半部は現耕作土を除去すると地山（10YR7.5/1：灰白シルトに径１～８㎝大の礫が 30 ～ 40％含む）となる。旧地形は南西方向に下がっていたようで、現水田層の下層は中世に改変されたと考えられる整地層（2.5Y7/3：浅黄と 2.5Y7/1：灰白の混層の細砂混じりシルト層に径５～ 20㎝大の礫が２％含む）となり、その下は地山である。遺物は、微高地直下の最下層 10YR3/3（暗褐）：微砂混じりシルト層から少量の弥生土器（中期）が出土した。

D区　下段は現耕作土・撹乱土を掘削すると僅かに第３層が残存し、その下層は地山となる。遺構は第３層除去後検出した。

E区　第３層は地山層を掘削して旧地形を平坦にしており、西から東に掻き出している様子がＥ１・Ｅ４区の北壁土層堆積状況で一目瞭然である。この土層からの出土遺物は認められず、時期が判然としない。おそらく近世の新田開発に伴うものであろう。第４層は調査区中程から東側にか

表１　調査区基本層序一覧

		A区	B区	C区	D区	E区	F区	G区
第1層	現代（耕土）	黒褐シルト	黒褐シルト	黒褐シルト	黒褐シルト	黒褐シルト	黒褐シルト	黒褐シルト
第2層	現代（床土）	灰黄シルト	灰黄シルト	灰黄シルト	灰黄シルト	灰黄シルト	灰黄シルト	灰黄シルト
第3層	近世（整地・水田）	灰白シルト	－	灰白シルト	灰白シルト	にぶい黄橙シルト	にぶい黄橙シルト	黄褐シルト
第4層	中世（整地・水田）	灰シルト	－	にぶい黄橙シルト	にぶい黄橙シルト	黒褐シルト	黒褐シルト	にぶい黄橙シルト
第4-1層		－	灰白シルト	－	－	－	－	－
第4-2層		－	灰白シルト	－	－	－	－	－
第4-3層		－	灰白微砂	－	－	－	－	－
第5層	地山	浅黄シルト	－	－	－	明赤褐礫	明黄褐礫	黄褐シルト
第5-1層		－	黄橙微砂	－	－	－	－	－
第5-2層		－	明黄褐礫	－	－	－	－	－
第6層	地山	灰白シルト	－	灰白シルト	灰白シルト	－	黒褐シルト	－

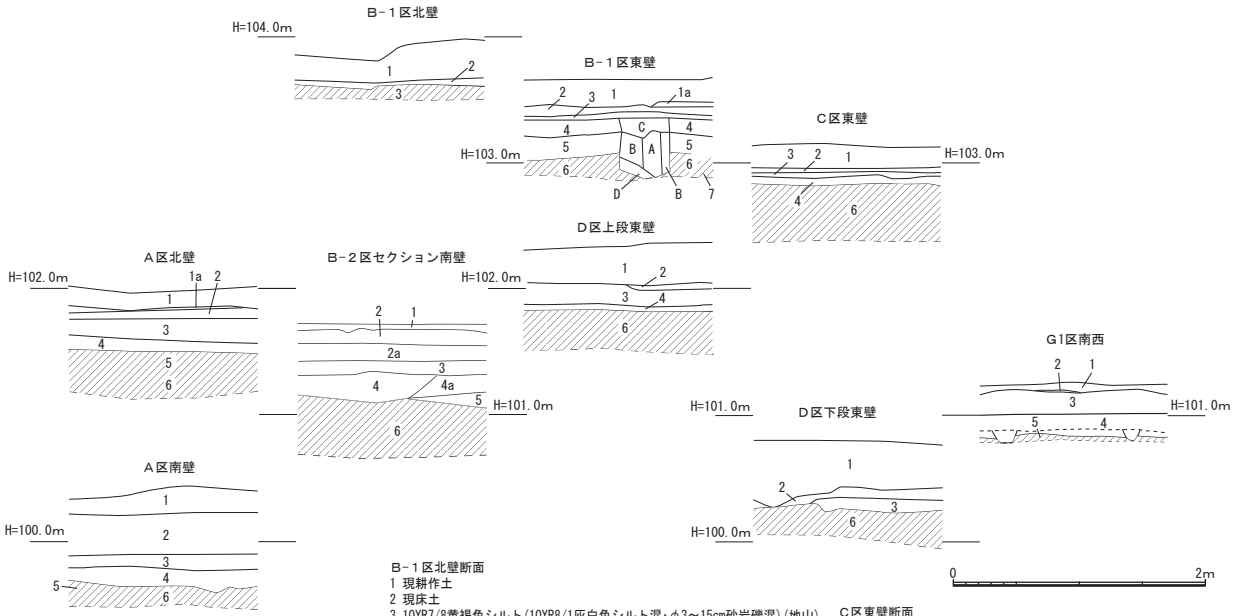

B－１区北壁断面
1 現耕作土
2 現床土
3 10YR7/8黄褐色シルト(10YR8/1灰白色シルト混・φ3～15cm砂岩礫混)(地山)

B－１区東壁断面
1 現耕作土()10YR5/1褐灰色微砂質シルト
1a 耕作土と床土混じり
2 現床土(10YR7/8黄橙色微砂質シルト、10YR7/1灰白色シルト混)
3 2.5Y7/1灰白色微砂質シルト(10YR7/8黄橙色微砂質シルト混)
4 2.5Y7/1.5灰白色シルト(10YR7/8黄橙色微砂質シルト混)(マンガン粒混)
5 色調は４層に酷似。土質は４層より微砂の度合いが強い。(マンガン粒混)
6 10YR7/7黄橙色微砂(地山)
7 軟質砂岩層(地山)
A 10YR6/1褐灰色微砂質シルト(炭・焼土少量混)
B 10YR6/4にぶい黄褐色シルト(炭・焼土少量混)
C 10YR7/6明黄褐色微砂質シルト(2.5Y7/1.5灰白色シルト混)
D B層＋焼土混多い

C区東壁断面
1 現耕作土
2 現床土
3 旧水田層(耕作土・床土)
4 10YR7/2にぶい黄橙色微砂質シルト(10YR6/6明黄褐色微砂質シルト)
6 10YR7.5/1灰白色シルト(φ1～8cm礫混)(地山)

A区北壁断面
1 現耕作土
1a 床土と耕作土混じり
2 現床土
3 旧水田層(５面)(10YR7/1灰白色砂質シルト層など)
4 5Y6/1灰色微砂質シルト(5Y8/1灰白色微砂質シルト混)
5 2.5Y7.5/4浅黄色微砂質シルト(7.5YR6/2灰褐色砂質シルト混)(地山)
6 10Y8/1灰白色砂質シルト(10YR7/6明黄褐色砂質シルト混)(地山)

A区南壁断面
1 現耕作土
2 畦道構築土(2.5Y6/2.5灰黄色微砂質シルト)
3 畦道の構築土(2.5Y7.4浅黄色シルト(φ2～10cm砂岩礫混))
4 5Y6/1灰色微砂質シルト(5Y8/1灰白色微砂質シルト混)
5 5Y7/1灰白色シルト(10YR7/8黄褐色シルト混)(地山)
6 10YR8/1灰白色シルト(10YR6.5/8明黄褐色シルト混)(地山)

B－２区セクション南壁断面
1 旧水田層
2 7.5YR5/4にぶい褐色微砂質シルト(10BG7/1明青灰色微砂質シルト、礫混)
2a 2層より礫少ない
3 N5/0灰色微砂質シルト
4 N4/0灰色微砂質シルト(φ2～30cm礫混)
4a N4/0灰色微砂質シルト
5 5PB明青灰色微砂質シルト
6 φ1～30cm大の礫層(地山)

D区上段東壁断面
1 現耕作土
2 現床土
3 旧水田層(耕作土・床土)
4 10YR7/2にぶい黄橙色微砂質シルト(10YR6/6明黄褐色微砂質シルト)
6 10YR7/6明黄褐色シルト(マンガン粒混)(地山)

D区下段東壁断面
1 現耕作土
2 現床土(耕作土混)
3 10YR6/2黄灰褐色微砂質シルト層(φ0.5～3cm礫混少量)
6 10YR7/2にぶい黄橙色微砂質シルト層(φ1～10cm軟質砂岩混)(地山)

G1区南西断面
1 現耕作土層：2.5Y4/2暗灰黄色(細砂層)
2 現床土層：2.5Y6/4にぶい黄色(細砂層)
3 整地層：2.5Y5/4黄褐色シルト(マンガン混)
4 中世包含層：10YR4/3にぶい黄褐色シルト層(マンガン・砂岩混)
5 地山：2.5Y5/4黄褐色シルト(φ～5cm砂岩混)

A～D区・G土層柱状図(S=1:60)

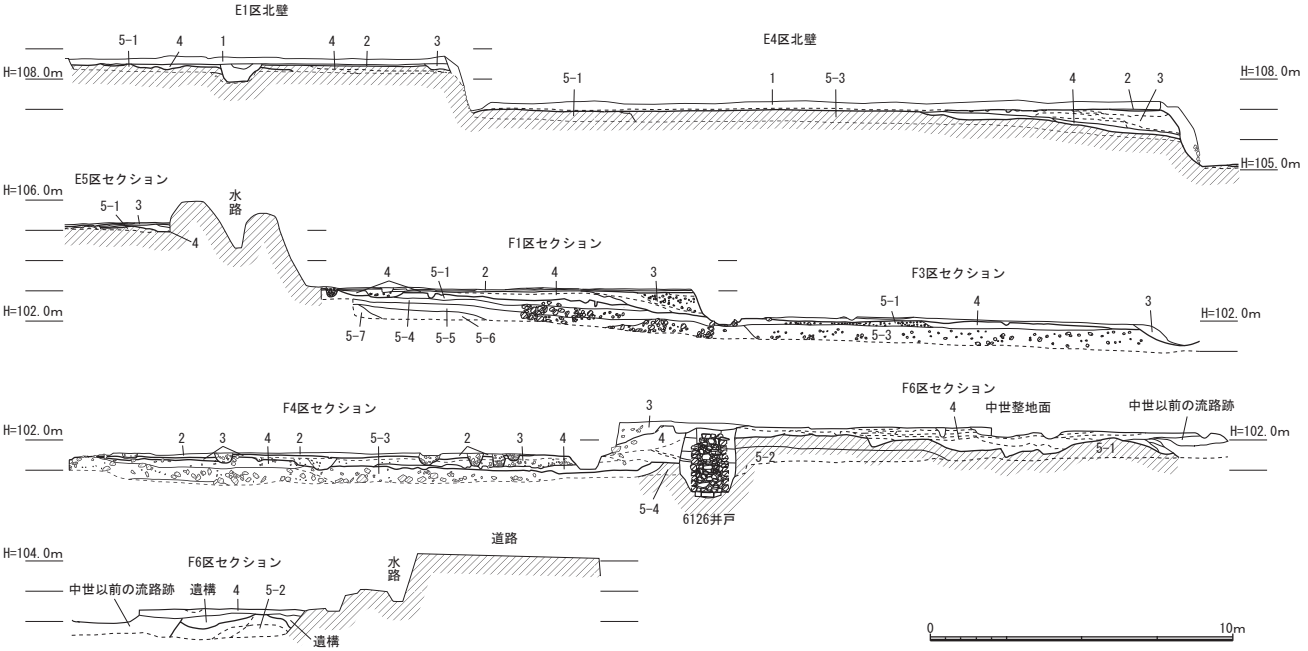

1層　現耕作土層：10YR3/1黒褐色粘質シルト層
2層　現床土層：2.5Y6/2灰黄色粘質シルト層
3層　整地層：10YR5/3にぶい黄褐色粘質シルト層(φ3～5cm礫混)
4層　中世包含層：10YR3/2黒褐色粘質シルト層（粗砂混）
5層　地山

5-1層：2.5YR5/8明赤褐色砂岩層と10YR6/1褐灰色粘質シルト混ざる
5-2層：10YR6/6明黄褐色砂岩（φ2～5cm）と5Y7/1灰白色粘質シルト混ざる
5-3層：2.5Y3/2黒褐色粘質シルト（φ5～30cm礫多量混）
5-4層：10YR6/3にぶい黄橙色粘質シルト（φ20cm程度の礫多量混）
5-5層：10YR6/2灰黄褐色粘質シルト（φ20cm程度の礫多量混）
5-6層：7.5YR6/2灰褐色粘質シルト（砂岩質強い・φ10cm程度の礫混）
5-7層：10YR5/4にぶい黄褐色粘質シルト（砂岩質強い・φ10cm程度の礫混）

E・F区土層断面図(S=1:250)

図４　調査区土層断面図

けて堆積しており、西側の最も標高の高い箇所では第２層下は地山であった。遺構は包含層上から検出出来たものと、地山上から検出したものがあり、基本的には包含層上から成立していたと考えられる。

Ｆ区　基本層序どおりの堆積であるが、第５層は礫層である。現況は水田および宅地跡であった。宅地であったＦ９区の大部分がコンクリート土間などで大きく撹乱されていた。Ｆ 13 区も宅地跡でコンクリート土間下と造成土の除去後、近現代水田層を確認した。水田層除去後に中世遺物包含層である第４層を掘削し、黄色シルトの地山上で遺構を検出した。遺構は柱穴のみで、纏まりのないものであった。明瞭な遺構は確認できなかったが、Ｃ区で弥生時代中期の竪穴建物を検出した段丘の続きであり、その落ちの肩部をこの調査区で確認した。

Ｇ区　Ｇ１区の基本層序は、Ｆ区と同様であるが、第５層は 2.5Y5/4（黄褐シルト）となる。東側は第２層掘削後第５層となり、西側の低地には第４層が堆積していた。
Ｇ２区は、第１・２層を掘削すると地山 10YR6/8（明黄褐シルト）であった。

第３節　調査区の概要

Ａ区　調査地の現況は水田および雑種地で、南北方向に長い狭小な範囲である。地形的には北西から南東にかけて段状の水田となり、佐川に落込む低位段丘の東端にあたる。標高は約 99.9 ～ ～ 101.4 ｍを測る。検出した遺構には、北側で弥生時代の溝、中世の土坑、掘立柱列、南側で近世の土坑などがある。出土遺物は少量で、第４層から瓦器、土師器皿の細片が出土した。中世の鎌倉時代（13 世紀）以降の遺物が見うけられることから、生活域が及んでいたと思われるが、明瞭に帰属時期が判る遺構が乏しかった。

Ｂ区　現況はＢ１区とＢ２区に分かれる水田で、約 1.4 ｍの比高差がある。検出した遺構から、東側のＢ１区は中世屋敷地、西側のＢ２区は谷状の地形と考えられる。Ｂ１区の敷地東端は戦後に大きく崩され、Ｂ２区の水田嵩上げに使われたと考えられる。Ｂ１区は２枚の水田に分かれ、その中央を南北に現有の水路が通る。Ｂ１区の旧地形は北西から南東にかけて低くなっていたようで、遺構検出面でも東側の方が約 0.2 ｍ低い。西側は現在の水田耕作土と床土を除去すると地山であった。Ｂ１区の遺構検出面の標高は約 103.4 ～ 103.6 ｍを測り、Ｂ２区の遺構検出面は約 102 ｍを測る。

Ｂ１区で検出した遺構には西側では石垣、土坑、溝、掘込み地業、東側では布掘り柱列、掘立柱建物、土坑などがある。西側の遺構は全て地山上で検出した。

Ｂ２区は北西に降る谷状地形の肩部にあたる。出土遺物は微量で、第２層（水田耕作土の直下）から青磁碗片、土師器皿片が出土した。

Ｃ区　調査区中央東側で弥生時代中期の竪穴建物１基、溝を検出し、南端で中世の石垣、土坑、溝を検出した。

Ｄ区　上段の遺構検出面は、標高 101.6 ～ 102.1 ｍを測り、下段は 100.2 ～ 100.4 ｍを測る。中世の土坑７基を検出した。

Ｅ区　北側の和泉山麓地から派生する尾根上にあたり、調査地の中で最も標高の高い地区である。現況は水田であり広域農道により寸断されているが、元々は北側の城山城跡と考えられている地点から地続きであった。検出した遺構には、中世の土坑状遺構、溝状遺構、掘立柱建物などがある。

Ｅ６区では土坑状遺構、掘立柱建物２棟などを検出した。Ｅ７区南側は旧地形が南へ下がってい

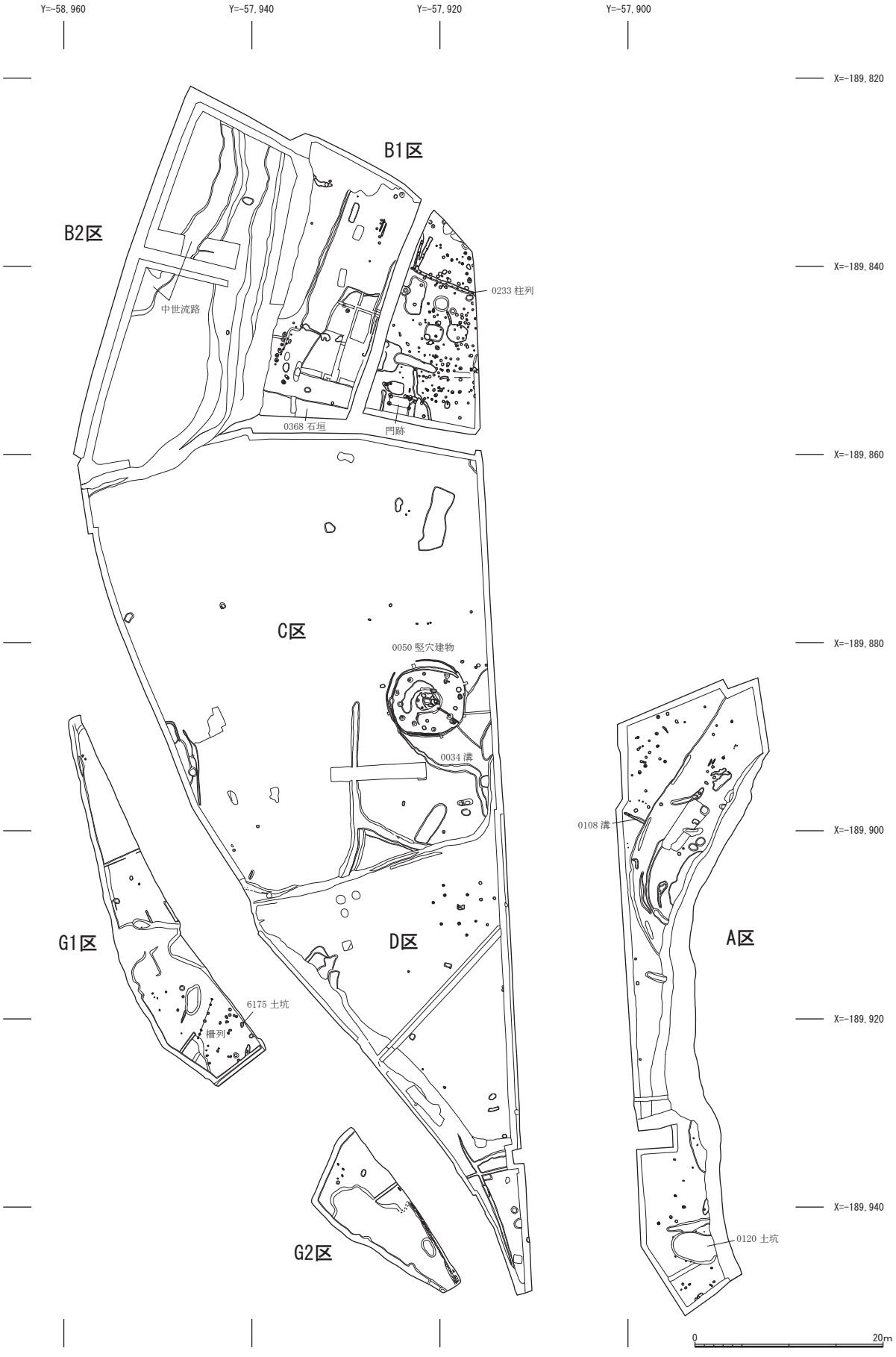

図５　調査区遺構図　A ～ D・G 区（S=1:600）

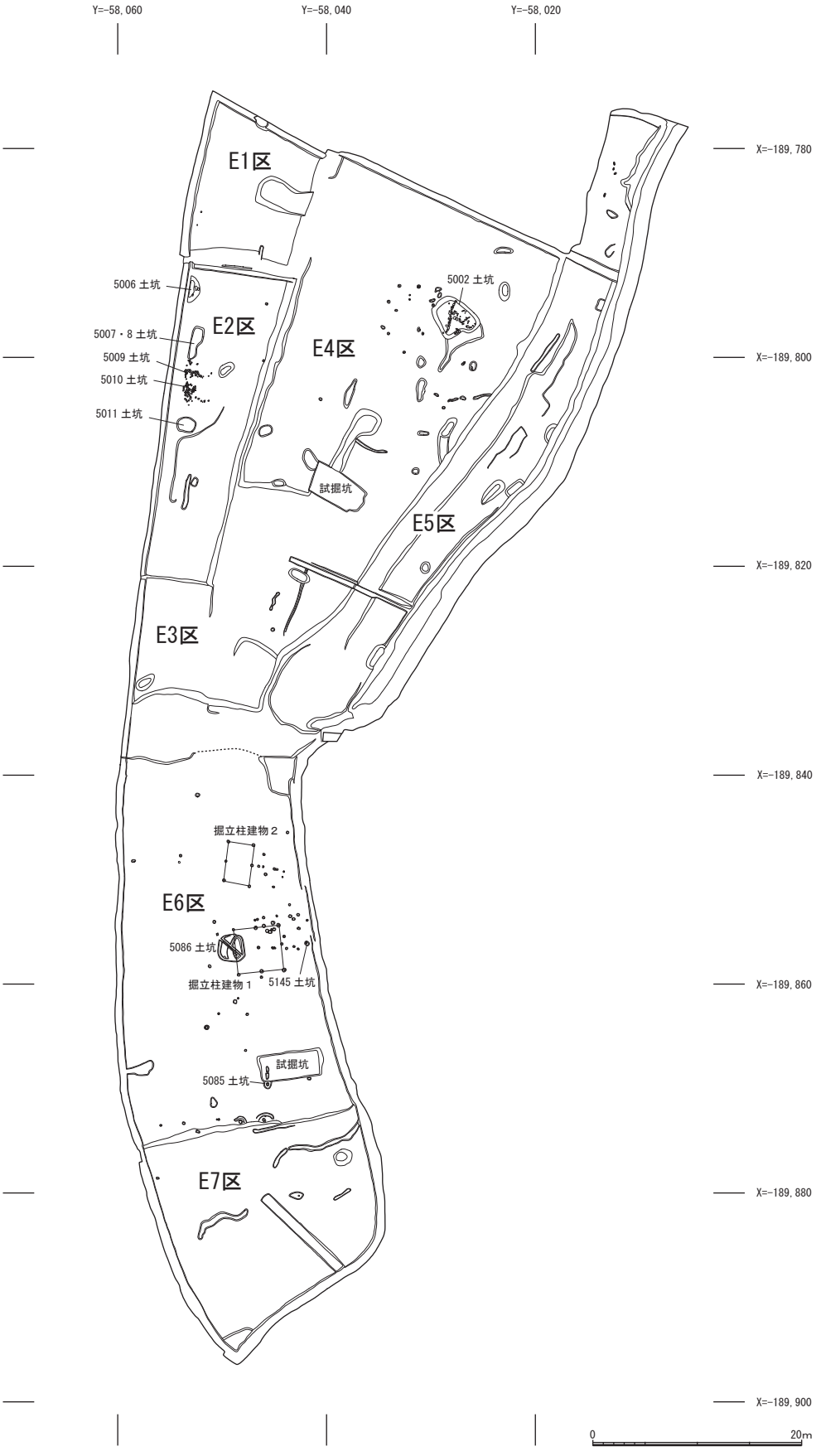

図６　調査区遺構図　E 区（S=1:600）

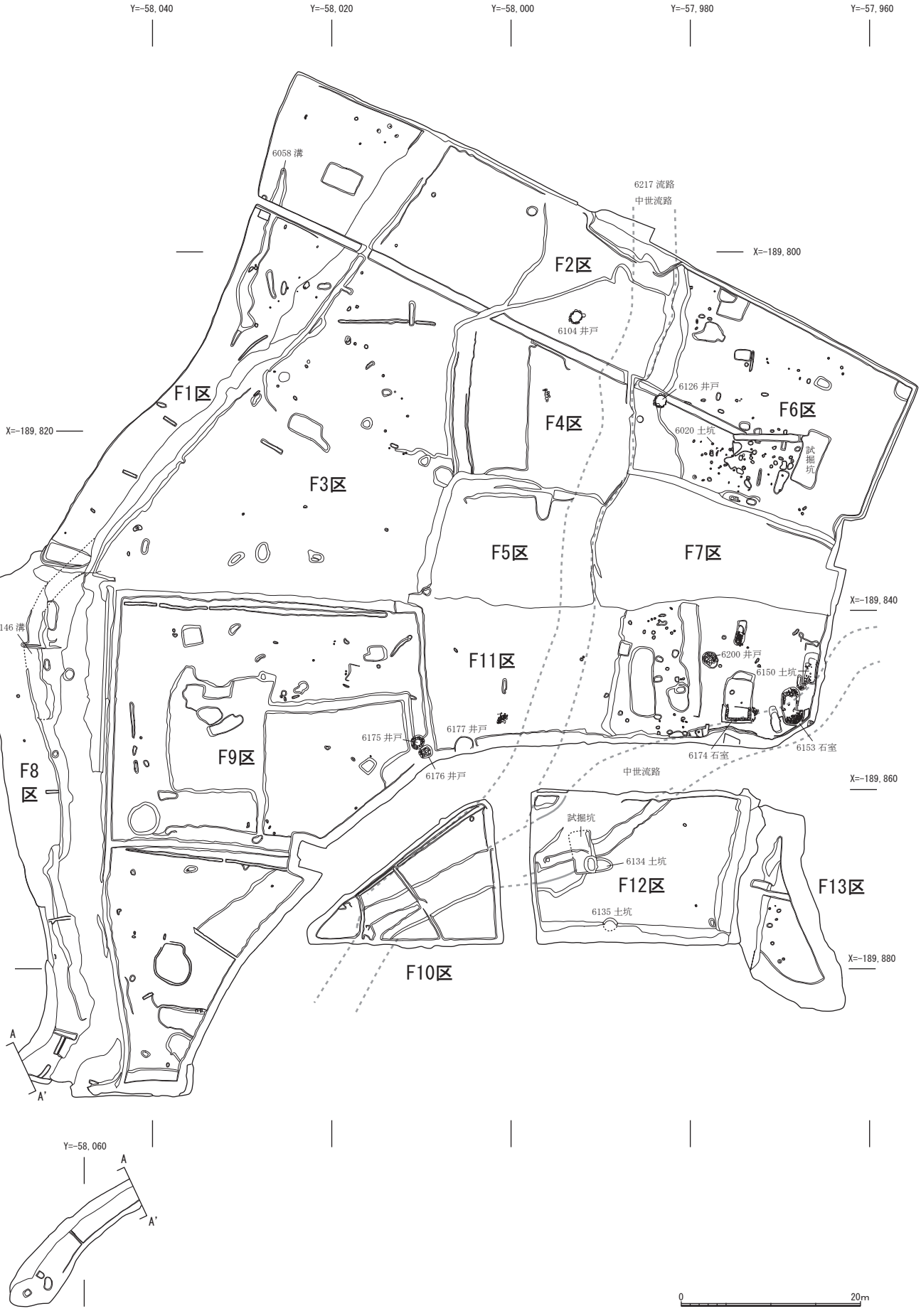

図７　調査区遺構図　F 区（S=1:600）

たため第３層の整地層で平坦にしているが、特に遺構の検出には至らなかった。

Ｆ区　丘陵（Ｅ区）から東へ標高が低くなり、Ｆ１区・Ｆ３区・Ｆ９区の辺りで微高地となる。Ｆ２区・Ｆ４区・Ｆ５区・Ｆ 10 区の中央を南北に貫く中世の流路（6217）が、昨年度検出したＢ２区から南西に延びる流路（6133）とＦ 10 区で合流すると考えられる。これらの流路の間の微高地に中世・近世の遺構が展開する。

遺構は中世の土坑、土器埋納土坑、溝状遺構、石組井戸、掘立柱穴、流路、近世の土坑、石室（いしむろ）、石組井戸などを検出した。Ｃ区の竪穴建物を検出した段丘の肩部をＦ 13 区で確認した。

Ｇ区　Ｇ１区では土坑状遺構、溝状遺構、柱穴などを検出した。

Ｇ２区では遺構は検出されず、調査区東側に沿う道の、前身の縁石と考えられる石列の内側から近世磁器数点が出土したのみであった。

第４節　遺構と遺物

弥生時代

弥生時代の遺構は、全体的に後世に削平を受けたと考えられ、残存する遺構は少ない。主にＣ区の東側から、Ａ区の北側にかけて展開するが、この地点は東側の谷部の肩部分にあたることから、元々遺構が稀薄であったと思われる。

0034 溝　Ｃ区 050 竪穴建物の西側から南東の調査区外に向って溝を延長 17 ｍ分検出した。この溝も後世の削平をかなり受けているものと思われ、北側では深さ僅かに４㎝を測る。ここからも弥生中期の土器が出土している。

0050 竪穴建物　Ｃ区東側中央に位置し、後世の削平をうけ殆ど床面のみの検出に留まった。この建物の規模は壁溝の径から推し測って直径約 8.5 ｍを測る。また、壁溝が二重に巡ることから建替えが考えられ、南と東で重複する。柱穴は 11 基検出したが、柱間が 1.6 ｍ～ 2.7 ｍで考えれば８本柱となる。中央には炉堤の巡る炉が掘り込まれ、形状は楕円形を呈し、規模は長軸 0.95 ｍ、短軸 0.75 ｍである。炉堤は地山掘残しで、約 3.0 ｍ× 2.4 ｍの規模で、２～８㎝残存する。遺物は石錐（図 10-8）と石鏃（図 10-9）が出土した。

0108 溝　Ａ区では弥生時代の溝１条を検出した。上述の 0034 溝と同方向であり、一連の溝の可能性がある。

中世（室町時代）

Ｅ区及びＦ区東半を中心として、室町時代の遺構が展開するほか、Ａ区包含層から和鏡と飾金具が出土したが、鎌倉時代の明瞭な遺構は検出していない。

0002 土坑　Ｄ区下段の礫が多量に入った土坑からは土師質釜が出土した。

0035 土坑　Ｃ区で検出した、細かい焼土と炭を充填した土坑である。形状は長方形で、長軸約 4.8 ｍ、短軸 1.65 ｍ、残存の深さは 10 ～ 15㎝と浅い。床面と壁面は高熱により赤色化する。床面には炭化した木片も貼付いていた。遺構の時期、性格は不明である。他に 035 土坑の西側で２条の中世溝（0040・0043）を検出した。

0101 土坑　Ａ区南側で検出した土坑からは瓦質甕が出土した。

0102 土坑　Ａ区で瓦質擂鉢が出土した。またこの地点の第４層とした包含層からは和鏡の破

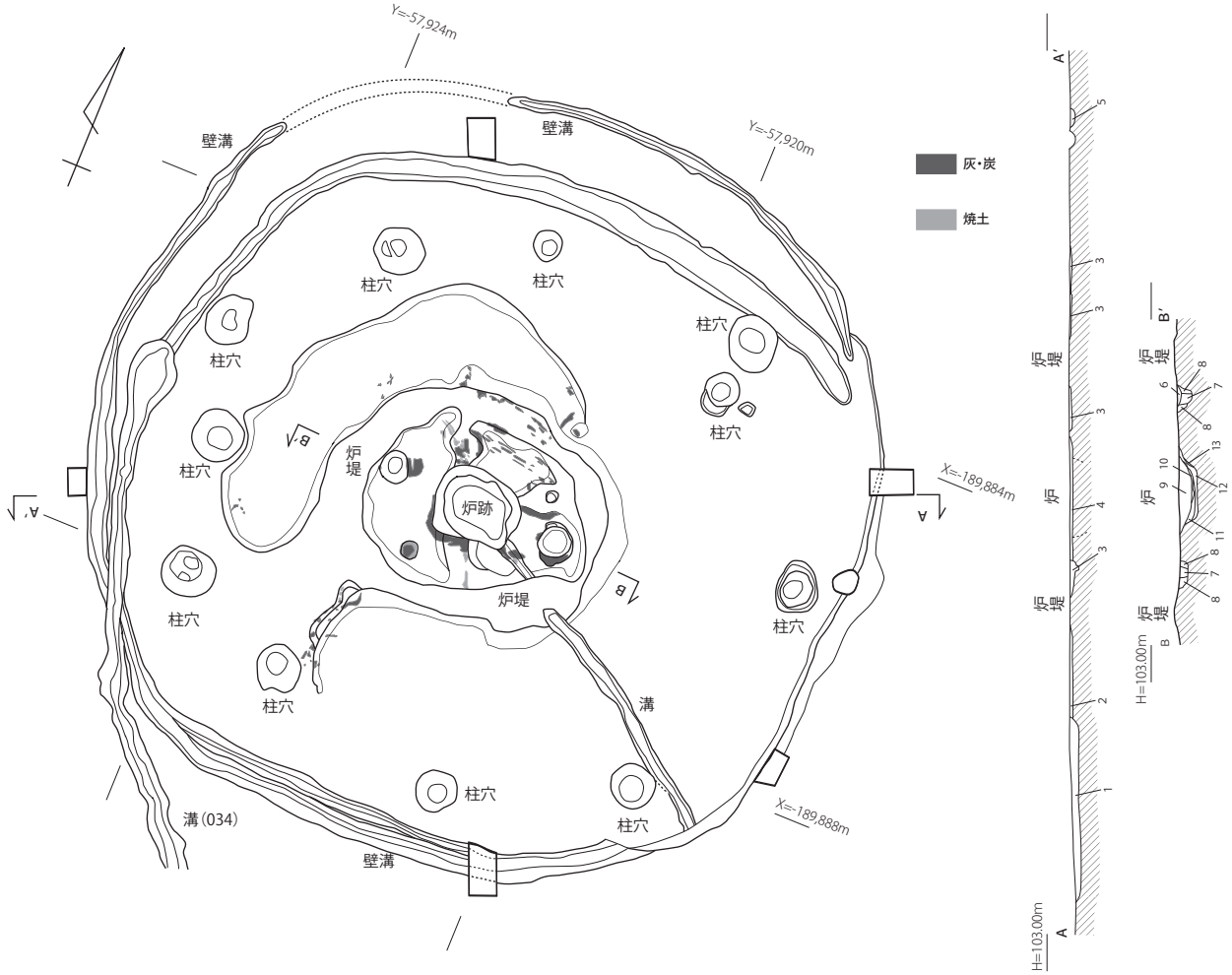

1 2.5Y7/3浅黄色シルト層(2.5Y7/1灰白シルト混)(土坑049)
2 2.5Y6.5/3浅黄色シルト、炭混
3 2.5Y7/4浅黄色シルト (上部は、炭・焼土片多量混)(炉の掻き出し?)
4 10YR7/2にぶい黄橙色シルト(10YR7.1/1灰白色シルト混)(炉)
5 5Y8/1灰白色シルト(壁溝)
6 10YR7.5/1灰白色シルト(10YR7/6明黄褐色シルト・炭少量混)
7 10YR7/4にぶい黄橙色シルト(10YR7/1灰白色砂質シルト・炭少量混)
8 10YR7/1灰白色砂質シルト(10YR7/6明黄褐色シルト・炭少量混)
9 10YR7/2にぶい黄橙色シルト(10YR7.1/1灰白色シルト混)(φ0.5～1cm大の炭少量混)
10 10YR7.1/1灰白色シルト(10YR7/2にぶい黄橙色シルト混)
11 7.5YR7.5/1明褐灰色シルト
12 炭層(灰混入)
13 7.5YR8/1灰白色シルト(灰層?)

図8　0050 竪穴建物　平面図・土層断面図 (S=1:80)

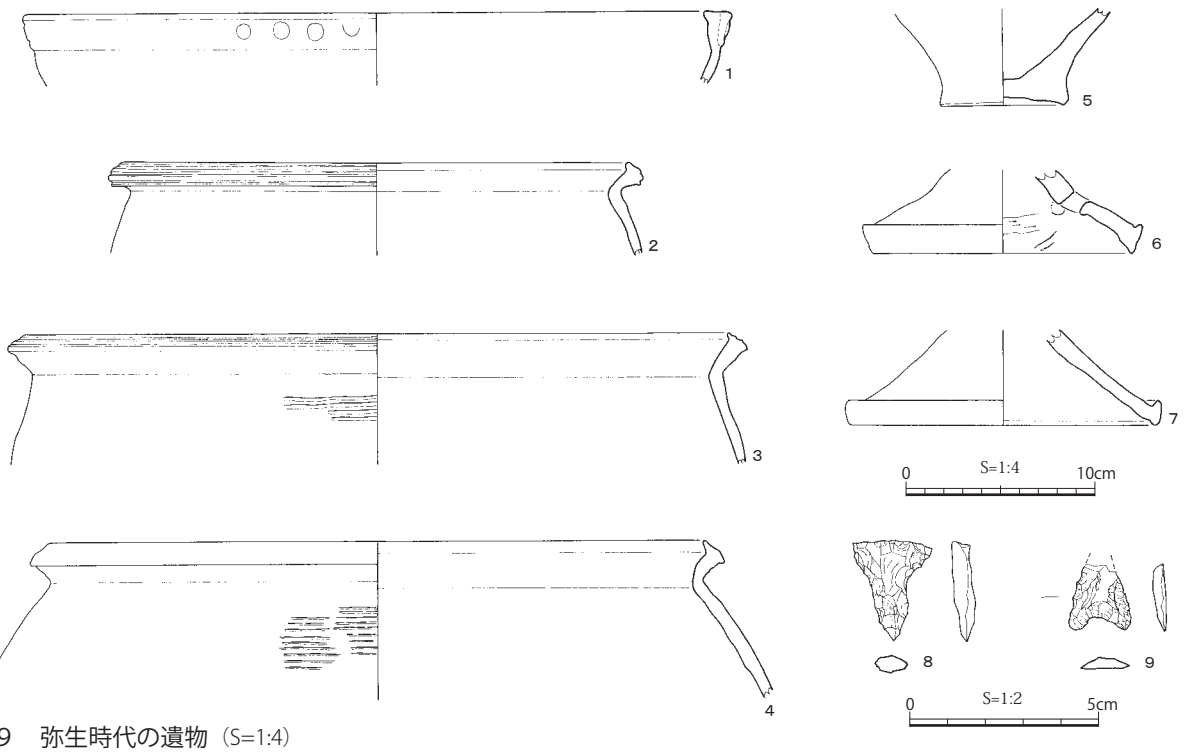

図9　弥生時代の遺物 (S=1:4)

片や、五三の桐紋を型押しした金銅製飾り金具の一部も出土した。

0233 柱列　Ｂ１区北側では布掘柱列を東西、南北方向に検出した。東西方向は東側調査区外に延びる。柱間は 0.6 ～ 1.0 ｍと狭く、柵列と推定される。柱穴は多数検出したが組み合うものはなく復元できなかった。北側、東側の現有道路下に遺構がつづく可能性がある。

0351 掘込み地業　屋敷地に付随する遺構としては、北側で南北約 10 ｍ×東西約 4.6 ｍ、残存の深さ約 0.25 ｍのほぼ長方形を呈する掘込み地業を検出した。これの中央の地山上では、京の土師器皿が伏せた状態で出土し、地鎮遺構と考えられる。東側では門の可能性がある柱穴を検出した。

0368 石垣　Ｂ区西側の区画の南端では敷地を区画すると考えられる石垣の残骸（368）を延長９ｍ分検出した。石積みは１段ないし２段分が残存しており、基底部の石は大きさ 30 ～ 50㎝の自然石である。この石垣の東は現有の水路により壊されたものと考えられ、また、屋敷地の東限は現有道路の県道泉佐野打田線の範囲にあったものと推測できる。南側のＣ区南端西側でも、現在の水田区画の石垣の奥（北側）で中世の石垣を約２ｍ検出した。方位はＢ - １区で検出した石垣とほぼ同一であり、中世以降の土地の改変で取り壊されたものと考えられる。

5002 土坑　Ｅ区北側のＥ４区で検出した楕円形の土坑状遺構である。規模は長径約 5.0 ｍ×短径約 3.5 ｍ、残存の深さは 0.05 ～ 0.1 ｍを測る。これの底には３～ 20㎝大の砂岩礫が散乱し、西側の南北方向に幅 30㎝の両端に面のある石積み基礎のような列を確認した。これには片岩片も若干見うけられた。ここからの出土遺物に土師質羽釜がある。また、この石積みは被熱の痕跡があった。埋土は 10YR5/6（黄褐シルト）である。

5006 土坑　Ｅ２区の西端で 5006・5009・5010・5011 の４基の土坑を検出した。5006 は半部が調査区外にかかり、その全容は不明であるが、残存の形状から円形と考えられる。規模は約 2.6 ｍ、残存の深さは 0.45 ｍを測る。船底状を呈する。埋土は 10YR7/3（黄橙シルト）である。

5009・5010 土坑　ともに３～ 25㎝大の砂岩礫と片岩礫を含む土坑状遺構である。残存の深さが西から東にかけて 0.03 ～ 0.15 ｍと非常に浅く、且つ、遺構の中央で途切れたため２基としたが、その遺構の状況から同一遺構の可能性がある。２基の合測規模は、東西長約 3.0 ｍ、南北長約 4.4 ｍを測る。ここからは礫に混じって土師器皿片、瓦質擂鉢片、常滑焼の甕片などが出土した。また、5002 と同様に数個の砂岩礫が被熱している。埋土は 10YR6/6（明黄褐シルト）である。

5011 土坑　5009･5010 の南側 1.5 ｍ地点で検出した楕円形の土坑である。規模は 1.9 ｍ× 1.5 ｍ、残存の深さは 0.08 ｍと非常に浅く、底は船底状を呈する。ここからは土師質鍋、常滑焼片が出土している。

5085 土坑　Ｅ６区で検出した。主軸を南北とする、長楕円形の土坑状遺構である。長径約 2.0m、短径約 0.35m を測り、残存の深さは約 0.2m を測る。埋土は２層に分層でき、上層は 10YR6/3（にぶい黄橙シルト）、下層は炭層となる。ここからは青磁輪花碗が出土している。このような堆積の状況と完形遺物から土壙墓の可能性も十分考えられる。

5086 土坑　5085 土坑と同様に、南北軸の長楕円を呈する土坑状遺構である。その規模は長軸約 2.2m、短軸約 1.3m、残存の深さは約 0.45m を測る。埋土は３層に分層でき、上層は 10YR7/2（にぶい黄橙シルト）、中層は 10YR5/2（灰黄褐シルト）、下層は５Y2/1（炭層）である。なお、上層および中層にも炭が混在していた。遺物は土師器皿が３点出土し、うち１点が完形である。堆積状況や出土遺物から 5085 と酷似し、この遺構も土壙墓の可能性がある。

5145 土坑　これらの建物に伴うものかは不明であるが、土器埋納坑を掘立柱建物１の東側で

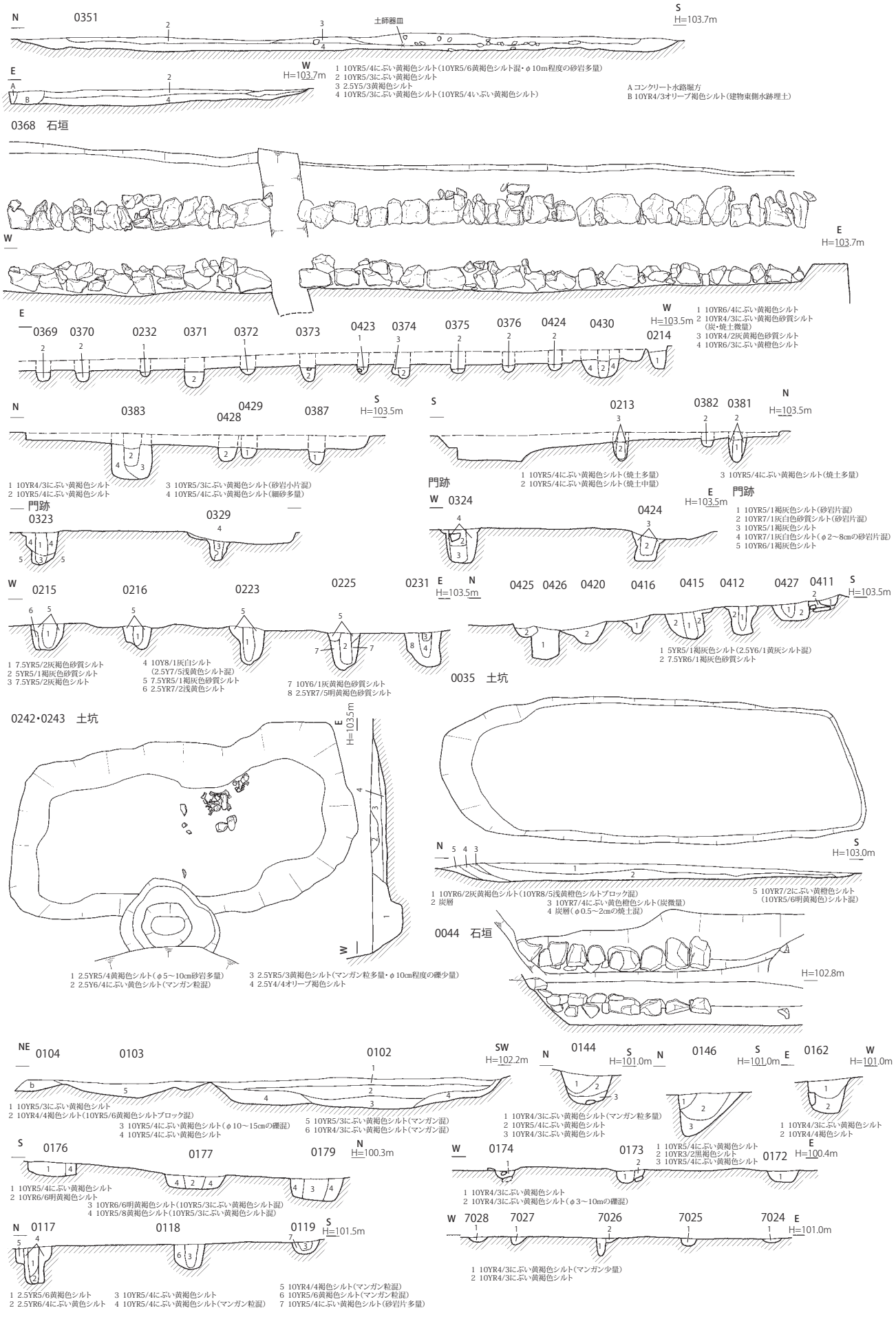

図 11　中世の遺構平面図・土層断面図　A～D 区

検出した。形状は楕円形で、規模は約 0.45m × 0.35m であった。残存の深さは約 0.16m を測る。ここからは土師器皿が５点出土した。底には正位の状態で２枚を重ね、その上に１枚で蓋をし、あとの２枚は伏せた状態で重なり、壁底に貼付いた状態で出土した。埋土は 10YR5/2（灰黄褐色シルト）であった。

6020 土坑　Ｆ 11 区 6126 石積み井戸の東側で検出した。土器埋納坑と考えられるもので、規模は 0.40 ｍ× 0.25 ｍ、残存の深さは 0.12 ｍと浅い。上部から土師器皿が６点出土した。埋土は単層で 10YR4/3（黄褐シルト）である。周辺では、他に土坑状遺構や柱穴などが散在する。6020 はＦ６区の 6126（石積み井戸）も合わせた生活域での建物地鎮遺構と推測でき、土師器皿が細片になり土坑も浅いところから、後世にかなりの削平を受けていると思われる。

6058 溝　西側の微高地上のＦ１区の第４層包含層上から検出した溝である。幅役 1.4 ｍ、残存の深さ 0.2 ｍで、埋土は単層である。

6104 井戸　Ｆ２区で検出した石積み井戸である。掘形は約 2.0 ｍで、20 ～ 40㎝大の砂岩礫で円形に積んでいた。石積みの内径は約 1.2 ｍ、残存の深さは 0.3 ｍを測る。石積みの間には５～ 10㎝大の小ぶりな砂岩礫を入れ込んでいる。この井戸に伴う居住域はＦ区を南北に貫く流路（6217）より西側で考えられる。しかしこの井戸に付随する遺構は、Ｆ２区・Ｆ３区・Ｆ９区においては中世包含層が確認され、この上面から土坑状遺構や柱穴は数基検出できたものの、遺構としてのまとまりのないものであった。ただ、6126 石積み井戸の４ｍ南西で、30 ～ 40㎝大の砂岩礫の石垣の基底部と考えられる南北方向の石列を約２ｍ確認した。

6126 井戸　東側の微高地のＦ 11 区で検出した石積み井戸である。この井戸の掘形は直径約 1.6 ｍの円形で、15㎝～ 40㎝大の砂岩で積んでいる。石積みの内径は上部では約 0.7 ｍ、底では約 85㎝と、やや裾広がりであった。残存していた石積み残存の深さは約 1.9 ｍを測る。底には直径 50㎝、高さ 15㎝の曲物を転用して井戸底とし、据え付けの埋土は 10G6/1 緑灰の粗砂・細砂混じりのシルトであった。また、曲物の上部は 60㎝× 30㎝のほぼ長方形の緑泥片岩の板石で覆われていた。これは、井戸の廃棄にともなうものと考えられる。遺物は底から瓦質土器の羽釜、甕、火鉢の破片と土師器皿が出土した。他には植物の種実などが出土した。

6146 溝　Ｆ８区で検出した 6146 も同様の埋土で削平されて途切れてはいるが、6058 溝と一連の溝と考えられる。

6177 土坑　Ｆ 11 区の南西隅では礫混じりの土坑を検出した。規模は直径約 2.0 ｍのほぼ円形で、残存の深さ約 0.2 ｍを測る。10 ～ 30㎝大の砂岩礫に混じって青磁碗片、鬼瓦片が出土した。

7008 土坑　土師器皿が出土した。Ｇ区では遺物が出土した遺構は 7008 土坑のみであり、ほかに包含層からは土師器皿や瓦片が出土した。また 7008 土坑の北側で柵列と思われる、直径約 10㎝の柱穴列を検出した。

掘立柱建物１　5086 土坑と重複する状況で検出した。若干の時期差があり、5086 の方が新しい。桁行２間×梁行２間の建物である。柱間は約 2.1 ｍ（７尺）を測る。

掘立柱建物２　掘立柱建物１の北側で検出した。桁行２間×梁行２間の建物である。この建物も間尺７尺であった。双方の建物の柱穴の深さは約 15 ～ 40㎝を測る。埋土は 10YR5/2（灰黄褐色シルト）である。

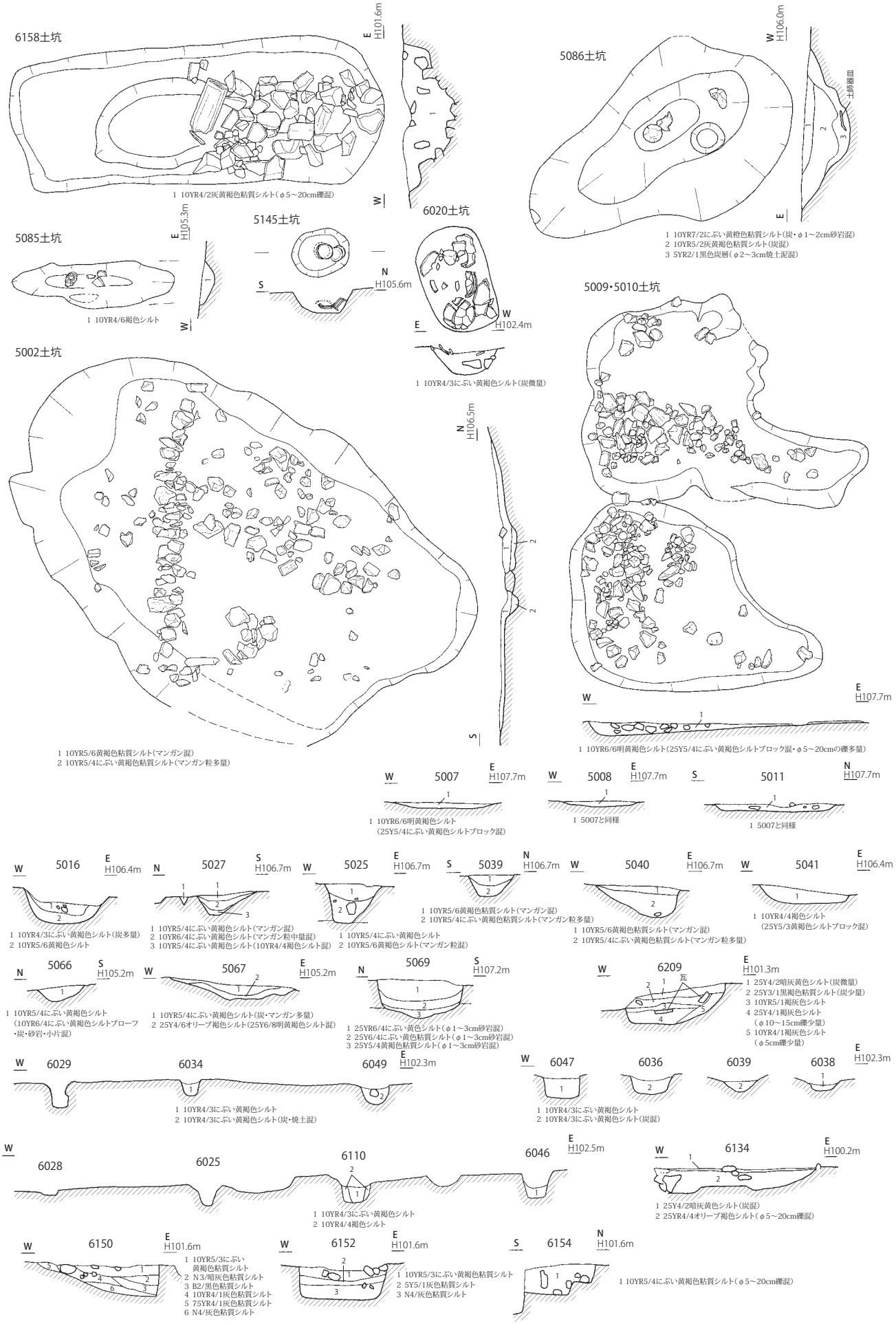

図 12　中世の遺構平面図・土層断面図　E・F 区

近世（江戸時代）

近世の遺構は主にＦ 11 区の東側とＦ 12 区で検出した。

6134 土坑　Ｆ 12 区では第２層除去後、検出した。規模は南北 1.3 ｍ、東西 1.8 ｍ以上で、残存の深さ約 0.2 ｍを測る。埋土は２層に分層でき、上層は 2.5Y4/2（暗灰黄シルト）、下層は 2.5Y4/2（オリーブ褐シルト）で、遺物は上層から肥前系磁器片が出土した。

6135 土坑　Ｆ 12 区南側で下層確認のためトレンチを掘削した際に検出した。直径 1.5m を測るほぼ円形の土坑である。残存の深さは約 0.9 ｍを測る。埋土は細かく４層に分層でき、上層から第１層 2.5Y5/3（黄褐）、第２層 2.5Y4/3（オリーブ褐）、第３層 2.5Y4/2（暗灰黄）、第４層 2.5Y5/2（暗灰黄）のすべてシルト質であった。中層の第２・３層には 10 ～ 20㎝大の砂岩礫が多量に入る。出土遺物には肥前系磁器碗、土師器皿片がある。

6150 土坑　F11 区東側で検出した。東側は調査区外の現有道路下にかかり、規模は不明である。東西長約 3.5 ｍ、南北長２ｍ以上を測る。残存の深さは最も深い箇所で 0.35 ｍを測る。この遺構は、遺物の出土状況やその埋土から廃棄土坑と考えられる。出土遺物には肥前系陶磁器、京焼系陶器、近世瓦などが出土した。

6153 石室遺構　F11 区 6153 の石積みは北側と西側で僅かに１～２段分が残存していたに留まり、東側と南側は削平を受けほとんど残っていなかった。規模は基底部の角部の石の残存から、南北方向は内径約 1.5 ｍ、東西方向の内径約 1.2 ｍを測る。石積みは 20㎝～ 30㎝大の砂岩を使用している。この室の掘形の北と南には、裏込めの砂岩小礫が入る。出土遺物は肥前系磁器、近世瓦がある。

6174 石室遺構　F11 区 6174 の北側は撹乱されて不明である。掘形は石積みに沿うように整然と掘削され、その規模は東西長約 2.9 ｍ、南北長 1.5 ｍ以上である。室の規模は内側で、東西長 2.25 ｍ、南北長 1.25 ｍ以上を測る。石積みは 15 ～ 30㎝大の砂岩を使用し３～４段分が残っていた。床面は厚さ３㎝程度の粘質シルト系の土を貼っていた。出土遺物には肥前系陶磁器（波佐見・唐津）、近世瓦片がある。

6200 井戸　6153・6174 石室の西側で検出した石積み井戸である。掘形の規模は南北約 1.9 ｍ、東西約 1.6 ｍの楕円形を呈す。石積みもこれに合わせやや楕円形である。井戸の内径は 0.55 ｍと小さい。断割りを行ったが途中石積みが崩れ断念した。

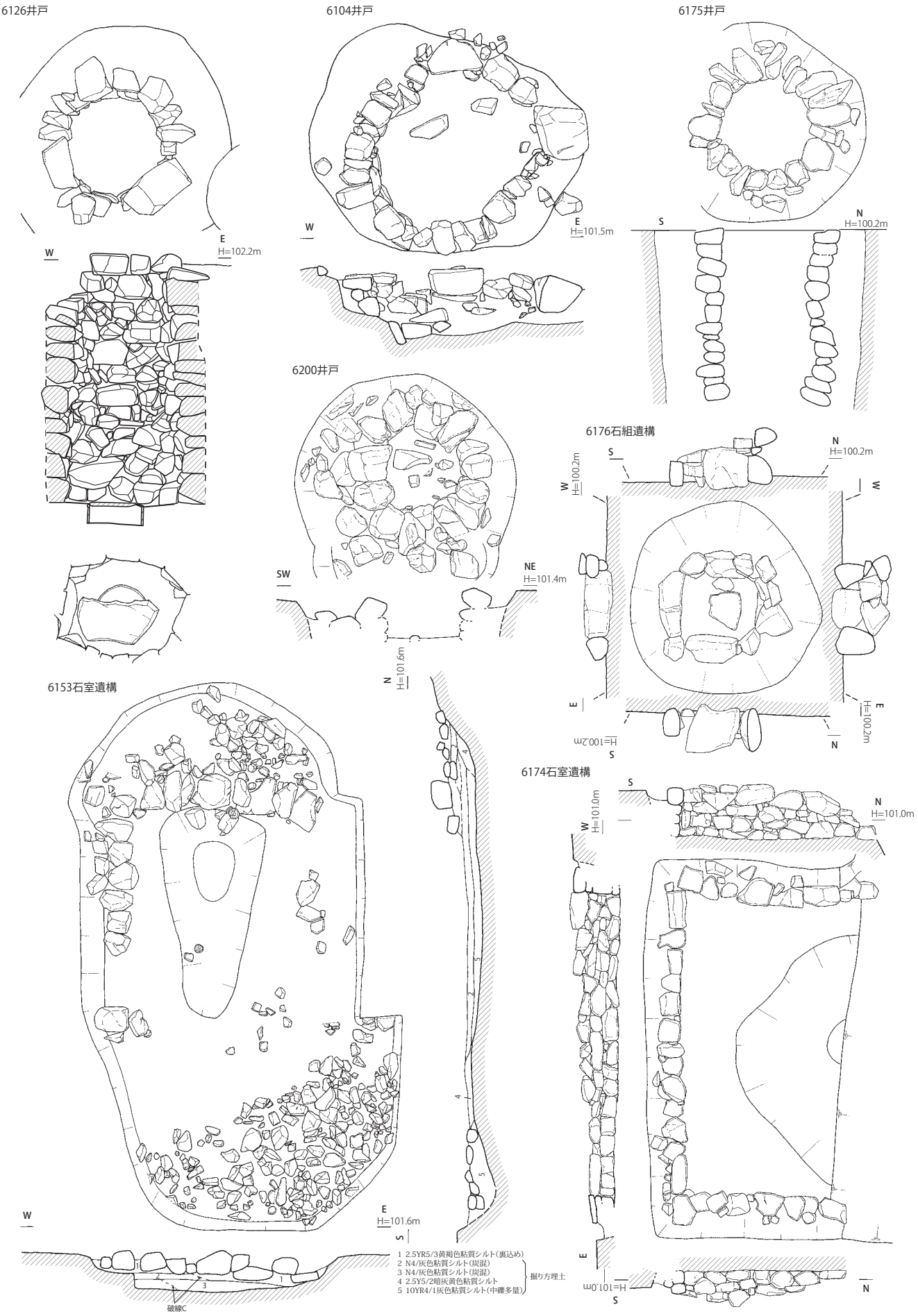

図 13　近世の遺構平面図・断面図　F 区

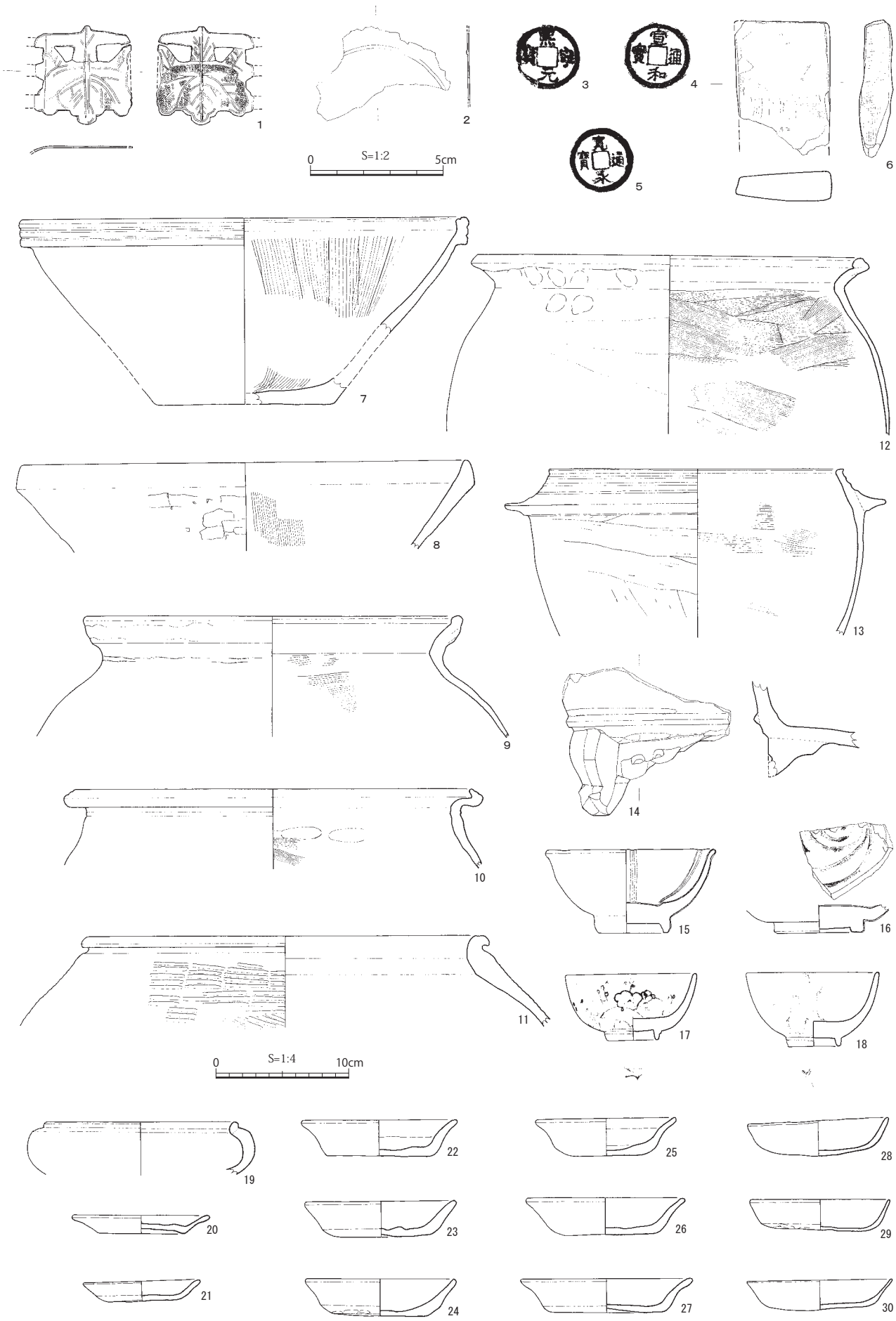

図 14　中世～近世の遺物（金属製品・石製品・土器・陶磁器）

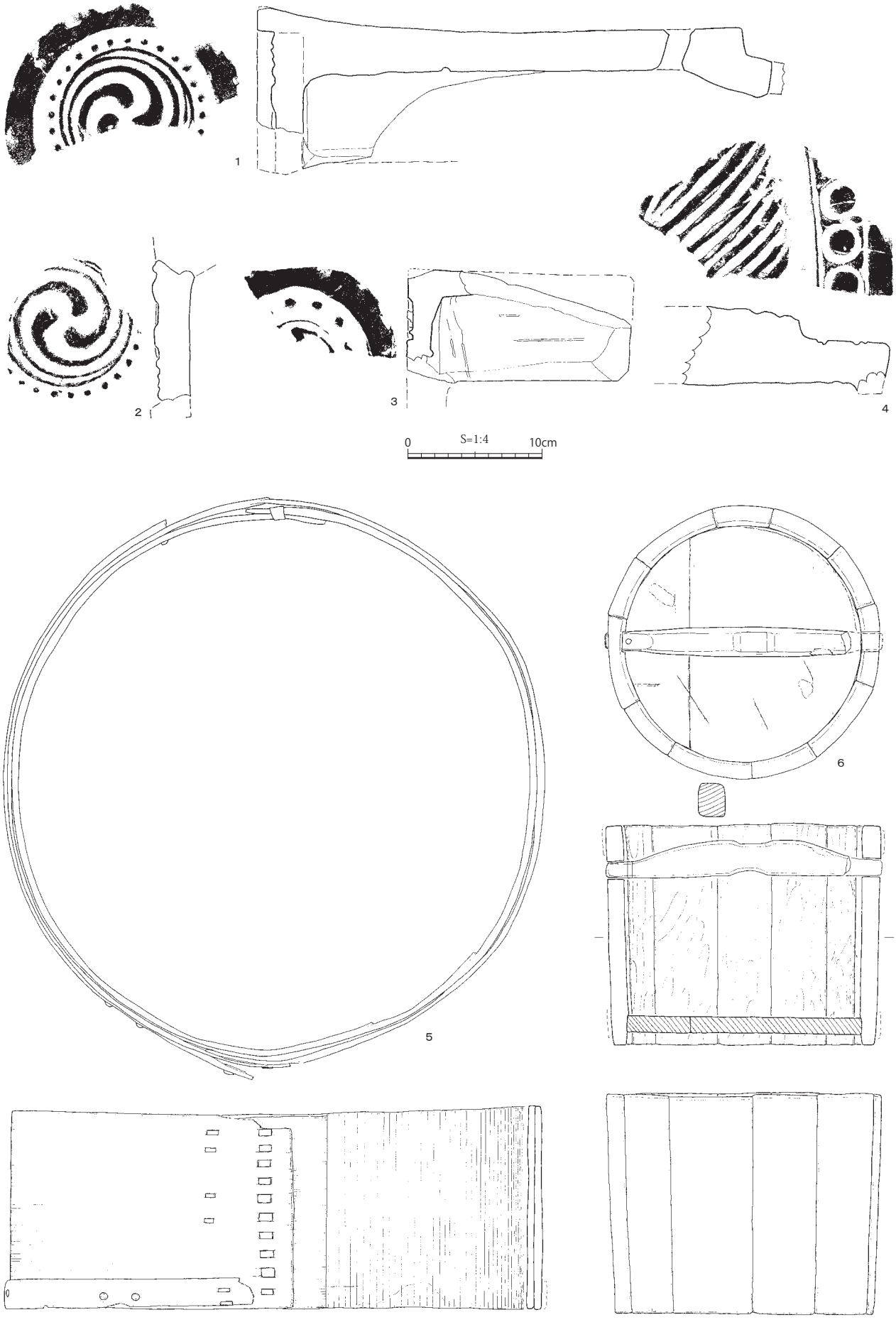

図 15　中世～近世の遺物（瓦・木製品）

第５節　小結

今回の調査で検出した遺構の時期は大きく分けて弥生時代中期と中世（室町時代）、近世（江戸時代）のものであった。

弥生時代の遺構はＣ区において僅かに竪穴建物１基、溝１条、土坑１基を検出したのみである。周辺は大きく後世の開削を受けたと考えられるが、遺物包含層や中世遺構からサヌカイト剥片、石鏃などが数点出土していることや、Ｂ２区の谷状地形の南側肩部底からも少量ではあるが弥生時代中期の土器が出土したことから、この狭小な低位段丘が弥生時代中期の生活域であったことが十分窺える。この谷状の地形は南側のＣ区で方向が大きく西に屈曲することを確認し、北方向は広域農道橋本岩出線の北側に点在する溜池（堀池・蓮池・両屋谷池・上ノ池）のあたりに通じ、その北の谷筋と合流するものと考えられる。谷状地形の上層からは中国製青磁片、土師器皿片などが極少量出土した。最下層からは弥生時代中期の土器片が出土し、この間の時期の遺物は皆無であった。
調査地の西側の段丘（Ｅ区）やその東側の微高地（Ｆ９区）の東側に堆積する中世包含層から石鏃が数点出土した。弥生時代の生活域はＥ区の段丘上であったと考えられる。前述したがこの地区は後世の削平が著しく、中世遺構でさえほとんど残っていないのが現状であった。近世以降の開発時に大きく改変された可能性が高い。

古墳時代の遺構は検出できなかったが、Ｃ区北東隅で須恵器杯片が出土した。

古代（奈良時代・平安時代）の遺構、遺物は皆無であった。

中世の遺構・遺物は、今回調査したどの地区でも検出あるいは出土している。時期的にはその出土遺物から 13 ～ 15 世紀初頭までと考えられる。特にＢ区南端の石垣（368）、Ｃ区南端の石垣（044）と僅かに削平を免れた遺構から、Ｂ区では屋敷地と考えられる、南北方向のＣ区とＤ区も段状に屋敷地が構えられていたと思われる。

Ｅ・Ｆ区では 15 世紀初頭の遺構が主たるもので、Ｅ区は特に城山城跡の南への延長上であるため山城に関係した遺構があったものと推測できる。また、Ｆ区は中世に機能していたと考えられる２本の流路（6217・6133）の狭間で居住地の存在が考えられる。井戸の他に関係する明瞭な遺構は検出出来なかったが、後世の削平の影響が大きいと考えられる。流路（6217）からは瓦質羽釜、瓦質甕、瓦質火鉢、土師質鍋、土師器皿などの日常雑器とともに中国製青磁碗、漆椀が出土し、また、その他の遺構や包含層からも鬼瓦、軒丸瓦、軒平瓦、瀬戸平碗・瓶子、白磁瓶子などが出土している。中世の重行遺跡の位置付けは、本調査地の西に春日山城跡や、城山城跡が存在することからも、和泉に通ずる交通の要衝であったことが窺える。全ての地区からこの時期の遺構が検出でき、Ｂ区の特に石垣を備える屋敷地や金銅製飾金具・和鏡・中国製青磁碗など、一般的な集落とは趣を異にする遺物の出土から、地域の有力者の居住地と想定できる。

近世の検出した遺構の主たる時期は、出土遺物から 18 世紀と考えられる。調査前は東勝寺という寺が有り、今回検出した遺構は、時期と検出箇所も限られていることから、この寺の前身とも考えられる。

第８章　遺物の材質分析

第１節　土器

中飯降遺跡・西飯降Ⅱ遺跡出土縄文土器の胎土について

（河本純一：公益財団法人大阪府文化財センター）

１．はじめに

中飯降、西飯降遺跡では、縄文時代中期末から後期後葉にかけての土器が多量に出土した。紀ノ川北岸地域で、これだけ多くの縄文土器が継続的に出土することは珍しく、土器製作における材料選択の傾向や他地域から搬入される土器の時期的変遷を窺い知る良好な資料を提供している。そこで本稿では、両遺跡から出土した縄文土器について、肉眼による胎土分析をおこない、この時期的変遷の様相を明らかにすることを試みる。

２．分析資料

報告書に図面が掲載されている土器のうち、292 点を分析し報告する。分析した土器は附表１～５に示している。尚、胎土を観察するうえでの作業内容の詳細、および附表とした土器胎土観察表の記述内容については、旧稿（河本 ,2011）を参照されたい。

３．観察方法と胎土分類

（１）観察方法

ニコン社の携帯型実体顕微鏡ファーブル（倍率 20 倍）を用いて土器胎土を観察した。

（２）胎土分類

表１、２に示したような、土器に含まれる砂粒の種類および大きさによる分類を設け分析をおこなう。含まれる砂粒の種類を示す「A ～ Fc 類」とその大きさを示す「０～３－類」を組み合わせた、たとえば「A1 ＋類」といった分類名を、各土器に与えている。

表１　砂粒の種類による分類

分類	特徴
A類	角閃石を一定量含む土器。
B類	雲母を一定量含む土器。
D類	結晶片岩を一定量含む土器。
E類	腐り礫を一定量含む土器。
G類	砂岩・泥岩を一定量含む土器。
Fa 類	上記の特徴的な岩石・鉱物を含まない土器で、ほとんど白色や透明の長石・石英だけからなる土器。
Fc 類	上記の特徴的な岩石・鉱物を含まない土器で、チャートなど、その他有色の岩石・鉱物が一定量含まれる土器。

※１角閃石と雲母をともに含めば AB 類、雲母と結晶片岩をともに含めば BD 類、と上記の分類記号を足し合わせた分類を適宜設定する。
※２一定量とは、観察した土器片中にその岩石・鉱物が不偏的に含有されており、少なくとも 2cm2 中に１粒はその存在が認められる量を指す。

表２　砂粒の大きさによる分類

分類	特徴
３－類	3.0mm ～ 3.5mm の砂粒を一定量有する土器。3.5mm 以上の粒はほとんど含まれていない。
２＋類	2.5mm ～ 3.0mm の砂粒を一定量有する土器。3.0mm 以上の粒はほとんど含まれていない。
２－類	2.0mm ～ 2.5mm の砂粒を一定量有する土器。2.5mm 以上の粒はほとんど含まれていない。
１＋類	1.5mm ～ 2.0mm の砂粒を一定量有する土器。2.0mm 以上の粒はほとんど含まれていない。
１－類	1.0mm ～ 1.5mm の砂粒を一定量有する土器。1.5mm 以上の粒はほとんど含まれていない。
０類	1.0mm 未満の砂粒で構成されている、及び肉眼では砂粒を確認できない土器。

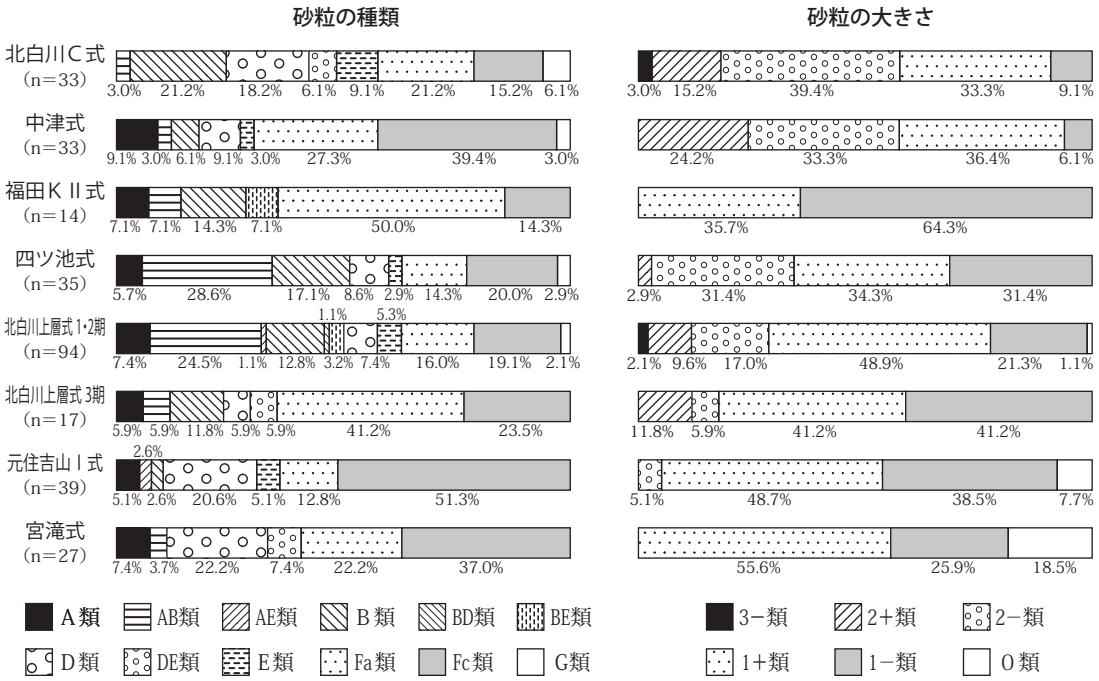

図１　縄文土器胎土の変遷

４．分析結果

図１に、縄文時代中期末から後期後葉にかけての土器胎土変遷の様相を示す。

砂粒の種類についてみると、北白川Ｃ式期は、Ｂ類・Ｄ類・Fa 類を主体とするが、中津式期になるとＢ類・Ｄ類は減少し、Fc 類が主体を占めるようになる。福田ＫⅡ式期は資料数が少ないため不確実だが、Fa 類を主体としているようだ。四ツ池式および北白川上層式１・２期は似通った様相を示しており、Ａ類・AB 類の割合が増加するという特徴を示している。北白川上層式３期は、資料数が少ないため不確実だが、Fa 類を主体としているようだ。元住吉山Ⅰ式・宮滝式期は似通った様相を示しており、Fc を主体としている。また、他の時期には一定量見られたＢ類の存在が希薄となり、Ｄ類が 20％以上と他の時期に比べ高い割合を占めている。

砂粒の大きさについてみると、北白川Ｃ式・中津式期は、２＋類が 20％前後を占めつつ、２－類・１＋類がそれぞれ 30％以上存在している。これが、四ツ池式・北白川上層式１・２期になると、２＋類は 10％前後に減少し、１＋類を主体として、１－類が 25％前後みられるようになる。さらに元住吉山Ⅰ式・宮滝式になると、２－類はほとんどみられなくなり、０類が 10％程度みられるようになる。つまり、時期が下るにつれて、含まれる砂粒の大きさは小さくなっていく。

５．おわりに

紙数の都合もあり、本稿では胎土の時期的変遷についての概略を述べるにとどめるが、中飯降、西飯降遺跡から出土した縄文土器は、胎土と器種や文様との関係性を量的な保証をもって探ることができる良好な資料群であり、今後はこのような視点からの分析も必要であると思われる。

[参考文献]
河本純一 2011「泉南地域における縄文土器胎土の時期的変化」『大阪文化財研究』38, 財団法人大阪府文化財センター ,pp.1-12.



1．報告番号 中飯降 1-1（北白川C式、B2 －類）



2．報告番号 中飯降 18-2（北白川C式、D2 ＋類）

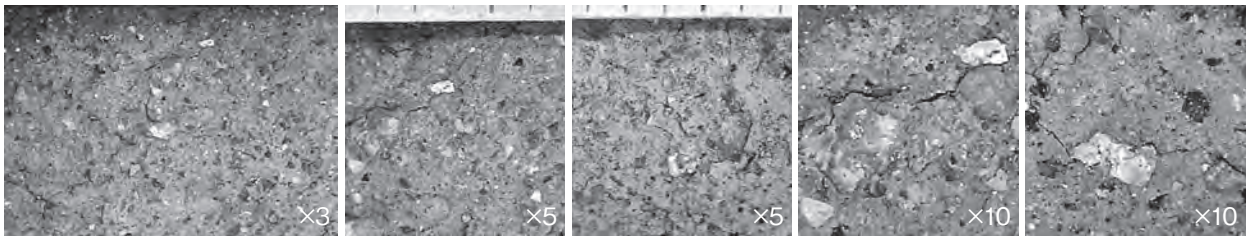

3．報告番号 中飯降 3-17（中津式、Fa1 －類）



4．報告番号 中飯降 3-9（中津式、Fc1 ＋類）

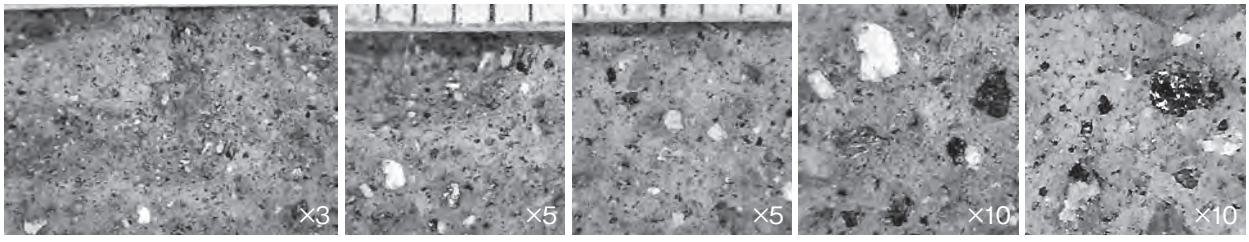

5．報告番号 中飯降 26-25（福田K Ⅱ式？、AB1 －類）

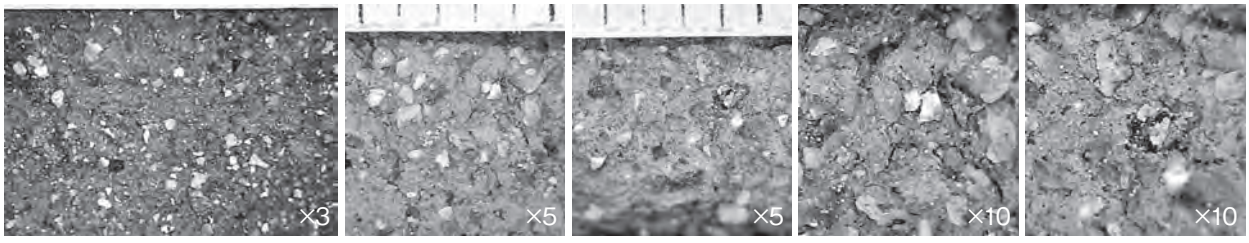

6．報告番号 中飯降 18-10（福田K Ⅱ式、Fa1 －類）

写真１　中飯降遺跡・西飯降Ⅱ遺跡で出土した縄文土器の胎土（１）



7．報告番号 中飯降 25-45（四ツ池式？、Fa2 －類）



8．報告番号 中飯降 18-11（四ツ池式、Fc1 －類）



9．報告番号 中飯降 18-25（北白川上層式 1 期、AB2 －類）



10．報告番号 中飯降 7-24（北白川上層式 1 期、AB1 ＋類）

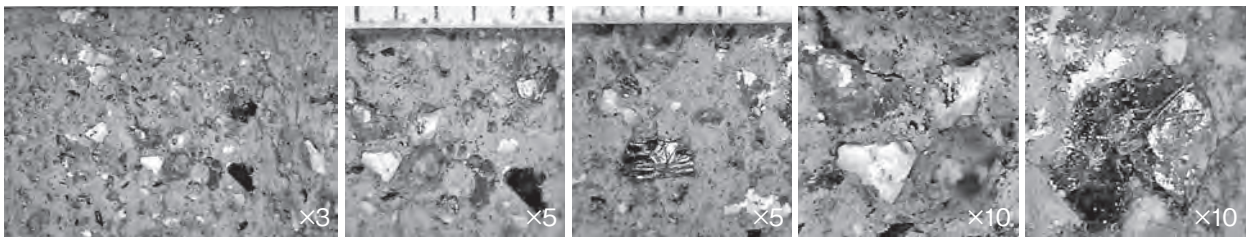

11．報告番号 中飯降 29-4（北白川上層式 1・2 期、B2 －類）

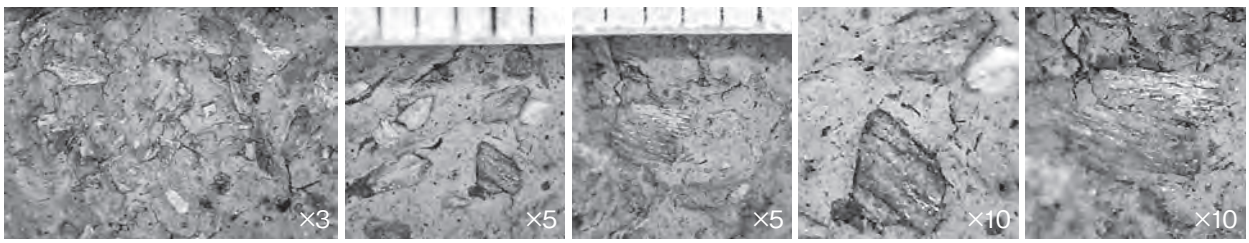

12．報告番号 中飯降 18-17（北白川上層式 1 期、D2 ＋類）

写真２　中飯降遺跡・西飯降Ⅱ遺跡で出土した縄文土器の胎土（２）



13. 報告番号 中飯降 37-1（北白川上層式 3 期、Fa1 －類）



14. 報告番号 中飯降 37-36（北白川上層式 3 期、Fc1 ＋類）

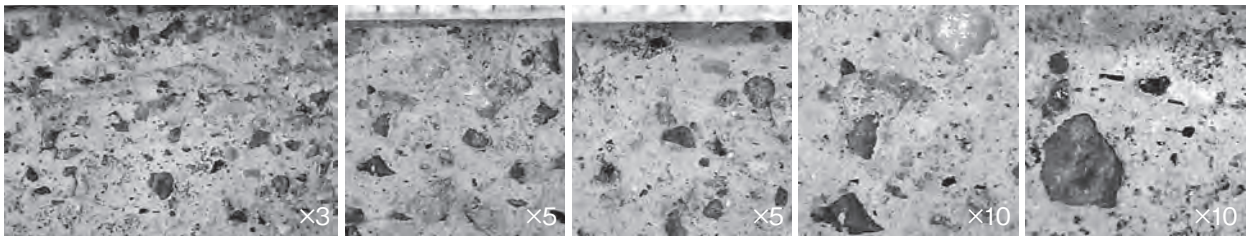

15. 報告番号 西飯降 2-9（元住吉山Ⅰ式、A1 ＋類）



16. 報告番号 西飯降 3-39（元住吉山Ⅰ式、Fc1 －類）



17. 報告番号 西飯降 4-30（宮滝式、D1 ＋類）



18. 報告番号 西飯降 4-19（宮滝式、Fa1 －類）

写真３　中飯降遺跡・西飯降Ⅱ遺跡で出土した縄文土器の胎土（３）

附表１　土器胎土観察表（１）

No.	報告番号	実測番号	土器型式	胎土分類	色調		含有砂粒種とその大きさ							砂粒量	
					内面	外面	角閃石	雲母	結晶片岩	凝り礫・酸化粒	砂岩・泥岩	無色鉱物	その他有色砂粒	0.5mm以下細粒	1mm以上砂粒数
001	中板降1-1	9-4-039	北白川C式	B2−	10YR7/4 にぶい黄橙	10YR8/4 浅黄橙		1.0s×0〜1 0.5				2.0s×0〜1 1.0 ×2 0.5多		中〜多	3.0
002	中板降1-2	9-4-021	北白川C式	B2+	10YR5/3 にぶい黄橙	2.5Y5/1 黄灰	(1.0)	1.0b×0〜1 (0.5)				2.0b×1 1.0 ×4 0.5多		中	5.5
003	中板降1-4	9-4-058	四ツ池式?	Fa2−	7.5YR7/6 橙	10YR5/3 にぶい黄橙	?	?				2.0s×0〜1 1.0 ×1〜2 0.5多		多	2.0
004	中板降1-5	9-4-046	北白川C式	E2−	7.5YR6/4 にぶい橙	10YR6/3 にぶい黄橙			(3.0)	(5.0?) 1.0s×0〜1 0.5		(3.0) 2.0s×0〜1 1.0 ×0〜1 0.5	(2.0) 1.0b×0〜1 0.5	中	2.0
005	中板降1-7	9-4-024	北白川C式	B2+	2.5Y5/1 黄灰	10YR5/2 灰黄褐	(0.5)	1.0s×1 0.5				(3.0) 2.0b×0〜1 1.0 ×2 0.5多		中	3.5
006	中板降1-11・12	9-4-103・104	中津式	Fa1+	10YR6/4 にぶい黄橙	10YR5/3 にぶい黄橙	(<0.5?)	(<0.5?)				(3.0) 1.0b×1〜2 0.5多		中	1.5
007	中板降1-13	9-4-013	中津式	Fc2−	10YR6/3 にぶい黄橙	10YR5/1 褐灰					(3.0?)	2.0s×0〜1 1.0 ×3 0.5多	(2.0) 1.0b×0〜1 0.5	中	4.0
008	中板降1-14	9-4-028	中津式	B2−	10YR8/3 浅黄橙	10YR6/3 にぶい黄橙	<0.5?	1.0s×0〜1 0.5				2.0s×0〜1 1.0 ×1 0.5多		多	2.0
009	中板降1-15	9-4-008	中津式	Fa1+	10YR5/1 褐灰	10YR6/2 灰黄褐	(0.5?)				(0.5?)	1.0b×1 0.5多	(0.5)	中	1.0
010	中板降1-17	9-4-047	中津式	Fc1+	7.5YR5/2 灰褐	7.5YR6/4 にぶい橙			(3.0) (1.0) (0.5)			1.0b×0〜1 0.5多	(2.0) (0.5)	中〜多	0.5
011	中板降1-19	9-4-020	中津式	Fa2−	10YR4/1 褐灰	10YR5/2 灰黄褐		(1.0)		(2.0)		2.0s×0〜1 1.0 ×0〜1 0.5		中	1.0
012	中板降1-20	9-4-004	中津式	Fc2+	7.5YR5/4 にぶい褐	2.5Y3/1 黒褐					(4.0) (3.0) (2.0)	(5.0) (3.0) (2.0) 1.0b×1 0.5	2.0b×0〜1 1.0 ×1〜2 0.5	中	3.0
013	中板降1-21	9-4-015	中津式	A2+	10YR4/1 褐灰	10YR4/2 灰黄褐	(1.0) 0.5	(1.0) (0.5)				(4.0) 2.0b×1 1.0 ×2 0.5多		中〜多	3.0
014	中板降1-24	9-4-061	中津式	Fc1+	5YR6/6 橙	7.5YR6/4 にぶい橙			(1.0) (0.5)	(0.5)		1.0b×1 0.5多	(1.0) 0.5	多	1.0
015	中板降1-25	9-4-049・050	中津式	E1+	7.5YR6/4 にぶい橙	7.5YR6/4 にぶい橙				1.0s×0〜1 0.5		(3.0) 1.0b×1〜2 0.5	(5.0) (2.0) 1.0b×1 0.5	多	3.0
016	中板降1-28	9-4-005	中津式	Fa2−	10YR3/1 黒褐	10YR6/3 にぶい黄橙					(3.0)	2.0s×0〜1 1.0 ×5 0.5多	(1.0)	中	5.5
017	中板降1-29	9-4-022・027	中津式	Fc1+	10YR6/3 にぶい黄橙	10YR6/3 にぶい黄橙	(1.0)		(3.0) (2.0)			(2.0) 1.0b×0〜1 0.5	(3.0) 0.5	少〜中	0.5
018	中板降1-30	9-4-052	中津式	Fc1+	5YR6/6 橙	5YR6/6 橙		(<0.5)	(1.0) (0.5)		(5.0)	(3.0) 1.0b×1〜2 0.5	(2.0) 1.0s×0〜1 0.5	多	2.0
019	中板降1-31	9-4-018	中津式	Fc2+	10YR6/2 灰黄褐	10YR6/2 灰黄褐		(2.0)				(3.0) 2.0s×0〜1 1.0 ×1〜2 0.5多	(3.0) 2.0b×0〜1 1.0 ×1〜2 0.5	中〜多	4.0
020	中板降1-33	9-4-026	中津式	AB2−	10YR6/4 にぶい黄橙	10YR6/4 にぶい黄橙	(1.0) 0.5	(2.0) 1.0b×0〜1 0.5				(3.0) 2.0s×0〜1 1.0 ×2 0.5		中〜多	3.0
021	中板降1-34	9-4-025	中津式	Fa2+	10YR6/4 にぶい黄橙	10YR6/4 にぶい黄橙	(0.5)	(1.0) (0.5)		(1.0) (0.5)		(3.0) 2.0b×0〜1 1.0 ×2 0.5		中〜多	2.5
022	中板降1-35	9-4-010	中津式	D2−	10YR7/3 にぶい黄橙	2.5Y5/1 黄灰	(1.0?)		(3.0) 2.0s×0〜1 1.0 ×2 0.5			(1.0) 0.5	(1.0?)	少〜中	2.5
023	中板降1-38	9-4-030	中津式	Fa2+	2.5Y6/2 灰黄	10YR6/2 灰黄褐	(0.5)	(0.5?)		(2.0)		(3.0) 2.0b×1 1.0 ×2 0.5		中	3.0
024	中板降1-39	9-4-007	中津式	B2−	2.5Y4/1 黄灰	10YR6/2 灰黄褐	(0.5)	(2.0) 1.0s×0〜1 0.5				(3.0) 2.0s×0〜1 1.0 ×3 0.5多		多	4.0
025	中板降1-40	9-4-011	中津式	Fc2−	10YR4/1 褐灰	10YR6/3 にぶい黄橙			(2.0) (0.5?)		?	(2.0) 1.0s×0〜1 0.5少	2.0s×0〜1 1.0 ×2 0.5	少〜中	3.0
026	中板降1-43	9-4-037	中津式	Fc1+	10YR4/1 褐灰	10YR8/4 浅黄橙			?			(2.0) 1.0s×1〜2 0.5	(3.0) (2.0) 1.0b×1 0.5	中	2.5
027	中板降1-44	9-4-006	中津式	A2−	10YR5/2 灰黄褐	2.5Y5/1 黄灰	(2.0) 1.0s×0〜1 0.5多					(5.0) (3.0) 2.0s×0〜1 1.0 ×3〜4 0.5多		多	4.5
028	中板降1-45	9-4-012	中津式	Fc1+	2.5Y8/3 淡黄	2.5Y5/1 黄灰			(1.0) 0.5少		(5.0)	(2.0) 1.0b×1 0.5	(3.0) 1.0b×1 0.5	少〜中	2.0

No.	報告番号	実測番号	土器型式	胎土分類	色調		含有砂粒種とその大きさ							砂粒量	
					内面	外面	角閃石	雲母	結晶片岩	凝り礫・酸化粒	砂岩・泥岩	無色鉱物	その他有色砂粒	0.5mm以下細粒	1mm以上砂粒数
029	中板降3-2	9-4-043	中津式	Fa2−	10YR4/3 にぶい黄橙	7.5YR6/4 にぶい橙	(<0.5)	(<0.5)				(4.0) 2.0s×0〜1 1.0 ×0〜1 0.5多		中〜多	1.0
030	中板降3-4	9-4-017	中津式	Fa1−	10YR6/2 灰黄褐	N4/0 灰						(3.0) (2.0) 1.0s×0〜1 0.5多	(2.0) 0.5少	多	0.5
031	中板降3-6	9-4-044	中津式	G2+	10YR6/4 にぶい黄橙	5YR6/6 橙					(3.0) 2.0b×0〜1 1.0 ×2〜3 0.5			中	3.5
032	中板降3-7	9-4-009・023	中津式	D1+	10YR7/3 にぶい黄橙	10YR8/2 灰白			(3.0) (2.0) 1.0b×0〜1 0.5			(1.0) 0.5	(1.0) 0.5	少〜中	0.5
033	中板降3-8	9-4-014	中津式	Fc2+	10YR4/2 灰黄褐	10YR6/3 にぶい黄橙					?	(5.0) (3.0) 2.0b×0〜1 1.0 ×3 0.5多	(2.0) 1.0b×0〜1 0.5	中〜多	4.0
034	中板降3-9	9-4-051	中津式	Fc1+	5YR6/4 にぶい橙	7.5YR5/3 にぶい褐		(<0.5)	(3.0) (1.0) (0.5)		?	1.0b×1〜2 0.5	1.0b×1〜2 0.5	多	3.0
035	中板降3-12	9-4-016	福田KⅡ式	Fa1+	2.5Y5/1 黄灰	2.5Y5/1 黄灰	(0.5)			(1.0) (0.5)		(2.0) 1.0b×3 0.5多		多	3.0
036	中板降3-17	9-4-036	中津式	Fa1−	10YR6/2 灰黄褐	7.5YR6/4 にぶい橙	0.5少					(2.0) 1.0s×1 0.5多		中〜多	1.0
037	中板降4-1	9-4-002	中津式	A2+	10YR3/1 黒褐	10YR3/1 黒褐	1.0s×0〜1 0.5少	(2.0) (1.0) (0.5)				(3.0) 2.0b×1 1.0 ×3 0.5多		中	4.5
038	中板降4-3	9-4-003	中津式	Fc2−	10YR5/2 灰黄褐	10YR6/2 灰黄褐			(3.0) 0.5?	(2.0)		2.0s×1 1.0 ×1〜2 0.5多	(4.0) 2.0s×1 1.0 ×1〜2 0.5	中〜多	5.0
039	中板降4-4	9-4-001	中津式	D1+	2.5Y4/1 黄灰	2.5Y5/2 暗灰黄			1.0s×0〜1 0.5			(6.0) (2.0) 1.0b×1 0.5多	(3.0) (0.5)	中	1.5
040	中板降4-34	9-314	四ツ池式	Fc2−	10YR8/4 浅黄橙	10YR7/3 にぶい黄橙						(4.0) 2.0s×0〜1 1.0 ×0〜1 0.5	(2.0) 1.0s×0〜1 0.5	中	1.5
041	中板降5-1	9-1-046	福田KⅡ式	Fa1−	N3/0 暗灰	N4/0 灰		(0.5)				1.0s×0〜1 0.5多		中〜多	0.5
042	中板降5-2	9-1-030	北白川C式	Fc1−	7.5YR6/4 にぶい橙	7.5YR7/4 にぶい橙			(2.0) (1.0) 0.5少			(2.0) 1.0s×1 0.5	(3.0) 1.0s×1 0.5	中	2.0
043	中板降5-4	9-1-039	福田KⅡ式	Fc1−	10YR4/2 灰黄褐	10YR6/3 にぶい黄橙						1.0s×0〜1 0.5	(1.0) 0.5	中	0.5
044	中板降5-5	9-1-040	福田KⅡ式	Fa1−	10YR4/1 褐灰	10YR4/2 灰黄褐				(1.0)		(2.0) 1.0s×0〜1 0.5多		多	0.5
045	中板降5-7	9-1-047	四ツ池式?	Fc1−	2.5Y5/1 黄灰	10YR4/1 褐灰	?	?				(5.0) (3.0) 1.0s×0〜1 0.5	(3.0) (2.0) (1.0) (0.5)	少〜中	0.5
046	中板降5-8	9-1-037	四ツ池式?	B2−	7.5YR7/6 橙	5YR6/6 橙		(2.0) 1.0s×0〜1 0.5				2.0s×0〜1 1.0 ×0〜1 0.5多		多	1.5
047	中板降5-9	9-1-042	北白川C式?	Fa1+	10YR6/3 にぶい黄橙	10YR5/2 灰黄褐		(1.0)				(3.0) 1.0b×0〜1 0.5多		多	0.5
048	中板降5-10	9-1-041	四ツ池式	AB2−	7.5YR6/6 橙	7.5YR7/6 橙	(1.0) 0.5少	(1.0) 0.5少				(5.0) (4.0) 2.0s×0〜1 1.0 ×1 0.5多		多	1.5
049	中板降5-11	9-1-049	北白川C式	Fa2+	7.5YR6/4 にぶい橙	7.5YR6/4 にぶい橙	?	?		(0.5)		2.0b×0〜1 1.0 ×0〜1 0.5多		多	1.0
050	中板降5-12	9-1-057	四ツ池式?	B2−	7.5YR7/6 橙	7.5YR6/6 橙	(1.0)	(2.0) 1.0b×0〜1 0.5				(5.0) (3.0) 2.0s×0〜1 1.0 ×2〜3 0.5多		多	3.5
051	中板降5-16	9-1-063	四ツ池式	AB2−	10YR5/2 灰黄褐	10YR5/3 にぶい黄橙	(3.0) 1.0b×2 0.5多	(1.0) <0.5				(3.0) 2.0s×0〜1 1.0 ×2 0.5		多	4.5
052	中板降5-20	9-1-058	四ツ池式?	B1−	7.5YR7/4 にぶい橙	10YR7/4 にぶい黄橙		(1.0) <0.5		(1.0) 0.5		(2.0) 1.0s×0〜1 0.5		少〜中	0.5
053	中板降5-23	9-1-060	北白川上層式1期	Fa2−	10YR7/4 にぶい黄橙	10YR4/2 灰黄褐				(1.0)		2.0s×0〜1 1.0 ×1〜2 0.5多		中〜多	2.0
054	中板降5-24	9-1-035	北白川上層式1期	BE2+	7.5YR7/6 橙	10YR5/4 にぶい黄橙		(2.0) 1.0s×0〜1 0.5		(2.0) 1.0s×0〜1 0.5		(4.0) (3.0) 2.0b×0〜1 1.0 ×1 0.5多		中〜多	2.5
055	中板降5-25	9-1-034	四ツ池式	G1−	2.5Y8/2 灰白	10YR7/4 にぶい黄橙	?	0.5少			(2.0) 1.0s×0〜1 0.5	(2.0) 1.0s×0〜1 0.5多		中〜多	2.0
056	中板降5-28	9-1-031	四ツ池式?	D1+	7.5YR7/6 橙	10YR7/4 にぶい黄橙			(2.0) 1.0b×1〜2 0.5多			1.0s×0〜1 0.5少	(1.0) (0.5)	中〜多	2.0

附表２　土器胎土観察表（２）

No.	報告番号	実測番号	土器型式	胎土分類	色調		含有砂粒種とその大きさ							砂粒量	
					内面	外面	角閃石	雲母	結晶片岩	凝り礫・酸化粒	砂岩・泥岩	無色鉱物	その他有色砂粒	0.5mm以下細粒	1mm以上砂粒数
057	中板降5-30	9-1-027	北白川上層式1期	AB2−	10YR7/4にぶい黄橙	2.5Y5/1黄灰	0.5少	1.0s×0～1 0.5		(2.0) (4.0) (0.5)		(4.0) (3.0) 2.0s×0～1 1.0 ×1 0.5		中	2.0
058	中板降6-1	9-1-036	北白川上層式1期	B1＋	10YR4/1褐灰	10YR5/2灰黄褐		(2.0 1.0b×0～1 0.5				(2.0) 1.0s×0～1 0.5多		多	1.0
059	中板降6-7	9-1-064	北白川上層式1期	Fc1＋	10YR7/2にぶい黄橙	10YR7/3にぶい黄橙						(5.0) (3.0) (2.0) 1.0s×0～1 0.5	(4.0) (3.0) 0.5?	中	0.5
060	中板降7-1	9-1-081	四ツ池式?	A1−	7.5YR6/6橙	10YR4/1褐灰	<0.5多	(<0.5)				(2.0) 1.0s×0～1 0.5多		多	0.5
061	中板降7-2	9-1-080	北白川上層式1・2期	A2−	10YR6/4にぶい黄橙	10YR5/3にぶい黄褐	<0.5多	(<0.5)				2.0s×0～1 1.0 ×1～2 0.5		多	2.0
062	中板降7-3	9-1-082	北白川上層式1期	Fc1−	10YR4/2灰黄褐	10YR4/1褐灰		(1.0				1.0s×0～1 0.5多	(2.0) (1.0) 0.5少	多	0.5
063	中板降7-4	9-1-083	北白川上層式1期	AB1＋	2.5Y7/3浅黄	10YR4/2灰黄褐	(1.0) 0.5多	(2.0 1.0b×0～1 0.5				(3.0) (2.0) 1.0s×0～1 0.5多		多	1.0
064	中板降7-22	9-1-074	福田ＫⅡ式	B1−	10YR5/3にぶい黄褐	10YR6/3にぶい黄橙		1.0s×1～2 (0.5)				1.0s×1 0.5多		多	2.5
065	中板降7-23	9-1-073	福田ＫⅡ式?	Fa1＋	7.5YR7/4にぶい橙	10YR4/2灰黄褐		(0.5)		(1.0)		(3.0) (3.0) 1.0s×1 0.5多		多	1.0
066	中板降7-24	9-1-084	北白川上層式1期	AB1＋	10YR4/3にぶい黄褐	10YR4/2灰黄褐	(2.0) 1.0b×0～1 0.5多	(1.0 0.5多				(2.0) 1.0s×1 0.5多		多	1.5
067	中板降9-2	9-1-087	北白川Ｃ式	D2−	2.5Y6/1黄灰	10YR7/2にぶい黄橙			(3.0) 2.0s×1 1.0 ×2 0.5多	(2.0)		(2.0) (1.0) 0.5		多	3.0
068	中板降9-3	9-1-086	北白川Ｃ式	Fa2−	5YR5/6明赤褐	5YR6/6橙		(2.0 (1.0		?		(4.0) (3.0) 2.0s×0～1 1.0 ×2～3 0.5多		多	3.0
069	中板降9-5	9-1-089	北白川Ｃ式?	D2−	10YR6/3にぶい黄橙	10YR7/4にぶい黄橙		(<0.5)	(3.0) (2.0) (1.0) 0.5			(2.0) 1.0s×0～1 0.5	(4.0) 2.0s×0～1 1.0 ×0～1 0.5	少～中	1.5
070	中板降9-11	9-1-102	四ツ池式?	B2−	10YR4/2灰黄褐	10YR4/2灰黄褐	(1.0)	(2.0 1.0b×1 0.5				(3.0) 2.0s×0～1 1.0 ×1 0.5		中	2.5
071	中板降9-15	9-1-101	四ツ池式	D1−	7.5YR4/2灰褐	7.5YR7/4にぶい橙			(1.0) 0.5少			(2.0) 1.0s×0～1 0.5	1.0s×1 0.5多	中～多	0.5
072	中板降9-16	9-1-098	四ツ池式	Fc1＋	10YR7/4にぶい黄橙	10YR7/3にぶい黄橙		(0.5)	0.5			(2.0) 1.0s×0～1 0.5	1.0b×0～1 0.5多	多	1.0
073	中板降9-17	9-1-097	四ツ池式	Fc1＋	2.5Y4/1黄灰	2.5Y4/1黄灰		(1.0				(2.0) 1.0s×0～1 0.5	(2.0) (1.0) 0.5	中	0.5
074	中板降9-25	9-1-118	北白川上層式1・2期	A1−	7.5YR5/4にぶい褐	10YR5/3にぶい黄褐	(0.5) <0.5多	(1.0 (0.5) <0.5少				(2.0) 1.0s×0～1 0.5多		多	0.5
075	中板降9-26	9-1-113	北白川上層式1・2期	Fc1＋	10YR5/2灰黄褐	10YR4/1褐灰						(2.0) 1.0s×1～2 0.5	(2.0) 1.0b×1 0.5	少～中	2.5
076	中板降9-27	9-1-114	北白川上層式1・2期	B1＋	7.5YR5/3にぶい褐	7.5YR4/2灰褐	(0.5)	1.0b×0～1 0.5				(2.0) 1.0s×1 0.5多		多	1.5
077	中板降9-28	9-1-111	北白川上層式1期	A1＋	10YR6/4にぶい黄橙	7.5YR5/4にぶい褐	0.5多	(0.5)				(3.0) (2.0) 1.0s×2 0.5		多	2.0
078	中板降9-29	9-1-109	北白川上層式1期	AB1＋	2.5Y3/1黒褐	2.5Y3/1黒褐	(1.0) 0.5少	(1.0 0.5少				(2.0) 1.0s×0～1 0.5多		中～多	0.5
079	中板降9-31	9-1-108	北白川上層式1・2期	A2−	5YR5/6明赤褐	7.5YR4/2灰褐	(1.0) (0.5) <0.5多	(0.5)				(4.0) (3.0) 2.0s×0～1 1.0 ×2 0.5多		多	2.5
080	中板降9-32	9-1-106	北白川上層式3期?	A2＋	5YR6/8橙	5YR6/6橙	(1.0) 0.5少	(1.0 (0.5				(4.0) (3.0) 2.0s×1 1.0 ×4 0.5多		多	5.0
081	中板降9-33	9-1-104	北白川上層式2期	D1＋	N3/0暗灰	10YR6/3にぶい黄橙			(4.0) (2.0) 1.0s×0～1 0.5			(5.0) (2.0) (1.0) 0.5少		少	0.5
082	中板降10-6	9-1-088	四ツ池式	Fa1−	10YR6/2灰黄褐	10YR6/3にぶい黄橙	(<0.5)	(<0.5)				(2.0) 1.0s×0～1 0.5多		多	0.5
083	中板降10-10	9-1-266	北白川上層式3期?	Fa1−	10YR3/1黒褐	10YR3/1黒褐						1.0s×0～1 0.5多	(1.0)	多	0.5
084	中板降10-28	9-1-141	北白川Ｃ式	AB2−	10YR4/2灰黄褐	10YR5/2灰黄褐	(2.0) 1.0b×1 0.5多	1.0b×0～1 0.5少				2.0s×0～1 1.0 ×3 0.5多		多	5.0
085	中板降11-3	9-1-267	北白川上層式3期	B2＋	5YR6/8橙	10YR5/4にぶい黄橙	(1.0)	1.0b×0～1 0.5少				(3.0) 2.0b×0～1 1.0 ×1～2 0.5多		多	2.5
086	中板降13-16	9-1-158	北白川Ｃ式	B1＋	2.5Y5/3黄褐	2.5Y5/2暗灰黄	(<0.5?)	(1.0) 0.5		(2.0)		(3.0) (2.0) 1.0b×0～1 0.5		中～多	0.5
087	中板降13-18	9-1-163	四ツ池式	Fc1−	10YR6/3にぶい黄橙	10YR6/3にぶい黄橙						(2.0) 1.0s×0～1 0.5	(5.0) 1.0s×0～1 0.5多	多	1.0
088	中板降13-21	9-1-289	四ツ池式	AB1＋	10YR5/3にぶい黄褐	10YR4/1褐灰	1.0b×0～1 0.5多	(1.0) 0.5				(2.0) 1.0b×1～2 0.5多		多	2.0
089	中板降13-22	9-1-166	四ツ池式	Fa1＋	2.5Y4/1黄灰	10YR5/2灰黄褐						(3.0) (2.0) 1.0s×1 0.5	(2.0)	少～中	1.0
090	中板降13-23	9-1-167	四ツ池式	D1＋	7.5YR6/4にぶい橙	10YR5/3にぶい黄褐			(8.0) (5.0) 1.0b×0～1 0.5多			(1.0) 0.5		中～多	0.5
091	中板降13-24	9-1-170	北白川Ｃ式?	Fc1＋	10YR6/4にぶい黄橙	10YR7/4にぶい黄橙					(2.0)	(2.0) 1.0b×2 0.5	(3.0) (2.0) 1.0s×1 0.5	中	3.0
092	中板降13-27	9-1-165	四ツ池式	AB1＋	2.5Y3/1黒褐	10YR4/2灰黄褐	1.0s×0～1 0.5	(1.0) 0.5少				(2.0) 1.0b×1～2 0.5多		中～多	2.0
093	中板降13-28	9-1-162	四ツ池式?	Fc1＋	10YR4/2灰黄褐	10YR7/4にぶい黄橙						(3.0) (2.0) 1.0b×1 0.5	(2.0) 1.0b×1～2 0.5	中	2.5
094	中板降13-29	9-1-291	四ツ池式?	AB1＋	5YR6/6橙	10YR4/2灰黄褐	(0.5) <0.5	0.5少				(2.0) 1.0b×0～1 0.5多		多	0.5
095	中板降13-30	9-1-169	四ツ池式?	AB1−	2.5Y4/2暗灰黄	2.5Y4/2暗灰黄	(1.0) 0.5少	0.5少				(2.0) 1.0s×0～1 0.5		中～多	0.5
096	中板降14-1	9-1-280	北白川上層式1期	AB1＋	10YR5/4にぶい黄褐	10YR4/2灰黄褐	(3.0) 1.0b×0～1 0.5多	1.0b×0～1 0.5				(3.0) (2.0) 1.0b×1～2 0.5多		多	2.5
097	中板降14-2	9-1-196	北白川上層式1期	AB2−	10YR5/3にぶい黄褐	10YR4/2灰黄褐	1.0s×0～1 0.5多	(2.0) 1.0s×0～1 0.5				(3.0) 2.0s×0～1 1.0 ×3 0.5		多	4.5
098	中板降14-5	9-1-178	北白川上層式1期	B2＋	7.5YR6/6橙	10YR6/6明黄褐	(0.5)	(2.0) 1.0b×0～1 0.5				(4.0) 2.0b×0～1 1.0 ×2～3 0.5多		多	3.5
099	中板降14-6	9-1-277	北白川上層式1・2期	Fc1−	10YR7/2にぶい黄橙	10YR6/2灰黄褐				(1.0)		1.0s×0～1 0.5多	(1.0) 0.5	多	0.5
100	中板降14-9	9-1-205	北白川上層式1・2期	B1＋	10YR7/4にぶい黄橙	10YR6/2灰黄褐		(2.0) 1.0b×0～1 0.5少		(1.0)		(3.0) 1.0b×1 0.5多		多	1.5
101	中板降14-10	9-1-272	北白川上層式1期	AB1＋	10YR6/4にぶい黄橙	10YR5/3にぶい黄褐	(2.0) 1.0s×0～1 0.5多	(1.0) 0.5少				(5.0) (4.0) (2.0) 1.0b×1 0.5		多	1.5
102	中板降14-11	9-1-275	北白川上層式1・2期	AE1＋	7.5YR6/6橙	10YR7/4にぶい黄橙	(0.5) <0.5多	(1.0) (0.5)		1.0s×0～1 0.5		(2.0) 1.0b×1～2 0.5		多	2.0
103	中板降14-12	9-1-172	北白川上層式1・2期	BD1＋	10YR7/4にぶい黄橙	10YR6/3にぶい黄橙		(2.0) 1.0b×0～1 0.5少	(4.0) (2.0) (1.0) 0.5			1.0s×1～2 0.5多		多	2.0
104	中板降14-14	9-1-174	北白川上層式1・2期	Fc1−	2.5Y4/1黄灰	2.5Y5/2暗灰黄						(2.0) 1.0s×0～1 0.5多	0.5	中～多	0.5
105	中板降14-16	9-1-180	北白川上層式1・2期	AB1＋	7.5YR4/3褐	10YR4/2灰黄褐	(1.0) <0.5	1.0b×0～1 0.5少 <0.5少				(2.0) 1.0b×1 0.5多		多	1.5
106	中板降14-17	9-1-295	北白川上層式1期	AB2＋	5YR6/8橙	7.5YR6/4にぶい橙	<0.5多	1.0s×0～1 0.5 <0.5				2.0b×0～1 1.0 ×4 0.5多		多	5.0
107	中板降14-20	9-1-192	北白川上層式1期	Fa2−	2.5Y5/2暗灰黄	2.5Y5/2暗灰黄	(<0.5)	(<0.5)				(3.0) 2.0s×1 1.0 ×3～4 0.5多		多	4.5
108	中板降14-21	9-1-296	北白川Ｃ式?	DE2＋	2.5Y7/6橙	5YR7/6橙	(<0.5)	(<0.5)	2.0b×1 1.0 ×3 0.5多	1.0s×1 0.5		(2.0) 1.0b×0～1 0.5少		多	5.5
109	中板降14-23	9-1-200	北白川上層式1・2期	BE2＋	10YR5/2灰黄褐	7.5YR5/3にぶい褐		(2.0) 1.0b×0～1 0.5少		(2.0) (1.0) 0.5少		(4.0) (3.0) 2.0b×0～1 1.0 ×1～2 0.5多		多	2.5
110	中板降14-26	9-1-284	北白川上層式2期	Fa1＋	10YR5/3にぶい黄褐	10YR6/3にぶい黄橙		(<0.5)				(3.0) (2.0) 1.0b×1 0.5多		多	1.0
111	中板降14-29	9-1-194	北白川上層式3期	Fa2−	10YR5/4にぶい黄褐	10YR4/2灰黄褐	(<0.5)	(<0.5)				2.0s×0～1 1.0 ×3 0.5多	(1.0)	中～多	3.5

附表３　土器胎土観察表（３）

No.	報告番号	実測番号	土器型式	胎土分類	色調		含有砂粒種とその大きさ							砂粒量	
					内面	外面	角閃石	雲母	結晶片岩	凝り礫・酸化粒	砂岩・泥岩	無色鉱物	その他有色砂粒	0.5mm以下細粒	1mm以上砂粒数
112	中板降14-30	9-1-171	福田ＫⅡ式	Fc1－	10YR6/3 にぶい黄橙	10YR5/2 灰黄褐		(0.5)		(0.5)		(3.0) 2.0) 2.0) 1.0s×0～1 0.5多	(2.0 1.0s×0～1 0.5	中～多	1.0
113	中板降14-32	9-1-191	北白川上層式3期	B1＋	10YR7/4 にぶい黄橙	10YR8/3 浅黄橙		1.0b×0～1 0.5		(1.0 (0.5		(2.0) 1.0s×2～3 0.5多		中～多	3.0
114	中板降14-33	9-1-193	北白川上層式3期	AB1＋	5YR6/6 橙	7.5YR6/6 橙	<0.5	(1.0) <0.5				(2.0) 1.0b×2～3 0.5多		多	2.5
115	中板降15-1	9-1-177	北白川上層式１・２期	E1＋	10YR8/3 浅黄橙	10YR8/3 浅黄橙				(1.0) 0.5少	(2.0)	(4.0) 1.0b×1 0.5	(2.0 1.0b×1 0.5	中～多	2.0
116	中板降15-2	9-1-186	北白川上層式１・２期	Fa1＋	10YR5/3 にぶい黄橙	10YR5/3 にぶい黄橙		(1.0) 0.5少				(2.0) 1.0b×1 0.5多		多	1.0
117	中板降15-3	9-1-187	北白川上層式1期	Fa1＋	10YR7/3 にぶい黄橙	5Y4/1 灰		(1.0) (0.5)				(3.0) (2.0) 1.0b×2 0.5多		多	2.0
118	中板降15-5	9-1-185	北白川上層式１・２期	G1＋	N5/0 灰	10YR8/2 灰白					(3.0) (2.0) 1.0b×0～1 0.5	(2.0) 1.0s×0～1 0.5	(2.0 1.0b×0～1 0.5多	多	1.5
119	中板降15-6	9-1-279	北白川上層式１・２期	Fa1－	10YR6/3 にぶい黄橙	10YR6/3 にぶい黄橙	(0.5)	(1.0) (0.5)				(3.0) (2.0) 1.0s×0～1 0.5多	(2.0	多	0.5
120	中板降15-29	9-1-265	北白川上層式3期?	Fa1－	10YR5/2 灰黄褐	10YR5/2 灰黄褐		<0.5				(3.0) (2.0) 1.0s×0～1 0.5多		多	0.5
121	中板降16-3	9-1-202	北白川上層式2期	D3－	10YR7/4 にぶい黄橙	10YR6/3 にぶい黄橙			(4.0) 3.0s×0～1 2.0 ×0～1 1.0 ×2 0.5多			(3.0) (2.0) 1.0b×0～1 0.5	(2.0 (1.0	多	3.5
122	中板降16-4	9-1-273	北白川上層式1期	AB1＋	5YR5/6 明赤褐	7.5YR5/4 にぶい褐	(0.5) <0.5	0.5 <0.5		(2.0		(4.0) (2.0) 1.0b×0～1 0.5多		多	0.5
123	中板降16-5	9-1-274	北白川上層式1期	B1＋	10YR6/3 にぶい黄橙	10YR6/3 にぶい黄橙	(0.5)	1.0b×0～1 0.5				(3.0) (2.0) 1.0b×1～2 0.5多		多	2.0
124	中板降16-11	9-1-201	北白川上層式2期	Fc1＋	N4/0 灰	10YR3/1 黒褐				(2.0		(2.0) 1.0s×0～1 0.5多	(2.0 1.0s×0～1 0.5少	中～多	1.0
125	中板降17-1	9-1-269	北白川上層式１・２期	A0	7.5YR5/6 明褐	10YR5/4 にぶい黄褐	(1.0 0.5多					(2.0) (1.0) 0.5多		多	0.0
126	中板降17-2	9-1-268	四ツ池式	A1－	10YR4/1 褐灰	10YR4/1 褐灰	(1.0 0.5					(3.0) (2.0) 1.0s×0～1 0.5多		多	0.5
127	中板降18-1	9-1-335	北白川Ｃ式	Fa1＋	10YR6/3 にぶい黄橙	10YR7/3 にぶい黄橙		(1.0)				(6.0) (5.0) (3.0) (2.0) 1.0b×1 0.5		中～多	1.0
128	中板降18-2	9-1-334	北白川Ｃ式	D2＋	7.5YR7/4 にぶい橙	10YR7/3 にぶい黄橙			2.0b×0～1 1.0 ×3 0.5			(2.0) (1.0) 0.5少	(1.0 (0.5)	中	3.5
129	中板降18-3	9-1-333	北白川Ｃ式?	Fa2－	7.5YR5/4 にぶい褐	7.5YR5/3 にぶい褐		(1.0)				(5.0) 2.0s×0～1 1.0 ×2～3 0.5多	?	多	3.0
130	中板降18-5	9-1-332	北白川Ｃ式	B2－	10YR5/2 灰黄褐	10YR7/4 にぶい黄橙		(2.0) 1.0b×1～2 0.5				(3.0) 2.0s×0～1 1.0 ×1～2 0.5		中	3.5
131	中板降18-8	9-1-336	北白川Ｃ式	D1＋	10YR6/2 灰黄褐	2.5Y5/1 黄灰			(3.0) (2.0) (1.0) 0.5少			(2.0) 1.0b×1～2 0.5	(0.5)	中	1.5
132	中板降18-10	9-1-341	福田ＫⅡ式	Fa1－	2.5Y4/1 黄灰	10YR7/4 にぶい黄橙						1.0s×0～1 0.5多		多	0.5
133	中板降18-11	9-1-340	四ツ池式	Fc1－	10YR6/3 にぶい黄橙	10YR5/2 灰黄褐						(2.0) 1.0s×1 0.5	(1.0 (0.5)	少～中	1.0
134	中板降18-12	9-1-342	四ツ池式?	AB2＋	10YR7/4 にぶい黄橙	5Y4/1 灰	<0.5多	(2.0) (1.0) 0.5 <0.5多				2.0b×1 1.0 ×3 0.5多	?	多	4.0
135	中板降18-13	9-1-343	四ツ池式?	AB2－	10YR5/4 にぶい黄橙	10YR3/2 黒褐	1.0s×0～1 0.5多	1.0s×0～1 0.5少				(4.0) (3.0) 2.0s×1 1.0 ×2 0.5		多	3.0
136	中板降18-14	9-1-353	北白川上層式1期	Fc1＋	2.5Y8/2 灰白	10YR8/3 浅黄橙			(1.0)	(1.0)	(2.0) 0.5少	1.0b×0～1 0.5	(2.0 1.0b×0～1 0.5	中～多	1.0
137	中板降18-15	9-1-350	北白川上層式1期	B2＋	10YR5/3 にぶい黄褐	10YR5/2 灰黄褐	(0.5)	1.0b×0～1 0.5				(3.0) 2.0b×0～1 1.0 ×0～1 0.5		中	1.5
138	中板降18-16	9-1-349	北白川上層式1期	AB1＋	2.5Y3/2 黒褐	10YR4/2 灰黄褐	(1.0 0.5少	(3.0) (2.0) (1.0) 0.5				(4.0) (3.0) 1.0b×2 0.5多		多	2.0

No.	報告番号	実測番号	土器型式	胎土分類	色調		含有砂粒種とその大きさ							砂粒量	
					内面	外面	角閃石	雲母	結晶片岩	凝り礫・酸化粒	砂岩・泥岩	無色鉱物	その他有色砂粒	0.5mm以下細粒	1mm以上砂粒数
139	中板降18-17	9-1-352	北白川上層式1期	D2＋	10YR7/4 にぶい黄橙	7.5YR7/6 橙			(4.0) (3.0) 2.0b×1 1.0 ×4 0.5多	(1.0)		(3.0) (2.0) (1.0) 0.5		多	5.0
140	中板降18-18	9-1-354	北白川上層式2期	B2－	2.5Y8/3 淡黄	2.5Y6/1 黄灰	(1.0) (0.5)	(2.0) 1.0b×0～1 0.5				(3.0) 2.0s×0～1 1.0 ×2～3 0.5多		多	3.5
141	中板降18-20	9-1-378	北白川上層式１・２期	A1＋	10YR6/4 にぶい黄橙	10YR4/2 灰黄褐	(1.0) 0.5多	?				(3.0) (2.0) 1.0b×0～1 0.5		多	0.5
142	中板降18-21	9-1-361	北白川上層式2期	Fa2＋	5YR6/6 橙	7.5YR6/4 にぶい橙	0.5少	(1.0) 0.5少		(<0.5)		(4.0) 2.0b×0～1 1.0 ×2 0.5多		多	2.5
143	中板降18-22	9-1-359	北白川上層式2期	AB1＋	7.5YR6/4 にぶい橙	10YR4/2 灰黄褐	(1.0) 0.5多	(1.0) 0.5				(4.0) (3.0) (2.0) 1.0b×0～1 0.5		中	0.5
144	中板降18-23	9-1-351	北白川上層式1期	AB1＋	2.5Y6/1 黄灰	5Y5/1 灰	(1.0) 0.5多	(1.0) 0.5				(3.0) (2.0) 1.0b×1 0.5多		多	1.0
145	中板降18-24	9-1-371	北白川上層式2期	Fc1＋	7.5YR7/4 にぶい橙	10YR8/4 浅黄橙			(2.0 (1.0 (0.5)			(3.0) 1.0s×1 0.5多	1.0b×0～1 0.5	多	1.5
146	中板降18-25	9-1-356	北白川上層式1期	AB2－	10YR5/3 にぶい黄橙	10YR3/2 黒褐	1.0s×0～1 0.5	1.0s×0～1 0.5				(3.0) 2.0s×0～1 1.0 ×1～2 0.5多		多	3.0
147	中板降18-26	9-1-376	北白川上層式１・２期	Fc1－	10YR7/2 にぶい黄橙	10YR7/2 にぶい黄橙						1.0s×0～1 0.5多	0.5	多	0.5
148	中板降18-29	9-1-421	北白川上層式1期	D1＋	10YR6/4 にぶい黄橙	7.5YR6/4 にぶい橙			(9.0 (4.0 (1.0 0.5			1.0s×0～1 0.5少	1.0b×0～1 0.5多	多	1.0
149	中板降19-3	9-1-373	北白川上層式1期	Fc1－	10YR8/2 灰白	10YR6/2 灰黄褐				(1.0) (0.5)		0.5少	1.0s×0～1 0.5	少	0.5
150	中板降19-4	9-1-372	北白川上層式1期	AB1＋	10YR3/1 黒褐	10YR4/2 灰黄褐	(1.0) 0.5多	(2.0) 1.0b×0～1 0.5				(3.0) (2.0) 1.0b×1 0.5		多	1.5
151	中板降19-5	9-1-345	北白川上層式2期	B1＋	5YR6/6 橙	7.5YR5/3 にぶい褐		1.0b×0～1 0.5少		(1.0) (0.5)		1.0s×0～1 0.5多		多	1.0
152	中板降19-6	9-1-344	北白川上層式2期	Fc1－	10YR6/2 灰黄褐	2.5Y6/2 灰黄		(1.0) (0.5)			(0.5)	(2.0) 1.0s×0～1 0.5多	(1.0) 0.5少	多	0.5
153	中板降19-7	9-1-347	北白川上層式2期	B1－	7.5YR5/3 にぶい褐	10YR5/3 にぶい黄褐		1.0s×0～1 0.5				1.0s×0～1 0.5多		多	1.0
154	中板降19-8	9-1-348	北白川上層式2期	AB1－	10YR4/3 にぶい黄褐	10YR5/3 にぶい黄褐	(1.0) 0.5少	(1.0) 0.5				(3.0) (2.0) 1.0s×0～1 0.5多		多	0.5
155	中板降19-11	9-1-362	北白川上層式2期	D1＋	10YR4/2 灰黄褐	10YR4/1 褐灰		(1.0)	(1.0 0.5少	(0.5)		1.0s×0～1 0.5	1.0b×0～1 0.5	中	1.0
156	中板降19-21	9-1-374	北白川上層式１・２期	AB1＋	10YR5/4 にぶい黄橙	10YR4/2 灰黄褐	(3.0) (2.0) 1.0s×0～1 0.5多	(3.0) 1.0s×0～1 0.5				(6.0) (4.0) (2.0) 1.0b×1 0.5		多	2.0
157	中板降20-14	9-1-379	北白川上層式１・２期	E1－	10YR6/2 灰黄褐	10YR8/3 浅黄橙				(0.5少		(3.0) (2.0) 1.0s×0～1 0.5	1.0s×0～1 0.5	中	1.0
158	中板降20-15	9-1-380	北白川上層式１・２期	E1＋	10YR8/4 浅黄橙	10YR8/3 浅黄橙				1.0b×0～1 0.5		(3.0) (2.0) 1.0b×1～2 0.5多	(2.0) (1.0) 0.5	多	2.0
159	中板降20-19	9-1-411	北白川上層式１・２期	Fc1＋	7.5YR6/4 にぶい橙	7.5YR4/2 灰褐	(0.5)	(1.0)		(1.0) (0.5)		(2.0) 1.0b×0～1 0.5多	(1.0) 0.5	中～多	0.5
160	中板降21-4	9-1-445	北白川上層式1期	Fc2－	10YR4/1 褐灰	7.5YR4/2 灰褐						2.0s×0～1 1.0 ×2～3 0.5多	(2.0) (1.0) (0.5)	多	3.0
161	中板降21-6	9-1-442	福田ＫⅡ式	Fa1＋	10YR6/6 明黄褐	10YR7/4 にぶい黄橙			(2.0			(3.0) 1.0b×1 0.5多		多	1.0
162	中板降21-8	9-1-433	四ツ池式	B2－	7.5YR7/6 橙	7.5YR6/4 にぶい橙		(2.0) 1.0b×0～1 0.5				2.0s×0～1 1.0 ×1 0.5		中	2.0
163	中板降21-10	9-1-441	北白川上層式2期	Fc1－	10YR5/2 灰黄褐	10YR4/1 褐灰						(2.0) 1.0s×0～1 0.5	(1.0) 0.5少	中	0.5
164	中板降21-11	9-1-436	北白川上層式１・２期?	AB2＋	2.5Y5/3 黄褐	2.5Y3/1 黒褐	(3.0) (2.0) 1.0s×0～1 0.5	(2.0) 0.5		(3.0)		(3.0) 2.0b×0～1 1.0 ×2 0.5		多	3.0
165	中板降21-14	9-1-446	北白川上層式１・２期	AB1＋	2.5Y4/1 黄灰	10YR4/2 灰黄褐	<0.5	(0.5) <0.5多				(4.0) (3.0) (2.0) 1.0b×1～2 0.5多		多	1.5
166	中板降21-15	9-1-448	北白川上層式１・２期	Fc1－	10YR7/3 にぶい黄橙	10YR6/2 灰黄褐						(3.0) (2.0) 1.0s×0～1 0.5	?	中	0.5

附表４　土器胎土観察表（４）

No.	報告番号	実測番号	土器型式	胎土分類	色調		含有砂粒種とその大きさ							砂粒量	
					内面	外面	角閃石	雲母	結晶片岩	腐り礫・酸化粒	砂岩・泥岩	無色鉱物	その他有色砂粒	0.5mm以下細粒	1mm以上砂粒数
167	中板降21-16	9-1-440	北白川上層式2期	B1＋	2.5YR6/3 淡黄	10YR5/2 灰黄褐		(2.0) 1.0s×0～1 0.5				(2.0) 1.0s×0～1 0.5		中	1.0
168	中板降21-17	9-1-443	北白川上層式1・2期	Fc1－	10YR4/2 灰黄褐	10YR5/2 灰黄褐	(0.5)					(2.0) 1.0s×0～1 0.5	(1.0) (0.5)	中	0.5
169	中板降21-18	9-1-444	北白川上層式2期	Fa2－	7.5YR5/4 にぶい褐	7.5YR5/4 にぶい褐	(1.0) (0.5)	(0.5)				(6.0) (4.0) (3.0) 2.0s×0～1 1.0 ×1 0.5多		多	1.5
170	中板降21-23	9-1-463	北白川C式?	Fc1－	10YR5/2 灰黄褐	7.5YR6/4 にぶい橙	(1.0)					(4.0) 1.0s×0～1 0.5	(3.0)	少～中	0.5
171	中板降21-25	9-1-438	北白川上層式2期	Fa1＋	10YR4/3 にぶい黄褐	10YR5/2 灰黄褐	(1.0)	(1.0)				(2.0) 1.0s×0～1 0.5多		多	0.5
172	中板降21-27	9-1-439	北白川上層式2期	BE1＋	10YR7/4 にぶい黄橙	10YR6/4 にぶい黄橙		1.0s×0～1 0.5多		(1.0) 0.5少		(2.0) 1.0s×1～2 0.5多		多	2.0
173	中板降21-28	9-1-449	北白川上層式2期	Fa3－	10YR5/2 灰黄褐	2.5Y5/2 暗灰黄	<0.5少	<0.5少				(4.0) 3.0s×0～1 2.0 ×0～1 1.0 ×2～3 0.5多		多	3.5
174	中板降22-1	9-1-464	北白川上層式1・2期	AB2－	2.5Y5/3 黄褐	10YR5/3 にぶい黄褐	1.0s×0～1 0.5多	(2.0) (1.0) 0.5少				2.0s×0～1 1.0 ×1～2 0.5		多	2.5
175	中板降22-4	9-1-450	北白川上層式1・2期	AB2－	10YR6/3 にぶい黄橙	10YR6/2 灰黄褐	(1.0) (0.5) <0.5	1.0s×0～1 0.5				(3.0) 2.0s×0～1 1.0 ×3 0.5多		多	4.0
176	中板降22-5	9-1-465	北白川上層式1・2期	Fc1＋	10YR4/2 灰黄褐	10YR4/2 灰黄褐		(1.0)				(2.0) 1.0s×2 0.5多	(2.0) 1.0s×0～1 0.5	多	2.5
177	中板降23-1	9-1-500	北白川C式	Fc2－	2.5YR3/3 淡黄	10YR8/3 浅黄橙					(3.0) (2.0) 0.5	2.0s×0～1 1.0 ×1 0.5	(2.0) 1.0s×0～1 0.5	中	2.0
178	中板降23-3	9-1-501	北白川C式	B2－	10YR6/3 にぶい黄橙	2.5Y6/2 灰黄		(3.0) (2.0) 1.0s×0～1 0.5少				(4.0) (3.0) 2.0s×1 1.0 ×3～4 0.5多		多	5.0
179	中板降23-12	9-1-507	福田KⅡ式?	B1－	2.5Y7/3 浅黄	2.5Y8/2 灰白		(1.0) (0.5) <0.5				(3.0) 1.0s×0～1 0.5多		多	0.5
180	中板降23-14	9-1-510	四ツ池式	Fa1＋	10YR6/3 にぶい黄橙	10YR5/2 灰黄褐		(1.0) (0.5)				1.0s×0～1 0.5		中	0.5
181	中板降25-26	9-2-043	北白川C式	D1＋	10YR7/3 にぶい黄橙	10YR7/3 にぶい黄橙			(3.0) 1.0s×0～1 0.5			(2.0) 1.0s×0～1 0.5		中	1.0
182	中板降25-27	9-2-042	北白川C式	Fa2－	10YR7/4 にぶい黄橙	7.5YR6/6 橙	?	(2.0) (0.5?)		(1.0)		(3.0) 2.0s×1 1.0 ×3 0.5		多	4.0
183	中板降25-28	9-2-041	北白川C式	E1＋	7.5YR6/4 にぶい橙	7.5YR6/4 にぶい橙		(1.0) (0.5)		0.5多		(2.0) 1.0s×1～2 0.5多		多	1.5
184	中板降25-38	9-2-056	福田KⅡ式	Fa1－	10YR6/3 にぶい黄橙	7.5YR7/6 橙						1.0s×0～1 0.5	?	中	0.5
185	中板降25-39	9-2-063	四ツ池式	AB2－	10YR3/1 黒褐	10YR5/2 灰黄褐	1.0s×0～1 0.5多	1.0×0～1 0.5				(3.0) 2.0s×1 1.0 ×2 0.5多		多	4.0
186	中板降25-40	9-2-038	福田KⅡ式	BE1＋	10YR5/3 にぶい黄褐	10YR7/3 にぶい黄橙	?	1.0s×1 0.5			1.0s×0～1 0.5	(2.0) 1.0s×2 0.5多		中	3.5
187	中板降25-43	9-2-064	四ツ池式	B1＋	7.5YR7/4 にぶい橙	10YR5/2 灰黄褐		1.0s×0～1 0.5				(5.0) (3.0) 1.0s×2 0.5	(2.0) (1.0)	中～多	2.5
188	中板降25-44	9-2-057	福田KⅡ式	A1＋	2.5Y6/3 にぶい黄	2.5Y4/1 黄灰	1.0s×0～1 0.5多	?				1.0s×0～1 0.5多		多	1.0
189	中板降25-45	9-2-061	四ツ池式?	Fa2－	7.5YR6/6 橙	10YR6/4 にぶい黄橙		(1.0)				(4.0) (3.0) 2.0s×1 1.0 ×3 0.5		中～多	4.0
190	中板降25-46	9-2-060	四ツ池式	E1－	10YR7/2 にぶい黄橙	10YR6/2 灰黄褐	?	?		(2.0) 1.0s×0～1 0.5		1.0s×0～1 0.5	(2.0)	少～中	1.0
191	中板降25-47	9-2-062	四ツ池式	AB1＋	2.5Y5/2 暗灰黄	10YR5/3 にぶい黄褐	(2.0) (1.0) 0.5	(1.0) 0.5				(3.0) (2.0) 1.0s×0～1 0.5多		多	0.5
192	中板降26-2	9-2-024	北白川C式	D1＋	10YR4/2 灰黄褐	5YR5/4 にぶい赤褐			(1.0) 0.5	(1.0) (0.5)	(2.0) (1.0)	(2.0) 1.0s×0～1 0.5		中～多	0.5
193	中板降26-3	9-2-039	北白川C式?	G1－	2.5Y6/1 黄灰	2.5Y8/2 灰白				(0.5)	(2.0) 1.0s×0～1 0.5	(2.0) 1.0s×1～2 0.5	?	中～多	2.0
194	中板降26-4	9-2-040	北白川C式?	E2－	7.5YR7/4 にぶい橙	7.5YR7/4 にぶい橙	?	?		0.5	?	2.0s×0～1 1.0 ×1 0.5多	(2.0) 1.0s×0～1 0.5	多	2.0
195	中板降26-5	9-2-008	北白川上層式2期	Fa2－	5YR5/6 明赤褐	7.5YR4/3 褐						2.0s×0～1 1.0 ×1 0.5	(2.0)	中～多	1.5

No.	報告番号	実測番号	土器型式	胎土分類	色調		含有砂粒種とその大きさ							砂粒量	
					内面	外面	角閃石	雲母	結晶片岩	腐り礫・酸化粒	砂岩・泥岩	無色鉱物	その他有色砂粒	0.5mm以下細粒	1mm以上砂粒数
196	中板降26-6	9-2-012	北白川上層式2期	Fa1＋	2.5Y6/2 灰黄	10YR7/3 にぶい黄橙		(1.0)				(3.0) (2.0) 1.0s×0～1 0.5多	(1.0)	中～多	0.5
197	中板降26-10	9-2-023	北白川C式	B1＋	10YR6/2 灰黄褐	10YR5/2 灰黄褐		(2.0) 1.0s×0～1 0.5				(4.0) (3.0) (2.0) 1.0s×0～1 0.5		中	1.0
198	中板降26-12	9-2-032	北白川上層式2期	D2－	2.5Y4/1 黄灰	2.5Y4/1 黄灰			(3.0) 2.0s×0～1 1.0 ×0～1 0.5			(3.0) (2.0) 1.0s×1 0.5		少	2.0
199	中板降26-13	9-2-022	北白川上層式2期	Fa1－	10YR8/4 浅黄橙	7.5YR6/3 にぶい褐				(1.0) (0.5)		(2.0) 1.0s×0～1 0.5	(1.0) (0.5)	少～中	0.5
200	中板降26-14	9-2-020	北白川上層式2期	Fa1－	7.5YR6/4 にぶい橙	10YR4/1 褐灰		(1.0) (0.5)				(2.0) 1.0s×1 0.5		少～中	1.0
201	中板降26-25	9-2-058	福田KⅡ式?	AB1－	2.5Y7/2 灰黄	7.5YR7/4 にぶい橙	0.5多	1.0s×0～1 0.5多				1.0s×0～1 0.5多		多	1.0
202	中板降26-30	9-2-069	北白川上層式2期	D1＋	10YR7/3 にぶい黄橙	10YR7/4 にぶい黄橙			1.0s×0～1 0.5			1.0s×1 0.5	1.0s×0～1 0.5	多	2.0
203	中板降26-31	9-2-070	北白川上層式2期	Fc1－	10YR7/3 にぶい黄橙	10YR7/2 にぶい黄橙			(2.0) (0.5)			1.0s×0～1 0.5	1.0s×0～1 0.5	中	1.0
204	中板降27-2	9-2-065	北白川上層式2期	E1＋	2.5Y8/2 灰白	2.5Y8/2 灰白			(3.0)	(2.0) 1.0s×0～1 0.5		1.0s×0～1 0.5	1.0s×0～1 0.5	中～多	1.5
205	中板降27-3	9-2-066	北白川上層式2期	AB1＋	10YR8/2 灰黄褐	10YR4/2 灰黄褐	1.0s×0～1 0.5多	1.0s×0～1 (0.5)	(3.0?)			(2.0) 1.0s×1 0.5多		多	2.0
206	中板降29-1	9-2-010	北白川上層式1・2期	G2＋	10YR8/4 浅黄橙	10YR8/3 浅黄橙		(1.0)	?		(2.0) 1.0s×0～1 0.5	(3.0) 2.0s×0～1 1.0 ×1～2 0.5	(1.0)	少～中	2.5
207	中板降29-2	9-2-009	北白川上層式1・2期	Fa1－	10YR6/3 にぶい黄橙	10YR8/2 灰黄褐		(1.0)				1.0s×1 0.5		少～中	1.0
208	中板降29-3	9-2-080	北白川上層式1・2期	AB1＋	10YR5/3 にぶい黄褐	10YR4/2 灰黄褐	(2.0) 1.0s×1 0.5多	1.0s×0～1 (0.5)				(2.0) 1.0s×0～1 0.5		多	2.5
209	中板降29-4	9-2-011	北白川上層式1・2期	B2－	10YR7/4 にぶい黄橙	10YR6/3 にぶい黄橙		(3.0) 2.0s×0～1 1.0 ×1 0.5				(3.0) 2.0s×0～1 1.0 ×1～2 0.5		中	3.5
210	中板降29-5	9-2-086	北白川上層式1・2期	E1－	10YR8/1 灰白	2.5Y8/2 灰白			(2.0) (1.0) 0.5)	(2.0) 1.0s×0～1 0.5		1.0s×1～2 0.5	(2.0) 1.0s×1～2 0.5多	多	3.5
211	中板降29-6	9-2-084	北白川上層式1・2期	B1－	10YR8/2 灰黄褐	10YR6/3 にぶい黄橙		1.0s×0～1 (0.5)				(3.0) 1.0s×1 0.5	(4.0) 1.0s×0～1 (0.5)	中	2.0
212	中板降29-7	9-2-072	北白川上層式1・2期	A2－	10YR4/2 灰黄褐	10YR4/2 灰黄褐	(2.0) 1.0s×0～1 0.5					(3.0) 2.0s×0～1 1.0 ×2 0.5多		中～多	3.0
213	中板降37-1	2-018	北白川上層式3期	Fa1－	10YR4/2 灰黄褐	10YR4/1 褐灰	(0.5)	(0.5)				(3.0) 2.0s×0～1 0.5多		多	0.5
214	中板降37-2	2-019	北白川上層式3期	Fa1－	10YR5/3 にぶい黄褐	10YR5/2 灰黄褐	?	?				(4.0) 1.0s×0～1 0.5多		多	0.5
215	中板降37-4	2-021	北白川上層式3期	Fc?1＋	10YR5/2 灰黄褐	10YR7/4 にぶい黄橙						1.0s×0～1 0.5	0.5	少～中	0.5
216	中板降37-5	2-020	北白川上層式3期	Fc1－	10YR6/2 灰黄褐	10YR8/2 灰白			(1.0)	(0.5)		1.0s×1 0.5	(3.0) 1.0s×0～1 0.5	中	1.5
217	中板降37-6	2-022	北白川上層式3期	Fc1－	10YR6/3 にぶい黄褐	10YR6/3 にぶい黄褐			(5.0)			1.0s×0～1 0.5	(3.0) 0.5	中	0.5
218	中板降37-15	2-031	北白川C式	Fa3－	10YR4/2 灰黄褐	7.5YR5/4 にぶい褐						3.0s×0～1 2.0 ×0～1 1.0 ×1 0.5	(1.0?) (0.5)	中	2.0
219	中板降37-21	2-054	北白川C式	Fc1＋	7.5YR7/6 橙	7.5YR7/6 橙						(2.0) 1.0s×2～3 0.5	(2.0) 1.0s×0～1 0.5少	中	3.0
220	中板降37-23	2-058	北白川上層式3期?	DE1＋	7.5YR7/4 にぶい橙	7.5YR7/4 にぶい橙			1.0s×1 0.5多	1.0s×0～1 0.5		1.0s×0～1 0.5	1.0s×1 0.5	多	3.0
221	中板降37-31	2-038	北白川上層式3期	D1－	10YR6/4 にぶい黄橙	7.5YR5/4 にぶい褐			(2.0) 1.0s×0～1 0.5多			(1.0) 0.5		多	0.5
222	中板降37-32	2-040	北白川上層式3期	Fa1＋	10YR5/2 灰黄褐	10YR8/3 浅黄橙		(1.0) (0.5)				(4.0) (2.0) 1.0s×0～1 0.5多		多	0.5
223	中板降37-33	2-043	北白川上層式3期	Fa1＋	2.5Y5/2 暗灰黄	10YR5/2 灰黄褐	(0.5)	(0.5)				(3.0) 1.0s×0～1 0.5多		中～多	0.5
224	中板降37-36	2-039	北白川上層式3期	Fc1＋	2.5Y5/2 暗灰黄	2.5Y6/1 黄灰						1.0s×0～1 0.5	(2.0) 1.0s×0～1 0.5	少～中	1.0
225	中板降37-41	2-059	北白川C式?	DE1＋	7.5YR8/4 浅黄橙	7.5YR8/4 浅黄橙			(4.0) 1.0s×0～1 0.5多			(2.0) 1.0s×1 0.5多	(2.0) 1.0s×0～1 0.5	多	2.0
226	西板降1-7	9-344	元住吉山Ⅰ式	Fc1＋	10YR5/2 灰黄褐	10YR3/2 黒褐				(1.0)		(2.0) 1.0s×1 0.5	(1.0) 0.5少	中	1.0
227	西板降2-2	9-324	元住吉山Ⅰ式	Fc1－	10YR6/2 灰黄褐	10YR8/1 褐灰			(3.0) (1.0) 0.5)			1.0s×0～1 0.5	1.0s×0～1 0.5	中	1.0

附表５　器胎土観察表（５）

No.	報告番号	実測番号	土器型式	胎土分類	色調		含有砂粒種とその大きさ							砂粒量	
					内面	外面	角閃石	雲母	結晶片岩	腐り礫・酸化粒	砂岩・泥岩	無色鉱物	その他有色砂粒	0.5mm以下細粒	1mm以上砂粒数
228	酉飯降2-8	9-359	元住吉山Ⅰ式	Fc1＋	10YR7/4にぶい黄橙	10YR8/4浅黄橙						1.0b×0～1 0.5多	(1.0) 0.5少	多	0.5
229	酉飯降2-9	9-309	元住吉山Ⅰ式	A1＋	7.5YR8/6浅黄橙	10YR7/3にぶい黄橙	<0.5	?	(2.0) (1.0)			1.0b×0～1 0.5	1.0b×1 0.5	中～多	1.5
230	酉飯降2-10	9-388	元住吉山Ⅰ式	Fc1－	2.5Y5/1黄灰	N4/0灰	?	?				1.0s×1 0.5	(1.0) 0.5少	中	1.0
231	酉飯降2-13	9-331	元住吉山Ⅰ式	Fa1－	2.5Y6/1黄灰	10YR7/4にぶい黄橙				(1.0)		(3.0) 1.0s×1 0.5多		多	1.0
232	酉飯降2-14	9-342	元住吉山Ⅰ式	D1＋	10YR5/2灰黄褐	7.5YR5/3にぶい褐			(2.0) 1.0b×0～1 0.5			(2.0) (1.0) (0.5)		中	0.5
233	酉飯降2-15	9-323	元住吉山Ⅰ式	D1＋	10YR8/3浅黄橙	10YR8/4浅黄橙			(1.0) 0.5少			1.0s×0～1 0.5多	1.0b×0～1 0.5	多	1.0
234	酉飯降2-16	9-377	元住吉山Ⅰ式	Fa1＋	2.5Y6/1黄灰	2.5Y8/3淡黄						1.0b×0～1 0.5多		多	0.5
235	酉飯降2-18	9-333	元住吉山Ⅰ式	Fc1－	7.5YR5/4にぶい褐	7.5YR4/2灰褐	(<0.5)	(2.0) (1.0)		(1.0)		(3.0) (2.0) 1.0s×0～1 0.5多	?	多	0.5
236	酉飯降2-19	9-375	元住吉山Ⅰ式	Fc1＋	N4/0灰	N5/0灰						(2.0) 1.0b×1～2 0.5多	(1.0)	多	1.5
237	酉飯降2-23	9-366	元住吉山Ⅰ式	Fc1－	7.5YR5/4にぶい褐	7.5YR4/2灰褐			?			1.0s×0～1 0.5	(1.0) 0.5	少	0.5
238	酉飯降2-27	9-369	元住吉山Ⅰ式	Fc1－	10YR8/4浅黄橙	10YR8/3浅黄橙			(1.0) 0.5	(2.0) 1.0s×0～1 0.5		(2.0) 1.0s×0～1 0.5多	(1.0) (0.5)	多	1.0
239	酉飯降2-31	9-386	宮滝式	DE1＋	5YR6/8橙	10YR5/3にぶい黄褐			(4.0) 1.0b×1 0.5多	(2.0) 1.0b×0～1 0.5少		1.0s×0～1 0.5		多	2.0
240	酉飯降2-32	9-347	宮滝式	Fc1＋	10YR5/2灰黄褐	10YR5/2灰黄褐			?			2.0) 1.0b×0～1 0.5少	(3.0) (2.0 1.0b×0～1 0.5	中	1.0
241	酉飯降2-33	9-330	宮滝式	Fc1－	2.5Y5/2暗灰黄	10YR5/2灰黄褐						(3.0) (2.0) 1.0s×0～1 0.5多	?	多	0.5
242	酉飯降2-34	9-304	宮滝式	Fc1－	10YR8/2灰白	10YR8/2灰白			(0.5)			1.0s×0～1 0.5多	(1.0) 0.5	多	0.5
243	酉飯降3-1	9-310	元住吉山Ⅰ式	D1＋	2.5YR6/6橙	10YR4/1褐灰			(3.0) 1.0b×0～1 0.5				(0.5)	中～多	0.5
244	酉飯降3-4	9-354	元住吉山Ⅰ式	Fc0	10YR8/3浅黄橙	10YR5/2灰黄褐						(1.0) 0.5多	0.5	多	0.0
245	酉飯降3-8	9-373	元住吉山Ⅰ式	AE1＋	7.5YR7/4にぶい橙	7.5YR7/4にぶい橙	<0.5多		?	(2.0) 1.0s×0～1 0.5		1.0b×1～2 0.5	(2.0 1.0b×0～1 0.5少	多	2.5
246	酉飯降3-10	9-385	元住吉山Ⅰ式	D1－	10YR8/4浅黄橙	10YR8/3にぶい黄橙			(1.0) 0.5			1.0s×0～1 0.5多		多	0.5
247	酉飯降3-13	9-341	元住吉山Ⅰ式	E2－	5YR6/6橙	7.5YR7/6橙				(3.0) 1.0b×0～1 0.5		(3.0) (2.0) 1.0s×0～1 0.5少	(3.0 2.0s×0～1 1.0 ×1 0.5多	多	2.5
248	酉飯降3-14	9-353	元住吉山Ⅰ式	Fc0	10YR8/2灰黄褐	2.5Y4/1黄灰					(2.0)	0.5	0.5多	多	0.0
249	酉飯降3-16	9-371	元住吉山Ⅰ式	E1－	10YR7/4にぶい黄橙	5YR5/6橙		(2.0)		(6.0) (1.0) 0.5少		1.0s×0～1 0.5多	(2.0 (0.5)	多	0.5
250	酉飯降3-17	9-334	元住吉山Ⅰ式	Fc1－	2.5Y5/1黄灰	10YR5/1褐灰						1.0s×0～1 0.5多	(3.0	多	0.5
251	酉飯降3-18	9-322	元住吉山Ⅰ式	A1＋	10YR6/2灰黄褐	10YR4/1褐灰	0.5					(3.0) 1.0b×0～1 0.5多	(4.0 (2.0 0.5少	多	0.5
252	酉飯降3-19	9-311	元住吉山Ⅰ式	Fa1＋	2.5Y5/2暗灰黄	5YR6/6橙				(2.0) (1.0)		1.0b×0～1 0.5多		多	0.5
253	酉飯降3-20	9-410	元住吉山Ⅰ式	Fc1－	2.5YR8/2灰白	2.5YR8/1灰白				(1.0) 0.5		1.0s×0～1 0.5多	(1.0 0.5少	多	0.5
254	酉飯降3-21	9-378	元住吉山Ⅰ式	Fc1－	7.5YR6/4にぶい橙	7.5YR7/4にぶい橙			(2.0)			(2.0) 1.0s×0～1 0.5多	(2.0 (1.0 0.5少	多	0.5
255	酉飯降3-23	9-411	元住吉山Ⅰ式	D1＋	10YR7/2にぶい黄橙	10YR8/3浅黄橙			1.0b×0～1 0.5多			1.0b×0～1 0.5少	(1.0	疎～多	1.0
256	酉飯降3-24	9-379	元住吉山Ⅰ式	Fa1＋	10YR6/3にぶい黄橙	7.5YR6/4にぶい橙						(3.0) (2.0) 1.0b×1 0.5多		多	1.0
257	酉飯降3-26	9-374	元住吉山Ⅰ式	D1＋	7.5YR7/4にぶい橙	2.5Y4/1黄灰			(2.0) 1.0b×1 0.5多			(1.0) 0.5少		多	1.0
258	酉飯降3-27	9-343	元住吉山Ⅰ式	Fc1－	N3/0暗灰	2.5Y6/1黄灰			(1.0 (0.5)			(2.0) 1.0s×2 0.5多	(1.0 0.5	多	2.0
259	酉飯降3-28	9-357	元住吉山Ⅰ式	Fa1＋	2.5Y6/2灰黄	10YR5/3にぶい黄褐	(0.5)					(2.0) 1.0b×0～1 0.5多	?	多	0.5
260	酉飯降3-30	9-332	元住吉山Ⅰ式	Fc1－	7.5YR4/2灰褐	7.5YR4/2灰褐						1.0s×0～1 0.5	?	中	0.5
261	酉飯降3-31	9-361	元住吉山Ⅰ式	B1＋	2.5Y3/1黒褐	7.5YR5/4にぶい褐		1.0s×1 0.5少				1.0b×1 0.5		多	2.0
262	酉飯降3-34	9-363	元住吉山Ⅰ式	Fc1－	10YR5/2灰黄褐	10YR5/2灰黄褐				(1.0)		(2.0) 1.0s×0～1 0.5	(2.0 (1.0 0.5	中	0.5
263	酉飯降3-36	9-348	元住吉山Ⅰ式	Fc1＋	10YR8/2灰白	10YR7/3にぶい黄橙			?		(4.0) (2.0) (1.0) (0.5)		(3.0) 1.0s×0～1 0.5少	1.0s×1 0.5多	多	1.5
264	酉飯降3-37	9-358	元住吉山Ⅰ式	Fc0	10YR7/3にぶい黄橙	10YR7/3にぶい黄橙						(1.0) 0.5	(1.0) 0.5多	中～多	0.0
265	酉飯降3-38	9-367	元住吉山Ⅰ式	D2－	10YR5/2灰黄褐	10YR7/3にぶい黄橙			(3.0) 2.0s×1 1.0 ×1～2 0.5			(2.0)		中	2.5
266	酉飯降3-39	9-351	元住吉山Ⅰ式	Fc1－	10YR8/4浅黄橙	2.5Y5/1黄灰			(2.0) (1.0) (0.5)				1.0s×0～1 0.5多	多	0.5
267	酉飯降3-40	9-313	元住吉山Ⅰ式	D1＋	10YR7/2にぶい黄橙	10YR7/3にぶい黄橙			(1.0) 0.5			1.0b×0～1 0.5多		多	0.5
268	酉飯降4-1	9-312	元住吉山Ⅰ式	Fc1＋	10YR7/4にぶい黄橙	10YR8/4浅黄橙			(1.0)			(4.0 (3.0 1.0b×1 0.5多	(3.0) 1.0b×0～1 0.5	多	1.5
269	酉飯降4-3	9-355	宮滝式	Fc1＋	10YR8/2灰白	10YR7/4にぶい黄橙			(1.0)			(2.0 1.0b×2 0.5多	(2.0) 1.0s×1 0.5	多	3.0
270	酉飯降4-4	9-302	宮滝式	D1＋	N5/0灰	10YR8/2灰白			(1.0) 0.5少			(2.0 1.0b×1 0.5多	(1.0) 0.5	多	1.0
271	酉飯降4-5	9-307	宮滝式	D1－	10YR7/2にぶい黄橙	10YR4/1褐灰			(2.0) 1.0s×0～1 0.5			1.0s×0～1 0.5多	(1.0) 0.5	多	1.0
272	酉飯降4-7	9-365	宮滝式	Fa1＋	10YR5/3にぶい黄褐	10YR6/4にぶい黄橙	(1.0) (0.5)	(1.0) (0.5)	?			(2.0 1.0b×1 0.5多		多	1.0
273	酉飯降4-8	9-376	宮滝式	D?1＋	2.5Y4/1黄灰	2.5Y4/1黄灰			0.5少			(2.0 1.0b×2 0.5多		多	2.0
274	酉飯降4-9	9-340	宮滝式	Fc0	10YR5/2灰黄褐	10YR5/2灰黄褐						(1.0) 0.5多	?	多	0.0
275	酉飯降4-10	9-350	宮滝式	Fa1＋	10YR4/2灰黄褐	7.5YR5/4にぶい褐	(0.5)	0.5少				1.0b×0～1 0.5多	(1.0)	多	0.5
276	酉飯降4-14	9-319	宮滝式	A1－	10YR5/3にぶい黄褐	10YR4/3にぶい黄褐	1.0s×1 0.5多					1.0s×0～1 0.5		多	1.5
277	酉飯降4-15	9-285	宮滝式	Fc0	10YR5/2灰黄褐	2.5Y5/2暗灰黄					(6.0) (3.0) 0.5少	(1.0) 0.5	0.5少	少	0.0
278	酉飯降4-16	9-306	宮滝式	Fa1＋	N4/0灰	10YR6/4にぶい黄橙			(0.5)			(2.0) 1.0b×0～1 0.5多		多	0.5
279	酉飯降4-17	9-305	宮滝式	D1－	N4/0灰	2.5Y8/3淡黄			(1.0) 0.5			1.0s×0～1 0.5多	(0.5)	多	0.5
280	酉飯降4-18	9-308	宮滝式	A1－	7.5YR7/6橙	7.5YR6/4にぶい橙	0.5少	(1.0 (0.5)		(1.0) (0.5)		1.0s×0～1 0.5多		多	0.5
281	酉飯降4-19	9-349	宮滝式	Fa1－	2.5Y5/1黄灰	10YR7/4にぶい黄橙		(1.0				(2.0 1.0s×1～2 0.5多		多	1.5
282	酉飯降4-20	9-287	宮滝式	Fa1＋	2.5Y5/1黄灰	10YR8/4浅黄橙		<0.5				1.0b×0～1 0.5多	(1.0)	多	0.5
283	酉飯降4-21	9-380	宮滝式	Fc1＋	2.5Y3/1黒褐	N3/0暗灰			(1.0) 0.5少			(2.0 1.0b×1～2 0.5多	(3.0)	多	1.5
284	酉飯降4-22	9-389	宮滝式	Fa1＋	2.5Y6/2灰黄	10YR7/4にぶい黄橙						(3.0 (2.0 1.0b×2 0.5多		多	2.0
285	酉飯降4-24	9-383	宮滝式	AB1＋	10YR5/2灰黄褐	10YR5/2灰黄褐	1.0b×0～1 0.5多	<0.5多				(3.0 (2.0 1.0b×1～2 0.5		多	2.0
286	酉飯降4-25	9-325	宮滝式	Fc1＋	10YR8/3浅黄橙	10YR8/3浅黄橙			(1.0)			(2.0 1.0s×0～1 0.5	(3.0) (2.0) 1.0b×1 0.5多	多	1.5
287	酉飯降4-26	9-337	宮滝式	Fc0	10YR6/6明黄褐	7.5YR6/3にぶい褐						(2.0 (1.0 0.5少		中	0.0
288	酉飯降4-28	9-321	宮滝式	Fc0	2.5Y5/1黄灰	2.5Y5/1黄灰			(3.0) (1.0) (0.5)			(1.0 0.5多	(1.0) 0.5少	多	0.0
289	酉飯降4-29	9-284	宮滝式	DE1＋	10YR6/4にぶい黄橙	10YR6/4にぶい黄橙		<0.5	1.0s×0～1 0.5少	(3.0) (2.0) 1.0b×0～1 0.5少		(2.0 1.0b×1 0.5多	(2.0) 1.0s×0～1 0.5少	多	2.5
290	酉飯降4-30	9-336	宮滝式	D1＋	10YR4/1褐灰	10YR4/1褐灰			(3.0) (2.0) 1.0b×0～1 0.5多			0.5少		多	0.5
291	酉飯降4-32	9-382	宮滝式	D?0	7.5YR4/2灰褐	10YR5/2灰黄褐			(1.0) 0.5少			(1.0) 0.5	?	中	0.0
292	酉飯降4-33	9-370	北白川C式	G2－	10YR6/2灰黄褐	10YR8/3浅黄橙					(4.0) 2.0s×0～1 1.0 ×0～1 0.5少	1.0s×0～1 0.5		少	1.5

第２節　石器

中飯降周辺の石材について

（中屋志津夫：元和歌山県立青陵高等学校教諭）

中飯降付近の紀ノ川河原には堆積岩、変成岩及び火成岩の巨礫を含む礫が多量に堆積している。堆積岩の礫には砂岩･頁岩（泥岩）･チャートなど、変成岩の礫には苦鉄質片岩（「塩基性片岩」、「緑色片岩」）、泥質片岩（「黒色片岩」）、砂質片岩などの結晶片岩（点紋及び無点紋）、火成岩の礫には花崗岩、花崗閃緑岩、流紋岩などが含まれる。

いずれの地点においても砂岩礫が最も多く（40％～ 60％）、結晶片岩（10％程度）、花崗岩・花崗閃緑岩、頁岩（泥岩）、チャートの順に含まれる。流紋岩礫は極まれである。

砂岩礫の大部分は和泉山脈に広く分布する和泉層群のものである。また、堅硬で剪断変形をうけた砂岩礫は四万十帯起源のものと考えられる。結晶片岩礫は、紀ノ川の南岸に広く分布する三波川帯のものであるが、点紋帯の結晶片岩礫は中飯降付近より上流には認められず、下流域にみられる。花崗岩類は領家花崗岩、流紋岩は泉南流紋岩類からもたらされたと考えられる（注）。

［注］岩石の同定は肉眼観察によるものである。流紋岩としたものは比較的大きな石英や長石の斑晶を含む珪長質岩で，岩石の組織が石英斑岩様であるが，泉南流紋岩類に属する流紋岩に酷似する。

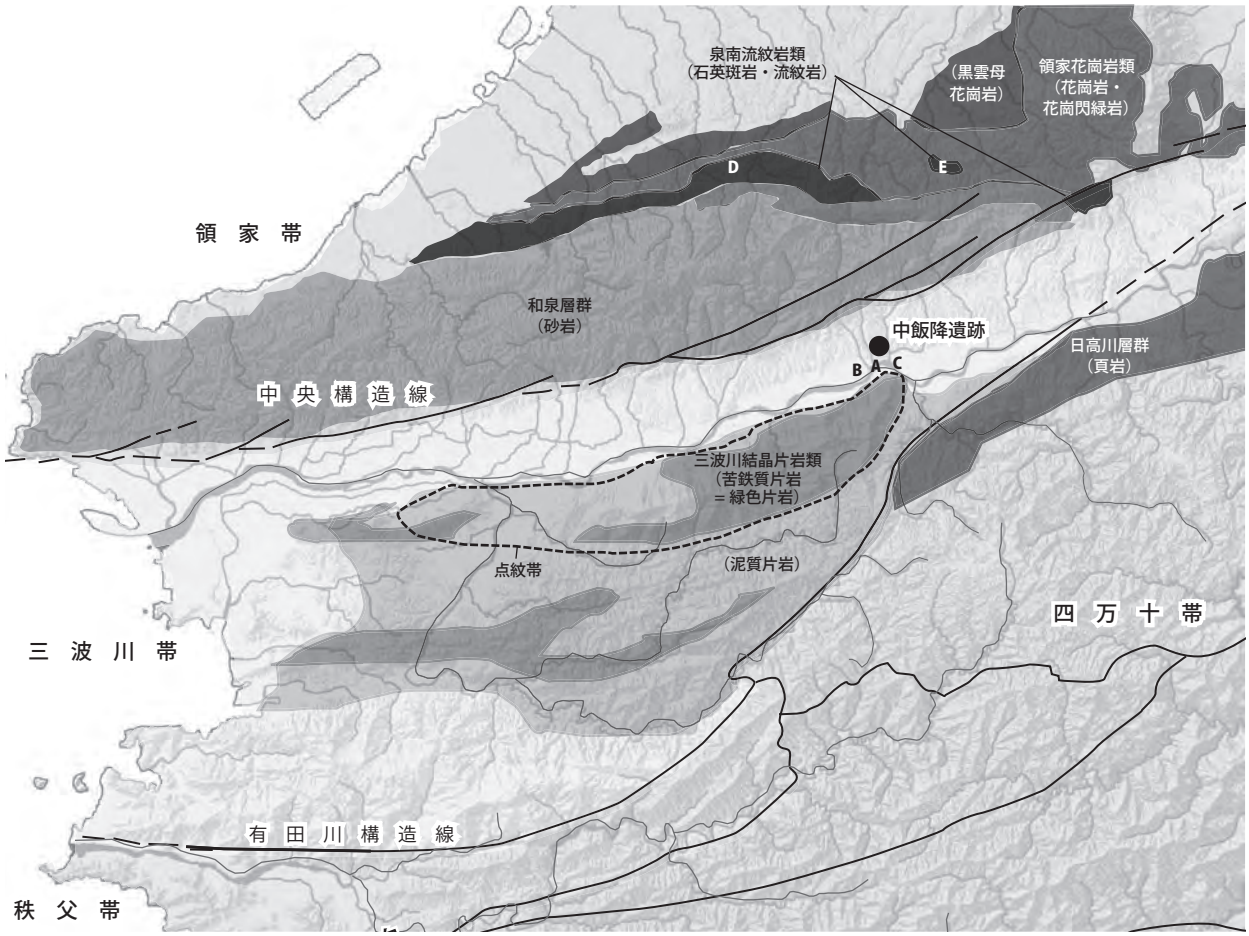

図１　紀北地域の地質図（『20 万分の 1 地質図幅「和歌山」』地質調査所 1998 をもとに作図：冨永）※図中 A ～ E は写真撮影地点



A　紀ノ川　中飯降 1



紀ノ川　中飯降 2



B　紀ノ川　三谷橋 1



紀ノ川　三谷橋 2



C　紀ノ川　大野町　嵯峨谷川　谷口付近 1



紀ノ川　大野町　嵯峨谷川　谷口付近 1



D　和泉市　側川　流紋岩露頭



E　天見　島の谷河床

第３節　木器

西飯降Ⅱ遺跡出土木製品の樹種調査結果

（株式会社　吉田生物研究所）

１．試料

試料は和歌山県西飯降Ⅱ遺跡から出土した建築部材４点である。

2. 観察方法

剃刀で木口（横断面）、柾目（放射断面）、板目（接線断面）の各切片を採取し、永久プレパラートを作製した。このプレパラートを顕微鏡で観察して同定した。

３．結果

樹種同定結果（針葉樹１種、広葉樹１種）の表と顕微鏡写真を示し、以下に各種の主な解剖学的特徴を記す。

１）ヒノキ科ヒノキ属（Chamaecyparis sp.）　（遺物 No.1,3,6）（写真 No.1,3,6）

木口では仮道管を持ち､早材から晩材への移行が急であった。樹脂細胞は晩材部に偏在している。柾目では放射組織の分野壁孔はヒノキ型で１分野に１～２個ある。板目では放射組織はすべて単列であった。数珠状末端壁を持つ樹脂細胞がある。ヒノキ属はヒノキ、サワラがあり、本州（福島以南）、四国、九州に分布する。

２）ブナ科クリ属クリ（Castanea crenata Sieb. et Zucc.）　（遺物 No.15）（写真 No.15）

環孔材である。木口では円形ないし楕円形で大体単独の大道管（～ 500 μ m）が年輪にそって幅のかなり広い孔圏部を形成している。孔圏外は急に大きさを減じ薄壁で角張った小道管が単独あるいは２～３個集まって火炎状に配列している。柾目では道管は単穿孔と多数の有縁壁孔を有する。放射組織は大体において平伏細胞からなり同性である。板目では多数の単列放射組織が見られ、軸方向要素として道管、それを取り囲む短冊型柔細胞の連なり（ストランド）、軸方向要素の大部分を占める木繊維が見られる。クリは北海道（西南部）、本州、四国、九州に分布する。

表１　和歌山県西飯降Ⅱ遺跡出土木製品同定表

No.	品名	樹種
1	井戸側（丸太刳抜材の組合式）	ヒノキ科ヒノキ属
3	井戸側（丸太刳抜材の組合式）	ヒノキ科ヒノキ属
6	井戸側（丸太刳抜材の組合式）	ヒノキ科ヒノキ属
151	井戸側（丸太刳抜材の組合式）	ブナ科クリ属クリ

［使用顕微鏡］

Nikon DS-Fi1

［参考文献］

林 昭三「日本産木材顕微鏡写真集」京都大学木質科学研究所（1991）
伊東隆夫「日本産広葉樹材の解剖学的記載Ⅰ～Ⅴ」京都大学木質科学研究所（1999）
島地 謙・伊東隆夫「日本の遺跡出土木製品総覧」雄山閣出版（1988）
北村四郎・村田 源「原色日本植物図鑑木本編Ⅰ・Ⅱ」保育社（1979）
奈良国立文化財研究所「奈良国立文化財研究所 史料第 27 冊 木器集成図録 近畿古代篇」（1985）
奈良国立文化財研究所「奈良国立文化財研究所 史料第 36 冊 木器集成図録 近畿原始篇」（1993）



木口



柾目

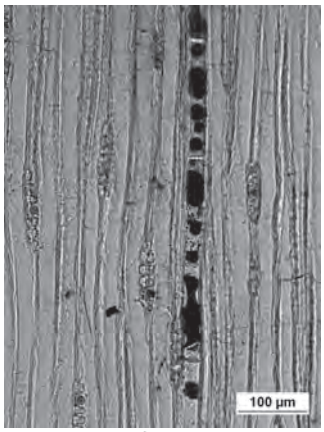

板目

No-1　　ヒノキ科ヒノキ属



木口



柾目



板目

No-3　　ヒノキ科ヒノキ属



木口



柾目



板目

No-6　　ヒノキ科ヒノキ属

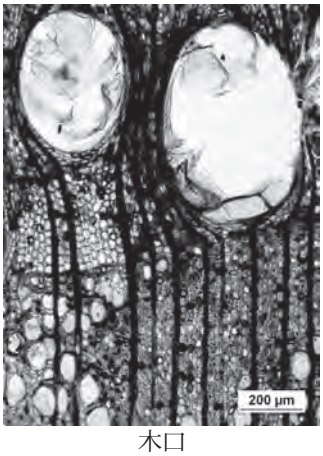

木口

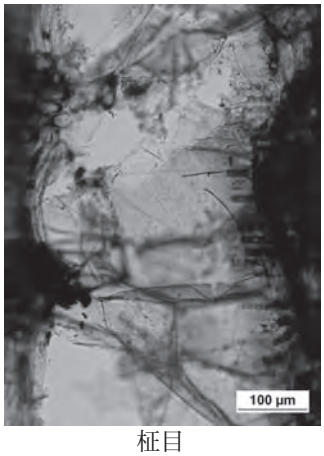

柾目



板目

No-15　ブナ科クリ属クリ

第９章　総括

本書は、４箇年７次、調査面積合計約 73,000㎡にわたる京奈和自動車道（紀北東道路）建設事業に伴う発掘調査のうち、第２次後半から第７次の発掘調査報告書であり、同事業に伴う報告書としては第２冊目となる。以下、調査成果を総括する。

中飯降遺跡　　調査地東半で縄文時代後期前半～中頃の集落跡を検出した。この集落跡には、国内有数の規模を有する大型竪穴建物が、可能性あるもの含めて４棟が存在する特殊な性格をもつ遺跡であることが明らかになった。また隣接する西飯降Ⅱ遺跡もあわせると、縄文時代の後期初頭から後葉まで、後期全体の遺物を概観することが可能で、縄文時代の紀ノ川流域の様子を解明するうえで、貴重な手がかりを得ることができた。

西飯降Ⅱ遺跡　　縄文時代・弥生時代・古墳時代・飛鳥～奈良時代の各時代の遺構が密集していた。各時期とも、調査地が遺構の広がりのほぼ中心地に当たっており、集落の範囲や規模が分かる好例となった。またこの地点が長期間を通じて、周辺地域の中心的な集落であったことが判明した。

中飯降遺跡、西飯降Ⅱ遺跡、丁ノ町・妙寺遺跡周辺　　かつらぎ町内における京奈和自動車道関連の発掘調査を概観する。縄文時代では後期初頭に、丁ノ町・妙寺遺跡で竪穴建物４棟を含む集落が存在する。同時期に中飯降遺跡でも活動が始まり、後期前葉には大型竪穴建物を中心として活動の最盛期となる。中飯降遺跡では、後期中葉の始めまで集落が維持され、その後、後期中葉の中頃は一旦、空白期となり、後期中葉の後半になると西飯降Ⅱ遺跡周辺で集落が形成される。西飯降Ⅱ遺跡では、連続あるいは断続的に、後期後葉まで活動が維持され、晩期には低調となる。

弥生時代では、中期から後期にかけて、西飯降Ⅱ遺跡の東部を中心として居住域が展開し、西部には墓域が存在する。その西側の丁ノ町・妙寺遺跡と、東側の中飯降遺跡では、周縁的な居住地が形成される。主な生産域は、西飯降Ⅱ遺跡の南西方向の、畑谷池谷筋により形成された扇状地から紀ノ川氾濫原までの間と予想できる。

古墳時代前期では、西飯降Ⅱ遺跡東半から中飯降遺跡西半にかけて、弁天谷川をはさんで両岸に当該期の集落が展開する。その後、古墳時代中期から後期にかけて、集落の中心はやや西方に移動し、盛期を迎え、飛鳥・奈良時代まで継続する。

古代では、調査地の南で古代南海道が東西方向に横走すると推定されており、中飯降遺跡で発見された南向きの「コ」字状に配列された掘立柱建物３棟は、それに関連する遺構の可能性がある。集落の中心は西飯降Ⅱ遺跡東部にあり、硯の出土から、官衙的な性格を示唆できる。丁ノ町・妙寺遺跡では、現地割にも残る妙寺条理の成立が、平安時代前期までさかのぼることが判明し、条理施工に関連する建物群が発見された。それに伴い集落の中心も丁ノ町側に移動した可能性がある。

加陀寺前経塚　　独立丘陵上に存在した小円丘が、人為的に構築されたことが明らかになり、副葬品と考えられる中国製磁器が出土した。経筒埋納施設は、後世の開削により失われたと判断した。

大谷遺跡　　縄文時代の遺構や草田山城に関連する遺構の検出が期待されたが、 調査地点では、近世遺構の水田跡を検出するに留まった。

重行遺跡　　中世の遺構は 15 世紀代が主で、建物敷地跡･石垣･石積み井戸等の遺構を検出した。瓦質や土師質の日常雑器とともに、金銅製飾金具、和鏡、中国製青磁碗が出土し、一般的な集落とは趣を異にしている。また近世の遺構は 18 世紀代で、石積み井戸・石室遺構等を検出し、隣接する東勝寺の前身に関係する遺構と考えられる。

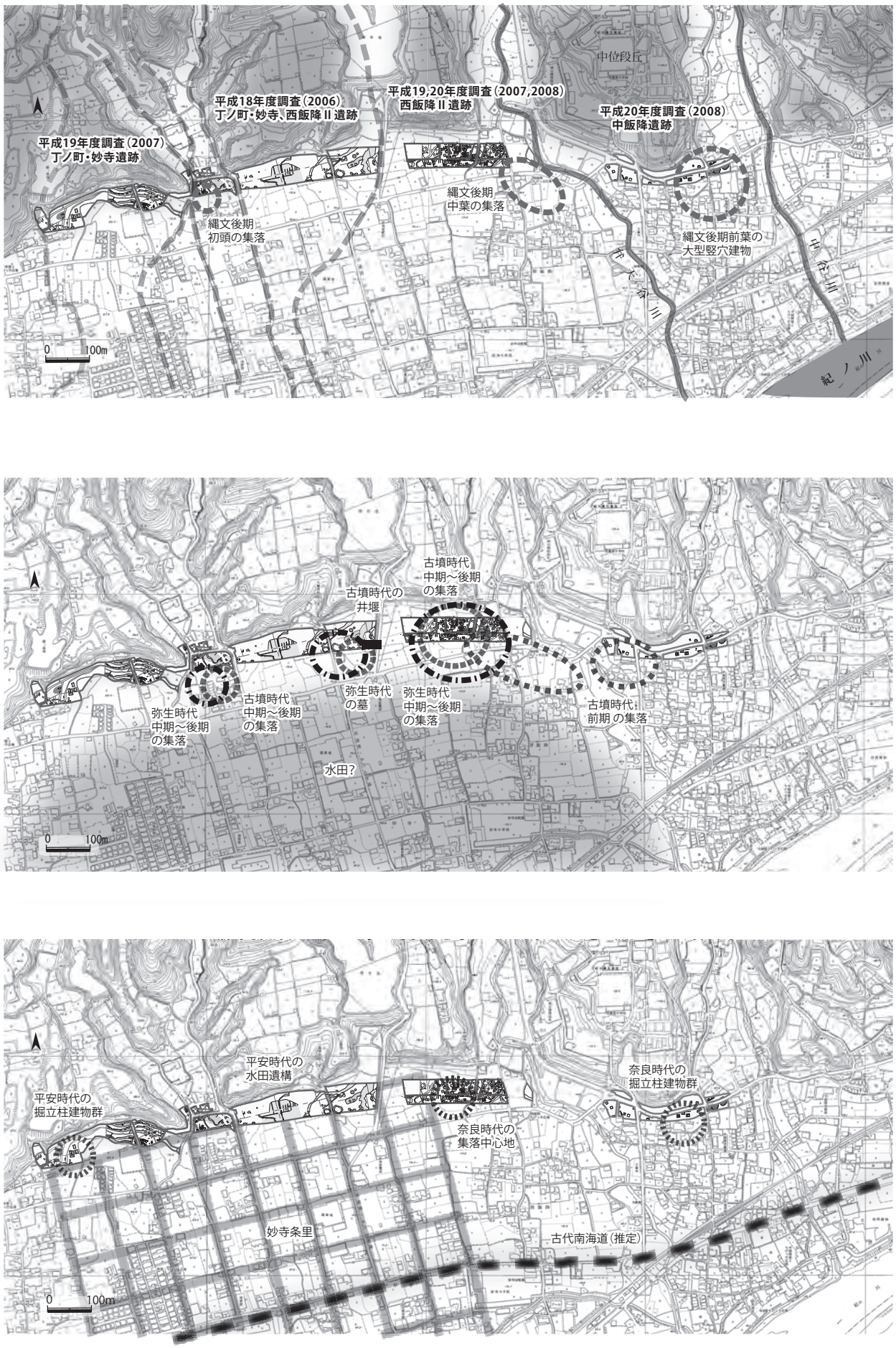

図１　中飯降遺跡，西飯降Ⅱ遺跡，丁ノ町・妙寺遺跡の遺構変遷図



調査地遠景　東から



調査地近景　南上空から

中飯降遺跡　写真図版２



調査区（９区）近景　北西から雨引山を望む



調査区（２・８区）近景　北西から雨引山を望む



調査区（10 区）近景　北上空から



調査区（10 区）近景　西上空から



調査区全景（航空写真合成）　南上空から


1区　第1面西半　東から


1区　第1面東半　西から


1区　第2面西半　東から


1区　第2面東半　西から


1区 1106 土坑　南から


1区東半第6層上面遺構群　北から


1区 1038 土坑　南西から


1区 1039 土坑　南から

中飯降遺跡　写真図版４



２区　第２面西半全景（縄文時代）　東から



２区　第２面東半全景（縄文時代）　西から



２区　第１面西半全景（弥生～古代）　東から



２区　第１面東半全景（弥生～古代）　西から



２区　第３面西半全景（縄文時代）　東から



２区　第３面東半全景（縄文時代）　西から



2 区 2048 建物（縄文時代）　北から



2 区 2044 竪穴（縄文時代）　北東から



2 区 2127 土坑（弥生時代）



2 区 2005 土坑（古代）



2 区 2105 土坑（古代）



2 区西半南壁　北東から



2 区西半南壁土層



2 区東半南北トレンチ土層　南東から



2 区東半南北トレンチ土層　北東から

中飯降遺跡　写真図版６



３区　第１面西半全景（縄文時代）　東から



３区　第１面東半全景（縄文時代）　東から



３区　第１面西半全景（縄文時代）　東から



３区　第１面東半全景（縄文時代）　東から



３区　西半北壁　南東から



３区　西半北壁土層


３区　3061 竪穴（縄文時代）　土器出土状況　北から


３区　3061 竪穴　北から


３区　3061 竪穴上層　西から


３区　3061 竪穴下層　北西から


３区　3010 埋設土器　北東から


３区　3011 埋設土器　東から


３区　3051 土坑　東から


３区　3055 竪穴（弥生時代）　東から

中飯降遺跡　写真図版８



４区　中央部全景（中世）　西から



４区　西半全景（中世）　東から



４区　東半全景（中世）　西から



４区　建物 4-1（中世）　南東から



４区　4003 土坑（中世）　北東から



５区　第１面下段全景（古墳時代）　東から



５区　第２面下段全景（弥生時代）　北から



５区　第１面上段西半全景（古墳時代）　北東から



５区　第２面上段西半全景（古墳時代）　北東から



５区　第１面上段東半全景（古墳時代）　北西から



５区　第２面上段東半全景（古墳時代）　南東から



５区　下段下層断ち割り　北西から



５区　下段下層断ち割り　北西から


5区　上段東半全景（古墳時代）　南東から


5区　5100 竪穴断面　東から


5区　5014 竪穴断面　東から


5区　5001 竪穴全景（古墳時代）　北東から


5区　5001 竪穴焼土、土器出土状況　北東から


5区　5030 竪穴全景（弥生時代）　西から



5区　5001 竪穴土器出土状況　東から



6区　第1面上段西半全景（古墳時代）　北東から



6区　第1面上段西半全景（縄文時代）　北西から



6区　第2面上段東半全景（古墳時代）　北東から



6区　第2面上段東半全景（縄文時代）　北西から



6区　第1面下段全景（古墳時代）　北西から



6区　第2面下段全景（縄文時代）　東から


6区　上段西半下層断割トレンチ　西から


6区　上段東半下層断割トレンチ　西から


6区　建物 6-1（縄文時代）　東から


6区　上段西半柱穴群（縄文時代）　北西から


6区　6154 竪穴（古墳時代）　北から


6区　6154 竪穴集石出土状況（古墳時代）　東から


6区　6155 竪穴（古墳時代）　東から


6区　6279 土坑（縄文時代）　東から


7区　第1面西半（古墳時代）　東から


7区　第1面東半（古墳時代）　西から


7区　第2面西半（古墳時代）　東から


7区　第2面東半（古墳時代）　西から


7区　下層勝割トレンチ　北西から


7区　下層勝割トレンチ土層


7区　7002 竪穴（古墳時代）　北西から


7区　7020 竪穴（古墳時代）　北西から



８区　第１面西半全景（古代）　東から



８区　第１面東半全景（古代）　西から



８区　第２面西半全景（縄文時代）　東から



８区　第１面東半全景（縄文時代）　西から



８区　第３面西半全景（縄文時代）　東から



８区　第３面東半全景（縄文時代）　西から


8区　建物 8-1 全景（古代）　北から


8区　建物 8-1 柱穴完掘全景　北から


8区　建物 8-2 全景（古代）　西から


8区　建物 8-2 柱穴完掘全景　東から


8区　建物 8-3 全景（古代）　東から


8区　建物 8-3 柱穴完掘全景　南から


8区　建物 8-1　8024 柱穴断面　東から


8区　建物 8-1　8027 柱穴断面　南東から



８区　東半東側　縄文時代の遺構群全景　西から



８区　8170 竪穴全景（縄文時代）　北東から



８区　8196・8164 配石遺構（縄文時代）　北東から


8区　8170 竪穴（縄文時代）　炉跡


8区　8170 竪穴内 8229 埋設土器　検出状況


8229 埋設土器断面


8229 埋設土器　内面完掘状況

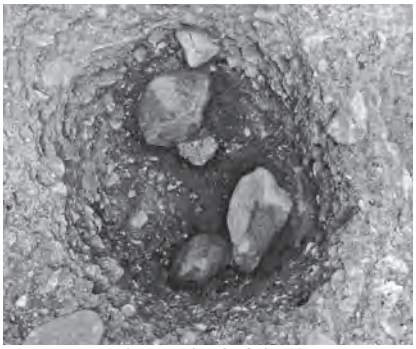
8229 埋設土器　掘方完掘状況


8区　8183 埋設土器（縄文時代）　掘方断面


8区　8183 埋設土器　検出状況


8区　8183 埋設土器　断面


8区　8183 埋設土器　内面完掘


8区　8095 配石遺構　断面


8区　8227 土坑　石皿出土状況


8区　8196 配石遺構　北東から


8区　8196 配石遺構　断面


8区　8164 配石遺構　北西から


8区　8164 配石遺構　断面


8区　8120 配石遺構　北西から


8区　8164 配石遺構　断面


8区　8124 配石遺構　北西から


8区　8124 配石遺構　断面


8区　8210 配石遺構　検出状況


8区　8120 配石遺構　断面


8区　8120 配石遺構　完掘状況


10 区　第 1 面全景（縄文時代）　西から


9 区　第 1 面東半全景（縄文時代）　西から


10 区　第 2 面全景（縄文時代）　西から


9 区　第 2 面東半全景（縄文時代）　西から


9 区　第 1 面西半全景（縄文時代）　東から


9 区　第 2 面西半全景（縄文時代）　東から


9区　9001 大型竪穴（縄文時代）南半完掘　南東から


9001 大型竪穴南半　第 1 層掘下げ状況　西から


9001 大型竪穴南半　第 2 層掘下げ状況　西から


9001 大型竪穴南半　床面柱穴状況　西から


9001 大型竪穴南半　第 3 層掘下げ状況　西から


9001 大型竪穴南半　柱穴上層掘下げ状況　西から


9001 大型竪穴南半　第 4 層掘下げ状況　西から


10 区　9001 大型竪穴（縄文時代）北半完掘　北西から


9001 大型竪穴北半　検出状況　北西から


9001 大型竪穴北半　集石検出状況　西から


9001 大型竪穴北半　集石検出状況　南東から


9001 大型竪穴北半　集石検出状況　南東から


9001 大型竪穴北半　東西アゼ土層　南西から


9001 大型竪穴北半　東西アゼ土層　南東から


9区　9001 大型竪穴南半　北壁土層　南西から


9001 大型竪穴南半　北壁土層　竪穴東端部


9001 大型竪穴南半　北壁土層　竪穴中央部


9001 大型竪穴南半　北壁土層　竪穴西端部


9001 大型竪穴南半　最上層集石　竪穴中央部　南から


9001 大型竪穴南半　最上層集石　竪穴東端部　北から


9001 大型竪穴南半　上層集石　竪穴中央部　西から


9001 大型竪穴南半　下層集石　竪穴中央部　西から


9001 大型竪穴南半　下層集石　9036 柱穴周辺


9001 大型竪穴南半　下層集石　9037 柱穴周辺


9001 大型竪穴南半　上層中央部　土器出土状況


9001 大型竪穴南半　上層中央部　土器出土状況


9001 大型竪穴南半　下層中央部　土器出土状況


9001 大型竪穴南半　下層中央部　土器出土状況


9001 大型竪穴南半　下層東側　土器出土状況


9001 大型竪穴南半　下層東側　土器出土状況


9001 内 9038 土坑　断面


9001 内 9039 土坑　断面


9001 内 9043 土坑　断面


9001 内 9044 土坑


9001 内 9038 土坑

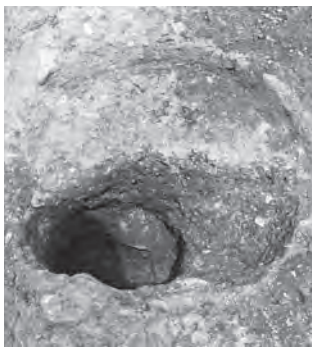
9001 内 9046 土坑　断面


9001 内 9048 土坑　断面


9001 内 9051 土坑


9001 大型竪穴南半　9040 炉跡　検出状況　南東から


9001 大型竪穴南半　9040 炉跡　完掘状況　南東から


9001 大型竪穴南半　9035 柱穴　土器出土状況


9001 大型竪穴南半　9035 柱穴　上層掘削状況


9001 大型竪穴南半　9035 柱穴　流入土完掘状況


9001 大型竪穴南半　9035 柱穴　柱あたり痕跡


9001 大型竪穴南半　9035 柱穴　東西断割　南から


9001 大型竪穴南半　9035 柱穴　根固め石検出状況


9001 大型竪穴南半　9036 柱穴検出状況　南から


9001 大型竪穴南半　9035 柱穴　上層掘削状況


9001 大型竪穴南半　9036 柱穴　根固め石検出状況


9001 大型竪穴南半　9036 柱穴　根固め石検出状況


9001 大型竪穴南半　9036 柱穴　最下層掘削状況


9001 大型竪穴南半　9036 柱穴　東西断割　南から


9001 大型竪穴南半　9037 柱穴検出状況　南から


9001 大型竪穴南半　9037 柱穴　土器出土状況


9001 大型竪穴南半　9037 柱穴　上層掘削状況


9001 大型竪穴南半　9037 柱穴　根固め石検出状況


9001 大型竪穴南半　9037 柱穴　根固め石検出状況


9001 大型竪穴南半　9037 柱穴　南北断割　東から


9001 大型竪穴北半　10114 柱穴検出状況　北西から

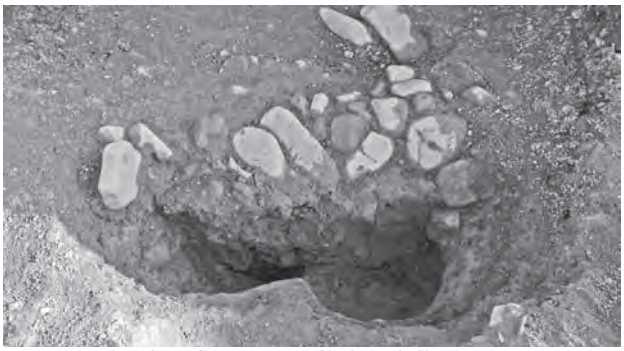
9001 大型竪穴北半　10114 柱穴　半裁断面


9001 大型竪穴北半　10114 柱穴　炭化物出土状況


9001 大型竪穴北半　10114 柱穴　柱あたり痕跡


9001 大型竪穴北半　10114 柱穴　柱あたり痕跡


9001 大型竪穴北半　10114 柱穴　完掘状況


9001 大型竪穴北半　10036 柱穴検出状況　北西から


9001 大型竪穴北半　10036 柱穴　半裁断面


9001 大型竪穴北半　10036 柱穴　下層半裁断面


9001 大型竪穴北半　10036 柱穴　完掘状況


9001 大型竪穴北半　10034・10036 柱穴　北西から


9001 大型竪穴北半　10034・10036 柱穴　東から


9001 大型竪穴北半　10034 柱穴検出状況　北東から


9001 大型竪穴北半　10034 柱穴　根固め下層


9001 大型竪穴北半　10034 柱穴　根固め上層


9001 大型竪穴北半　10034 柱穴　東西断割　南から


9001 大型竪穴北半　10034 柱穴柱あたり痕跡　西から


9001 大型竪穴北半　10035 土坑　断面　南から


9001 大型竪穴北半　10040 土坑


10040 土坑断面　南から


10060 土坑断面　南から



9001 大型竪穴北半　10032 埋設土器マウンド検出状況



9001 大型竪穴北半　10032・10086 埋設土器　北から



9001 大型竪穴北半　10032 埋設土器　南から

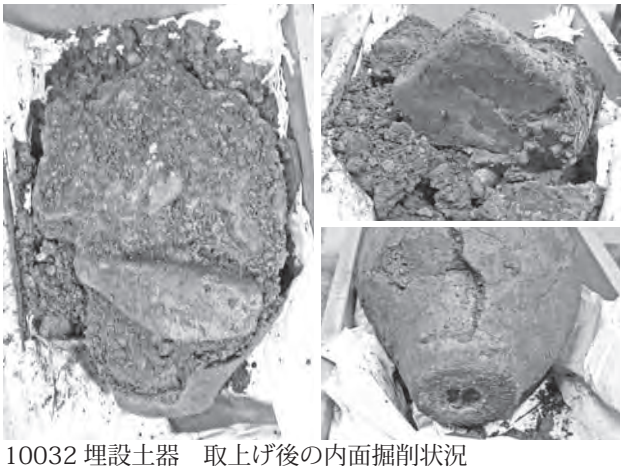

10032 埋設土器　取上げ後の内面掘削状況



9001 大型竪穴北半　10033 埋設土器　北東から

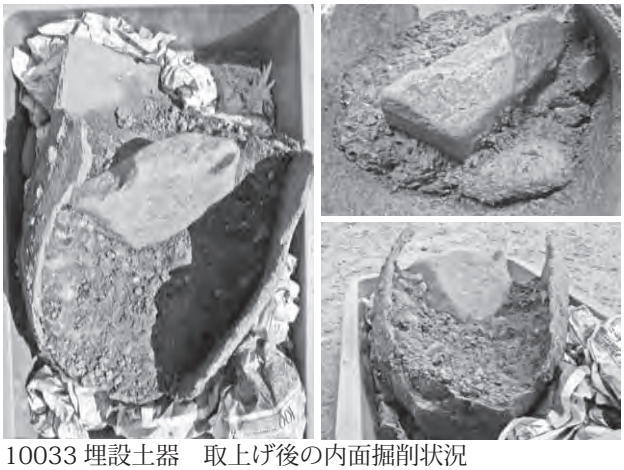

10033 埋設土器　取上げ後の内面掘削状況



9001 大型竪穴北半　10039 埋設土器底部　北西から



9001 大型竪穴北半　10081・10085 埋設土器底部


9区西半　9100 大型竪穴　全景　東から


9区西半　9100 大型竪穴　検出状況　西から


9区西半　9100 大型竪穴　完掘状況　西から


10 区西半　9100 大型竪穴北端部　北西から


10 区西半　9100 大型竪穴北端部　北東から


9区西半　9100 大型竪穴　東西アゼ西側　南から


9区西半　9100 大型竪穴　南北アゼ南側　南西から


9100 大型竪穴　9260 炉跡　北東から


9100 大型竪穴　9199 柱穴・9260 炉跡（奥）　東から


9100 大型竪穴　9199 柱穴　検出状況　南から


9100 大型竪穴　9199 柱穴　半裁断面　南から


9100 大型竪穴　9199 柱穴　根固め石検出　東から


9100 大型竪穴　9199 柱穴　下層半裁断面　北東から


9100 大型竪穴　9200 柱穴・9259 埋設土器　西から


9100 大型竪穴　9200 柱穴　根固め石検出　西から


9100 大型竪穴　9200 柱穴　根固め石検出　西から


9100 大型竪穴　9200 柱穴　下層半裁断面　西から


9100 大型竪穴　9201 柱穴　半裁断面　北東から


9100 大型竪穴　9201 柱穴　上層掘削状況　東から


9100 大型竪穴　9202 柱穴　検出状況　南から


9100 大型竪穴　9202 柱穴　半裁断面　南東から


99202 柱穴　根固め上部検出


9202 柱穴　根固め下層検出


9202 柱穴　下層半裁断面　東から


9100 大型竪穴　10041 柱穴　半裁断面　南西から


9100 大型竪穴　10041 柱穴　根固め検出　北西から


9203 柱穴南半（10028 柱穴）


10028 柱穴　東から


10028 柱穴　半裁断面　西から


9100 大型竪穴　9270 埋設土器　検出状況　南から


9100 大型竪穴　9270 埋設土器　内面完掘　東から


9100 大型竪穴　9259 埋設土器　半裁断面　西から

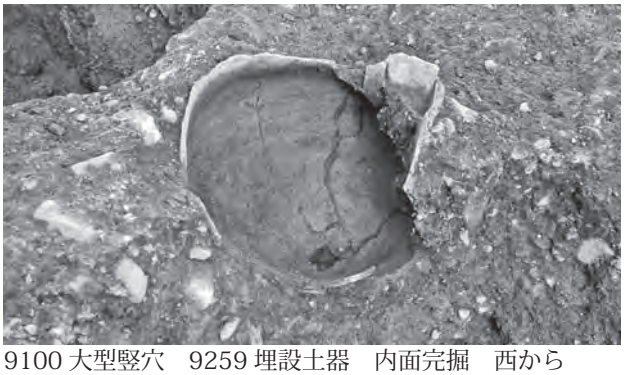
9100 大型竪穴　9259 埋設土器　内面完掘　西から

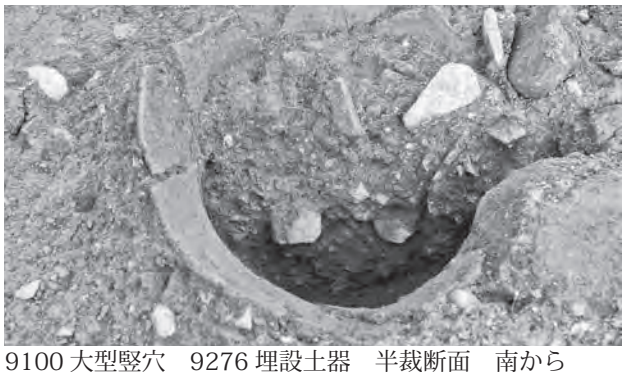
9100 大型竪穴　9276 埋設土器　半裁断面　南から

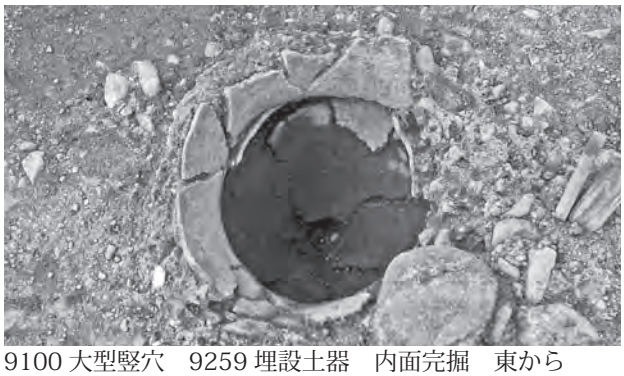
9100 大型竪穴　9259 埋設土器　内面完掘　東から


9100 大型竪穴　10045 埋設土器　検出状況　北西から


9100 大型竪穴　10045 埋設土器　掘方断面　南から


9100 大型竪穴　9080 埋設土器底部　西から


9100 大型竪穴　9263 埋設土器　北西から


9区東　9042 焼土（9001 大型竪穴の東）　南から


9区東　9042 焼土（9001 大型竪穴の南）　南から


9区東　9032・9033 埋設土器


10区　10076 埋設土器　東から


10区　10076 埋設土器　南から


10区　10077 埋設土器　東から


10区　10077 埋設土器　南から


10077 埋設土器　取上げ後内面掘削


9区西　9087 溝　石列検出　北から


9区西　9087 溝　石列検出　南から


9区西　9112 配石遺構　南東から


9区西　9107・9108・9109 配石遺構　北東から


9区西　9150 大型竪穴　北西から


9区西　9150 大型竪穴　北から


10 区　10050 大型竪穴　北東から


10 区　10050 大型竪穴　東西アゼ土層　南東から


9100 大型竪穴　片岩石皿出土状況


9100 大型竪穴　9111 埋設土器


9001 大型竪穴北半　磨製石斧


9100 大型竪穴　磨製石斧


9100 大型竪穴 9166 ピット磨製石斧


9100 大型竪穴 9177 ピット切目石錘


9100 内 10031 集石


9100 内 9258 立石


9100 内 9069 立石


9100 内 9227 土坑


9100 内 9209 土坑


9100 内 9143 土坑


9100 内 9273 土坑


9100 内 9255 土坑


9150 内 9073 土坑


9150 内 9063 土坑


9150 内 9168 土坑


9150 内 9064 土坑


10050 内 10052 土坑


10050 内 10057 土坑


10050 内 10051 集石


10050 内 10056 集石


10056 集石　断面


10050 内 10049 土坑


10050 内 10063 立石


10 区 10004 土坑


10 区 10013 土坑


10 区 10075 立石


10 区 10017 土坑


10 区 10007 集石


9 区東 9006 土坑


9 区東 9030 集石


9 区東 9008 配石


9 区東 9003 土坑


9 区東 9017 土坑


9 区東 9020 土坑


9 区東 9022 溝状土坑


9 区西 9133 立石


9 区西 9070 集石


9 区西 9140 集石


9 区西 9210 土坑


9 区西 9139 立石


9 区西 9136 立石


9 区西 9107 土坑


9 区西 9108 土坑



中飯降遺跡遺物 1　大型竪穴建物 4 出土　縄文土器



中飯降遺跡遺物２　大型竪穴建物４出土縄文土器



中飯降遺跡遺物３　大型竪穴建物４出土縄文土器



中飯降遺跡遺物 4　大型竪穴建物 4 出土　縄文土器

















中飯降遺跡遺物 4　大型竪穴建物 4　出土縄文土器／（下半）中飯降遺跡遺物 29　大型竪穴建物 3 出土　縄文土器



中飯降遺跡遺物 5　大型竪穴建物 1 柱穴出土　縄文土器















中飯降遺跡遺物６　大型竪穴建物１柱穴出土　縄文土器



中飯降遺跡遺物７　大型竪穴建物１柱穴出土　縄文土器





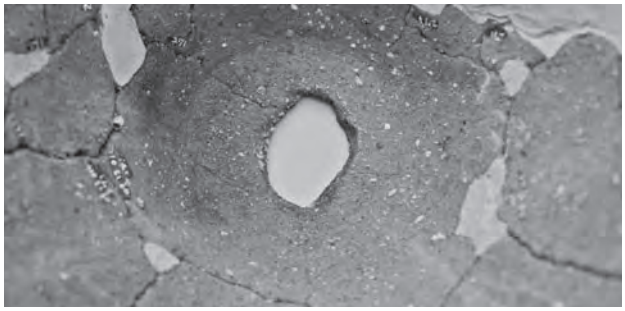





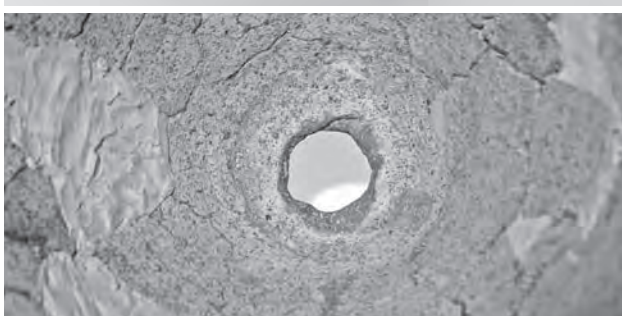



中飯降遺跡遺物８　大型竪穴建物１内埋設土器　縄文土器



中飯降遺跡遺物９　大型竪穴建物１　４層出土　縄文土器



中飯降遺跡遺物 10　大型竪穴建物 1　4 層出土　縄文土器



中飯降遺跡　遺物 11　大型竪穴建物 1　4 層出土　縄文土器

















中飯降遺跡遺物 11・12　大型竪穴建物 1　4 層出土　縄文土器



中飯降遺跡遺物 13・22　大型竪穴建物 1　3 層出土　縄文土器



中飯降遺跡遺物 14　大型竪穴建物 1　3 層出土　縄文土器

















中飯降遺跡遺物 15　大型竪穴建物 1　3 層出土　縄文土器

















中飯降遺跡遺物 16　大型竪穴建物 1　3 層出土　縄文土器



















中飯降遺跡遺物 16　大型竪穴建物 1　3 層出土　縄文土器



中飯降遺跡遺物 17　大型竪穴建物 1　3 層出土　縄文土器

















中飯降遺跡遺物 18・20　大型竪穴建物 1　2 層出土　縄文土器



















中飯降遺跡遺物 19　大型竪穴建物 1　2 層出土　縄文土器



中飯降遺跡遺物 20　大型竪穴建物 1　2 層出土　縄文土器

















中飯降遺跡遺物 21　大型竪穴建物 1　1 層出土　縄文土器

















中飯降遺跡遺物 22　大型竪穴建物 1　1 層出土　縄文土器



中飯降遺跡遺物 23　大型竪穴建物 1　直上包含層出土　縄文土器



















中飯降遺跡遺物 24　大型竪穴建物 1　直上包含層出土　縄文土器



中飯降遺跡遺物 25　大型竪穴建物 2 出土　縄文土器

















中飯降遺跡遺物 26　大型竪穴建物 2 出土　縄文土器



中飯降遺跡遺物 27　大型竪穴建物 2 出土　縄文土器

















中飯降遺跡遺物 26・29　大型竪穴建物 2 出土　縄文土器

















中飯降遺跡遺物 28　大型竪穴建物 2 内埋設土器　　縄文土器



中飯降遺跡遺物 28　大型竪穴建物２内埋設土器　　縄文土器





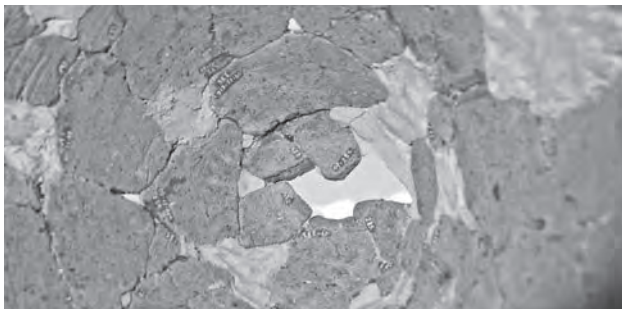







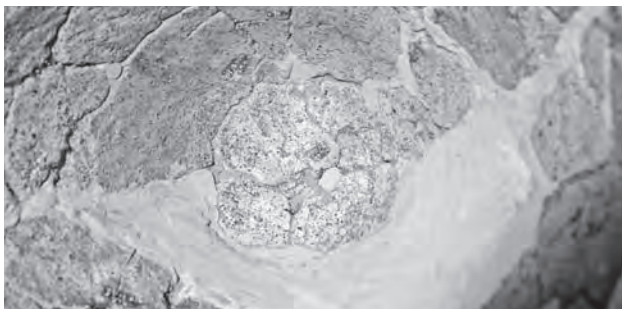



中飯降遺跡遺物 28　大型竪穴建物 2 内埋設土器　／（下半）中飯降遺跡遺物 31　9・10 区埋設土器　縄文土器





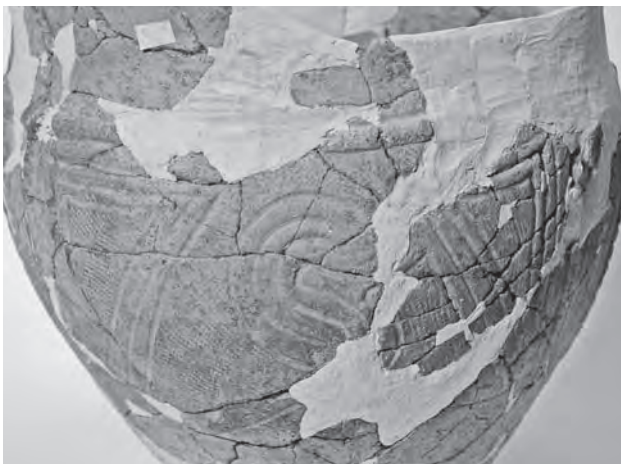

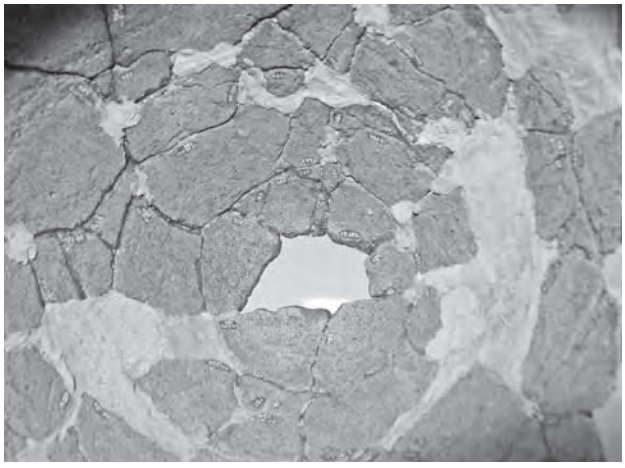







中飯降遺跡遺物 31　10 区埋設土器　　縄文土器

















中飯降遺跡遺物 30・31　9 区・10 区遺構出土　縄文土器

















中飯降遺跡遺物 32・33・36　8区遺構・包含層出土　縄文土器

















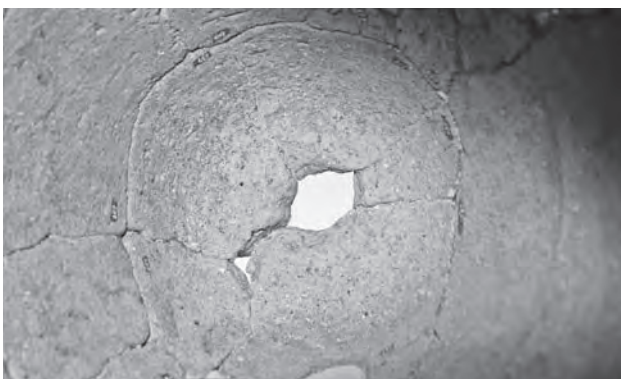

中飯降遺跡遺物 32・33・36　8区 8170 竪穴・直上包含層出土　縄文土器

















中飯降遺跡遺物 34　3・6・7・8区遺構出土　／　中飯降遺跡遺物 36　3区 3061 竪穴出土　縄文土器

















中飯降遺跡遺物 35・36　3区 3061 竪穴出土　縄文土器

















中飯降遺跡遺物 37　２区遺構・包含層出土　縄文土器

















中飯降遺跡遺物 38　2・3・5区出土　弥生土器／（下）中飯降遺跡遺物 41　4区出土　瓦器・土師器・磁器





















中飯降遺跡遺物 39　5区出土　土師器（古墳時代）


39-13


39-18
39-19


39-10


39-11


39-8


39-25


39-20


39-24

中飯降遺跡遺物 39　５区出土　土師器（古墳時代）





















中飯降遺跡遺物 40　6・7区出土　土師器（古墳時代）





















中飯降遺跡遺物 40　6・7区出土　土師器（古墳時代）



















中飯降遺跡遺物 41　２・８区出土　須恵器・土師器（古代）



中飯降遺跡遺物 42・43　磨製石斧・石棒・石錘



中飯降遺跡遺物 42　凹石・磨石・敲石


S107


S108


S109


S110


S111


S112


S113


S114

中飯降遺跡遺物 44　石皿・台石


S115


S118


S119


S120


S121


S122


S123


S124

中飯降遺跡遺物 44　石皿・台石



中飯降遺跡遺物 44・45　石皿・台石・打製石斧

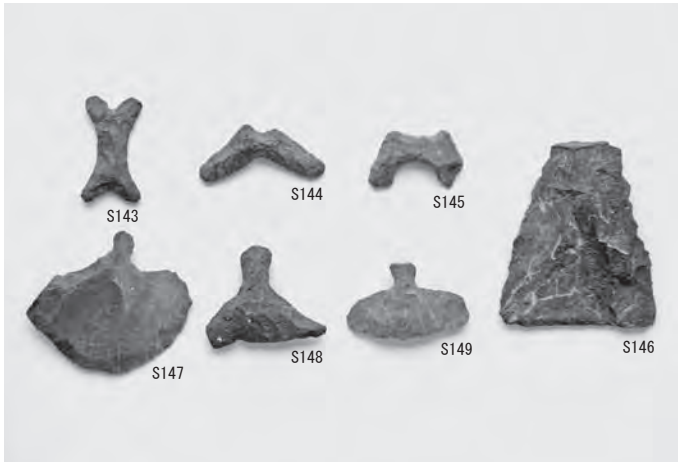





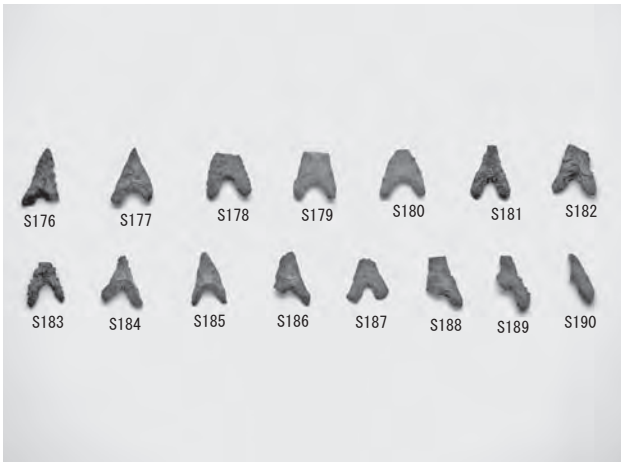









中飯降遺跡遺物 46　異形石器・石匙・石鏃



中飯降遺跡遺物 46　石鏃・石錐



















中飯降遺跡遺物 45　石匙・スクレイパー



中飯降遺跡遺物　未成品・楔形石器

中飯降遺跡　写真図版 92

















中飯降遺跡遺物　石核・剥片



調査地遠景　東上空から（中央手前が西飯降Ⅱ遺跡　左が紀ノ川　右が和泉山脈　奥が紀淡海峡方向）



調査区全景（航空写真合成）　南上空から

西飯降Ⅱ遺跡　写真図版２



調査地遠景　南上空から



調査地遠景　北上空から



調査地遠景　南から



調査前現況　西から



１区全景　西から



２区全景　西から


8-2 区全景　北から


8-1 区全景　北から


9-2 区全景　北から


9-1 区全景　北から



１区全景　西から



１区全景　東から



1-4 区全景　北西から



1-4 区全景　東から

西飯降Ⅱ遺跡　写真図版６


1-4 区南壁土層　北西から


1-4 区南壁土層


第１面（古代）　１区全景　西から


第１面（古代）　1-3 区　柱列　北東から


1-1 区全景　南東から


1-1 区　001 溝　弥生土器出土状況　南西から


1-2 区　489 土坑　須恵器出土状況　南東から


1-3 区　204 井戸　上層断面　北から


1-2 区　2800 竪穴　北東から


1-2 区　2800 竪穴　炉・床面被熱痕跡　東から


1-2 区　3402 竪穴　北西から


1-2 区　3402 竪穴　炉断面　南から


1-2 区　277 竪穴　北から


1-2 区　277 竪穴カマド　南東から


1-2 区　270 竪穴　南から


1-2 区　290・300 竪穴　北から


1-3 区全景　南西から（手前左は 250 竪穴）


1-3 区　200・250・222 竪穴　北から


1-3 区　200 竪穴　南西から


1-3 区　200 竪穴カマド　土師器出土状況　南東から


1-3 区　250 竪穴　西から


1-3 区　250 竪穴カマド　土師器出土状況　南東から


1-3 区　3400・150 竪穴　西から


1-3 区　3400 竪穴カマド　南西から

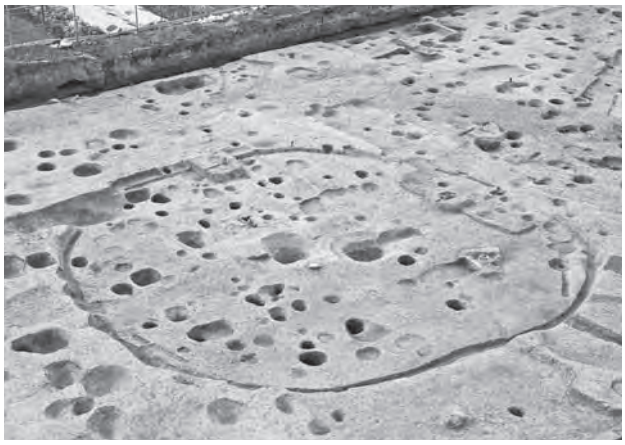
1-4 区　600 竪穴　北東から


1-4 区　140 竪穴　南東から


1-4 区　180・400 竪穴　北東から


1-4 区　180 竪穴カマド　南東から


1-4 区　400 竪穴カマド　北東から


1-4 区　3875 竪穴カマド　製塩土器出土状況　西から


1-4 区　3888 竪穴カマド　土師器甕出土状況　北西から


1-4 区　330 竪穴カマド　製塩土器出土状況　南西から


1-4 区　160・350・340 竪穴　西から


1-4 区　340 竪穴カマド　北西から


1-4 区　513 土坑　須恵器杯出土状況　東から


1-4 区　550 溝　土器出土状況　南から


1-4 区　120 竪穴　北東から


1-4 区　3677 土坑　東から


1-5 区　130 竪穴カマド　南西から


1-5 区　99・100 竪穴　北西から



２区全景　西から



２区東半全景　北西から

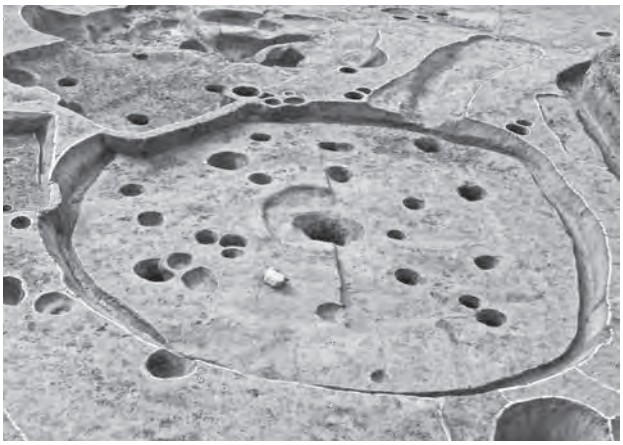
2-1 区　1001 竪穴　北から


2-1 区　2020 竪穴　検出状況　南東から

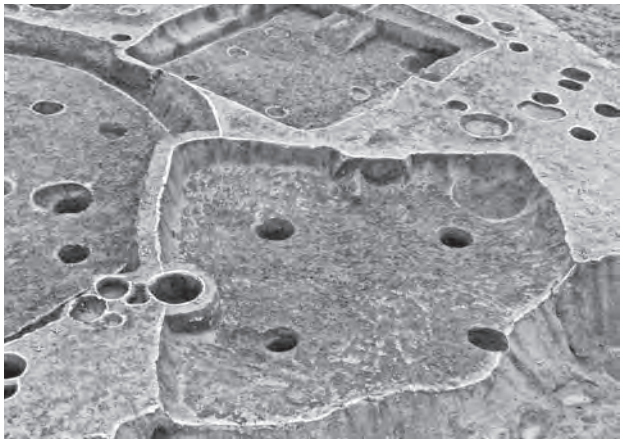
2-1 区　1610 竪穴　南西から


2-1 区　1580 竪穴　北から


2-1 区　1580 竪穴カマド　北西から


2-1 区　1580 竪穴内 2411 土坑（貯蔵穴）　北西から


2-1 区　1620 竪穴カマド　南東から


2-1 区　2690 土坑　製塩土器出土状況　南から


2-2 区　1410 竪穴　東から


2-2 区　1560・1570 竪穴　南東から


2-2 区　1002 竪穴　南から


2-2 区　1550 竪穴　南西から


2-2 区　1003 竪穴　南西から


2-3 区　1301 竪穴　北西から


2-3 区　1180 竪穴　北から

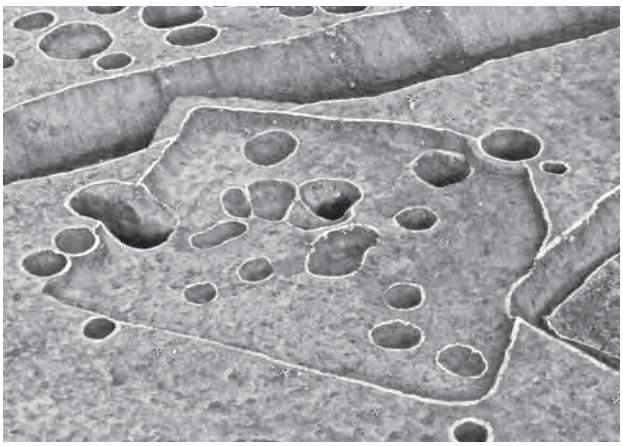
2-3 区　1300 竪穴　南西から


2-1 区　5400 溝　北から


2-1 区　5400 溝　断面　北から


2-3 区北壁　6300 溝　断面　南から


2-2 区　6400 溝　断面　南西から


2-2 区　6300・6400 溝　北東から


2-3 区　1199・1310 溝　北から


2-3 区　1310 溝　集石検出状況　南東から


2-3 区　1310 溝　弥生土器出土状況　南東から


2-3 区　1351 配石　断面　西から


2-3 区　1450 埋設土器　出土状況　北から


2-3 区　2666 配石　西から


2-3 区　2600 埋設土器　出土状況　南から


３区第１面全景　南から


３区第２面全景　南から


３区　中央東西トレンチ北壁土層　南東から


３区　中央東西トレンチ北壁土層　南西から



4区全景　北から



4区第1面（古代）全景　北から



4区 3017 建物　北東から



4区 3018 建物　南西から



4区 3019 建物　北西から


4区　6770 竪穴　西から


4区　2200 竪穴　南西から

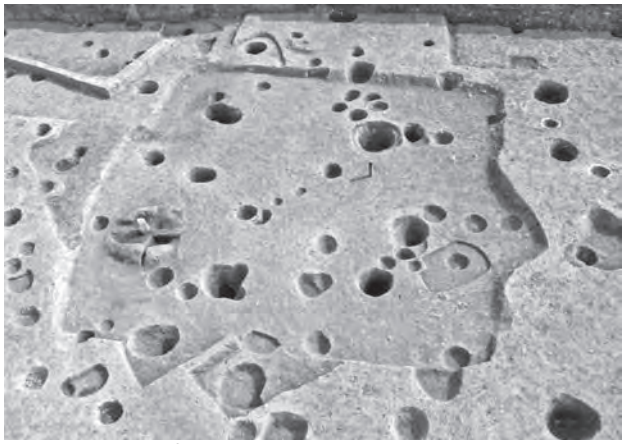
4区　1210 竪穴　西から


4区　1210 竪穴カマド　南から


4区　6670・6830 竪穴　西から


4区　1222 竪穴　炉　南から

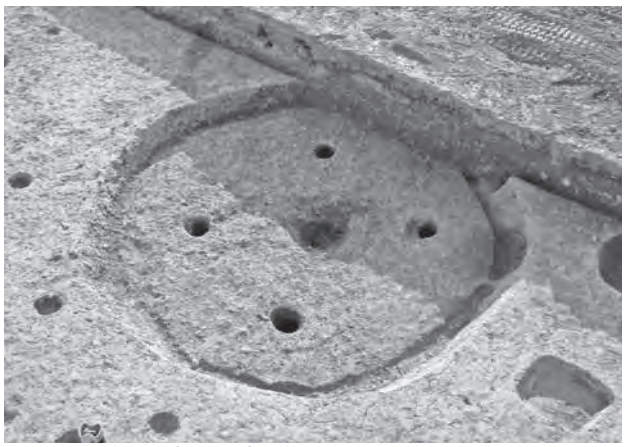
4区　1222 竪穴　北東から

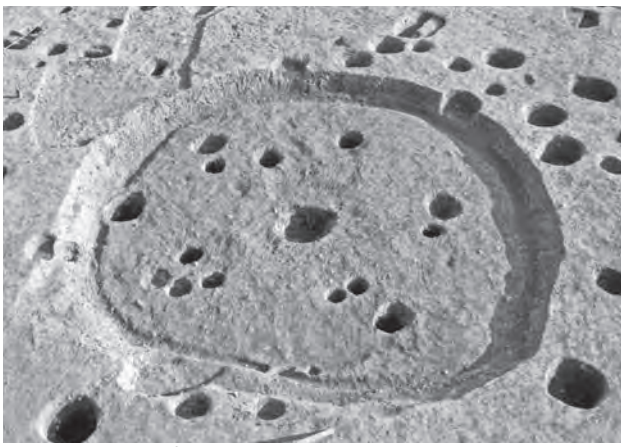
4区　1220 竪穴　北西から



5・6区全景　南東から



5区　4100 建物　西から



5区　3200 竪穴　北西から



5区　3101 竪穴　西から



5区　3101 竪穴カマド　南から


5区　2700 竪穴　南東から


5区　3100 竪穴　南から

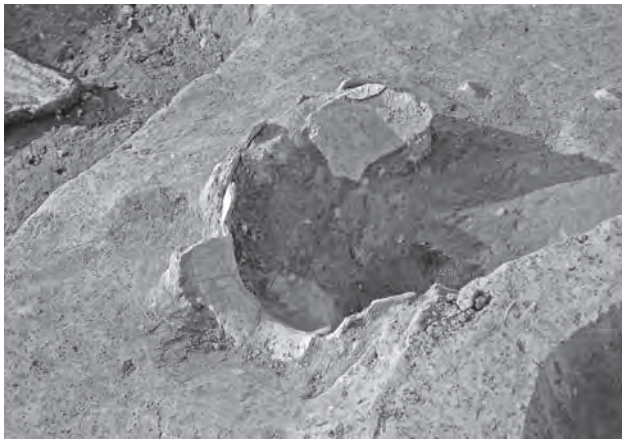
5区　3100 竪穴　土師器出土状況　南から


6区　4010 建物柱穴　土師器出土状況　南から


6区　1000 竪穴　北西から


6区　2400 竪穴　北東から


6区　2500 竪穴　北東から


6区　3111・2999 竪穴　北東から



7-1 区全景　南東から



7-1 区西壁土層　南東から



7-1 区西壁・北壁土層　南東から



7-1 区西壁　7210 溝状遺構土層　東から



7-1 区西壁　7200 溝状遺構土層　東から



7-2 区全景　南東から



7-2 区　6170 竪穴　北東から

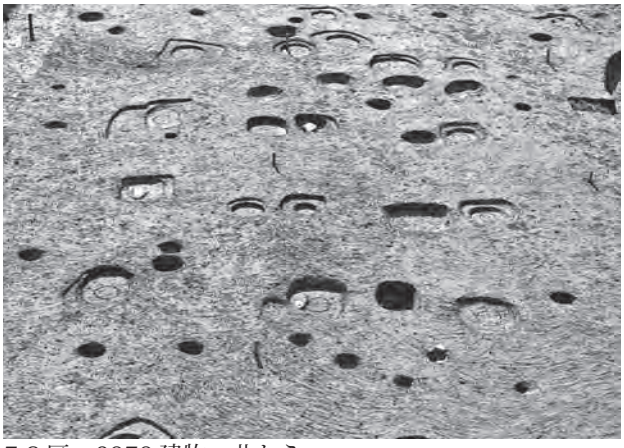

7-2 区　6070 建物　北から



7-2 区　6160 竪穴　南東から



7-2 区　6160 竪穴カマド　南東から


7-2 区　6200 溝　弥生土器出土状況　南西から


7-2 区北壁　6200 溝土層　南から


7-2 区　6200 溝全景　北東から


7-2 区　6200 溝　弥生土器出土状況　北から

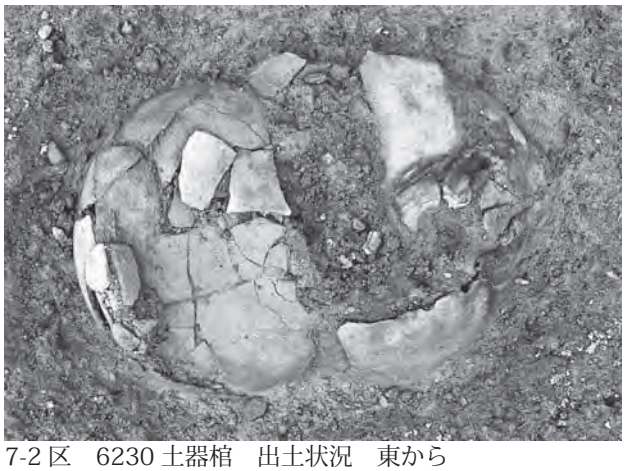
7-2 区　6230 土器棺　出土状況　東から


7-2 区　6230 土器棺　蓋除去後　東から


7-2 区　6230 土器棺・6200 溝　北東から


7-2 区　6200 溝南半（6180）　南西から



8-1 区全景　北から



8-1 区　北壁土層　南西から



8-1 区　北壁土層　南から



8-1 区　6601 土坑　土師器出土状況　東から



8-1 区　6597 土坑　土師器出土状況　南西から


8-1 区　6620・6640 竪穴　南西から


8-1 区　6620 竪穴カマド　北西から


8-1 区　6650・6700 竪穴　北西から


8-1 区　6650 竪穴カマド　南東から


8-1 区　6700 竪穴　土器出土状況　南東から


8-1 区　6700 竪穴カマド　南東から


8-1 区　6950・6700・6650 竪穴　南東から


8-1 区　6950 竪穴カマド　南東から


8-1 区　6600 竪穴　南東から


8-1 区　6600 竪穴カマド　北西から


8-1 区　6670・6830 竪穴　南東から


8-1 区　6670・6830 竪穴カマド　南西から


8-1 区　6770 竪穴　北東から


8-1 区　6770 竪穴カマド　北西から


8-1 区　6780・6660 竪穴　南西から


8-1 区　6740・6730 竪穴カマド　南東から


8-1 区　6690 竪穴　南西から


8-1 区　6690 竪穴　炉　南東から


8-1 区　6850 竪穴　東から


8-1 区　6850 竪穴　炉　南西から


8-1 区　7179 土器棺　出土状況　南東から


8-1 区　7179 土器棺　断面　北東から


8-1 区　7179 土器棺　内側土器出土状況　南から


8-1 区　6900 建物　東から



8-2 区全景　北から



8-2 区　北壁土層　南東から



8-2 区　北壁土層　南から



8-2 区　5820 土坑　炭層検出状況　南東から



8-2 区　6060 建物　南東から


8-2 区　5070 竪穴　北西から


8-2 区　5070 竪穴カマド　北西から


8-2 区　5080 竪穴　西から


8-2 区　5080 竪穴カマド　南東から


8-2 区　5120 竪穴　北東から


8-2 区　5120 竪穴カマド　北東から


8-2 区　5140 竪穴　北から


8-2 区　5140 竪穴カマド　南西から


8-2 区　5150・5160 竪穴　西から


8-2 区　5150 竪穴カマド　南西から


8-2 区　5160 竪穴カマド　北西から


8-2 区　5200 竪穴　須恵器出土状況　南東から


8-2 区　5240 竪穴　西から


8-2 区　5240 竪穴カマド　北西から


8-2 区　5250 竪穴　北西から


8-2 区　5250 竪穴カマド　南西から


8-2 区　6060 竪穴　北から


8-2 区　6060 竪穴　弥生土器出土状況　西から


8-2 区　6020・6010・5240・5230 竪穴　西から


8-2 区　6020 竪穴カマド　北西から


8-2 区　6010 竪穴カマド　南から


8-2 区　5800 竪穴カマド　土師器出土状況　南から


8-2 区　5770 竪穴　北西から


8-2 区　5770 竪穴カマド　西から


8-2 区　5170・5910・5900 竪穴　西から


8-2 区　5170 竪穴　炉　東から


8-2 区　5170 竪穴　石剣出土状況　北東から


8-2 区　6066 土器棺　出土状況　北東から


8-2 区　5910 竪穴カマド　南西から


8-2 区　5900 竪穴カマド　南西から


8-2 区　5930 竪穴カマド　西から


8-2 区　5930 竪穴カマド　南西から



9-1 区全景　北から



9-1 区　5410 流路　北から



9-1 区　5410 流路　断面　南西から



9-1 区　5262・5263 集石　東から



9-1 区　5360 土坑　断面　南から


9-1 区　5300 竪穴　東から


9-1 区　5280 竪穴　北西から


9-1 区　5320 竪穴　北東から


9-1 区　5320 竪穴内 5772 焼土坑　北から


9-1 区　5320 竪穴　土器出土状況　北東から


9-1 区　5320 竪穴　土器出土状況　北西から


9-1 区　5420 竪穴　集石検出状況　北東から


9-1 区　5270 竪穴　北東から


9-1 区　5400 溝　南側断面　南東から


9-1 区　5370 土坑　断面　南東から


9-1 区　5400 溝　南側集石　南東から


9-1 区　5400 溝　北側集石　南東から


9-1 区　5400 溝　北側断面　南東から


9-1 区　5400 溝　北側集石　北東から


9-1 区　5430 溝　断面　南から


9-1 区　5295 焼土坑　南東から



9-2 区全景　南東から



9-2 区　北壁土層　南西から



9-2 区　北壁土層　南から



9-2 区　6400 溝土層　南から



9-2 区　6300 溝土層　南東から


9-2 区　6250 竪穴　北西から


9-2 区　6250 竪穴カマド　南西から


9-2 区　6280 竪穴　北西から


9-2 区　6270 竪穴　南西から


9-2 区　6310 竪穴　南から


9-2 区　5330 竪穴　土師器出土状況　南西から


9-2 区　6290 土坑　縄文土器出土状況　北東から


9-2 区　6392 埋設土器　出土状況　東から









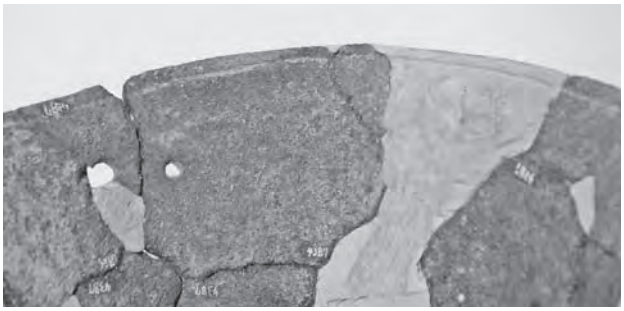









西飯降Ⅱ遺跡遺物 1　　9 区 6290 土坑出土　縄文土器

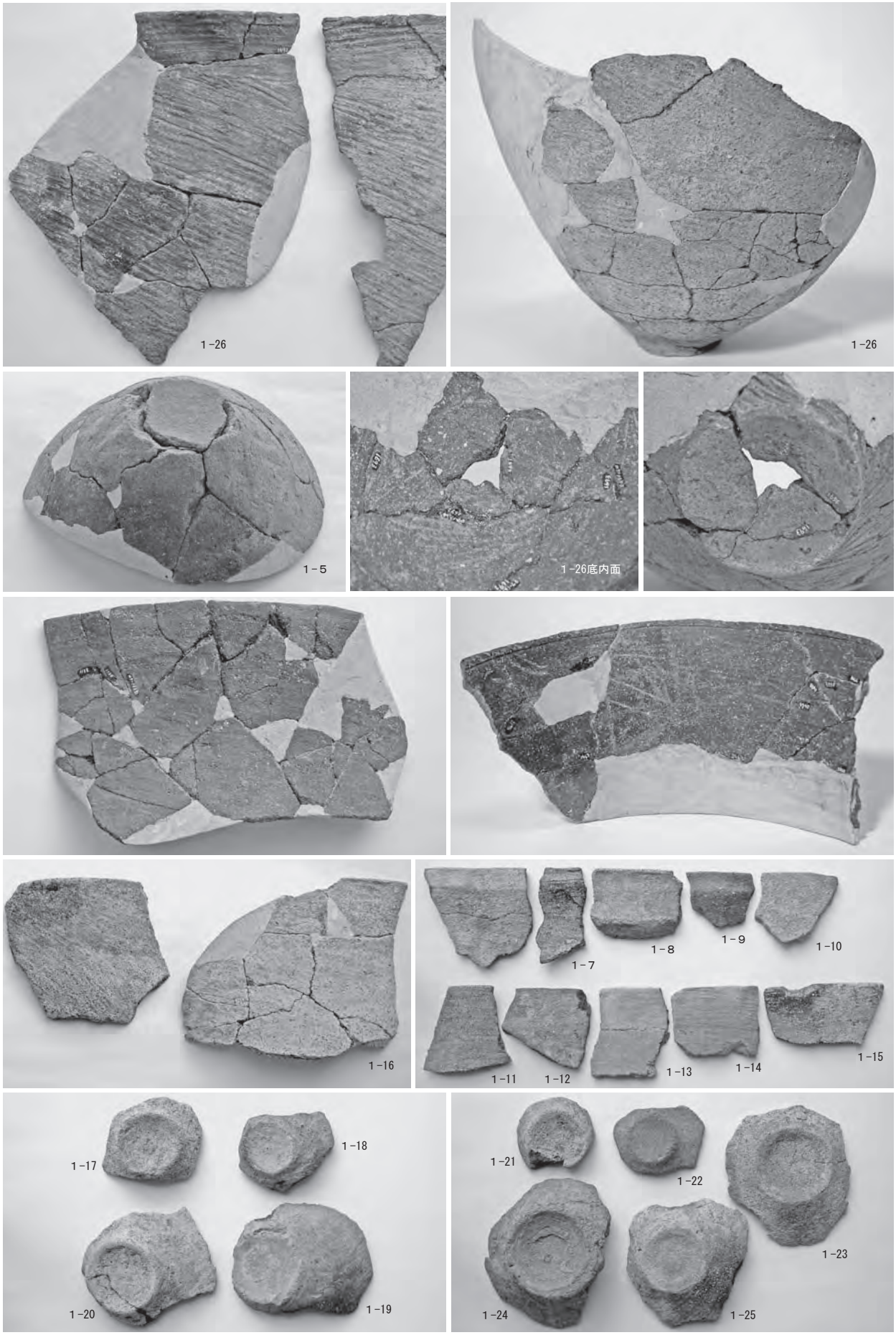

西飯降Ⅱ遺跡遺物１　２・９区出土　縄文土器





















西飯降Ⅱ遺跡遺物２　２・９区出土　縄文土器



西飯降Ⅱ遺跡遺物３　２・９区出土（元住吉山式）　縄文土器





















西飯降Ⅱ遺跡遺物４　２・９区出土（宮滝式）　縄文土器

















西飯降Ⅱ遺跡遺物２　２・９区出土　縄文土器　／　（下半）包含層出土　縄文土器











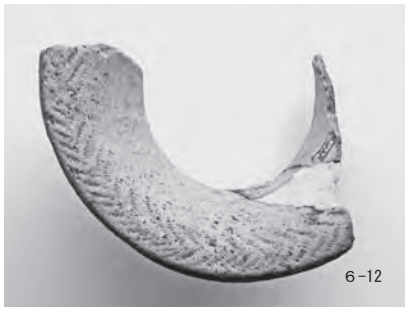















西飯降Ⅱ遺跡遺物 5・ 6　 7 区 6230 土器棺／ 6200 溝出土　弥生土器



西飯降Ⅱ遺跡遺物６・７　７区 6200 溝出土　弥生土器



西飯降Ⅱ遺跡遺物 7　　7 区 6200 溝出土　弥生土器



西飯降Ⅱ遺跡遺物８・９　７区 6200 溝出土　弥生土器



西飯降Ⅱ遺跡遺物９　７区 6200 溝南半（6180・6110）出土　弥生土器



西飯降Ⅱ遺跡遺物 10　9区 5400 溝南半（1100）出土　弥生土器



西飯降Ⅱ遺跡遺物 11・12　9区 5400 溝下層出土　弥生土器


12-4


12-1


12-9


12-10


12-11


12-12


12-14


12-15


12-16


12-17


12-18


12-19


12-20


12-22


12-23


12-24

西飯降Ⅱ遺跡遺物 12　9区 5400 溝下層出土　弥生土器

























西飯降Ⅱ遺跡遺物 11・12　9区 5400 溝下層出土　弥生土器



西飯降Ⅱ遺跡遺物 13　9区 5400 溝下層出土　弥生土器



西飯降Ⅱ遺跡遺物 14　9区 5400 溝上層出土　弥生土器



西飯降Ⅱ遺跡遺物 15・16　8区 6066 土器棺・7179 土器棺・6060 竪穴出土　弥生土器



西飯降Ⅱ遺跡遺物 17　1 区～ 6 区遺構出土　弥生土器



西飯降Ⅱ遺跡遺物 18　2 区 1310 溝出土　弥生土器



西飯降Ⅱ遺跡遺物 19　9 区 5400 溝最上層・ 8 区 6880・6690・5210 竪穴出土　土師器（古墳時代）



西飯降Ⅱ遺跡遺物 20　7区 6200 溝最上層・9区 5300 竪穴竪穴出土　土師器（古墳時代）





















西飯降Ⅱ遺跡遺物 20・21　2・7・8区出土　土師器（古墳時代）


21-28


21-16


21-45


21-32


21-49


21-54


21-30


21-31


21-20


21-21


21-11


21-22


21-23


21-24


21-36


21-37


21-38


21-39


21-6


21-51


21-52


21-53

西飯降Ⅱ遺跡遺物 21　2区 1003・1002・1400・1000 竪穴出土　土師器（古墳時代）



西飯降Ⅱ遺跡遺物 22　8・9区 5200・5060・5150 竪穴出土　土師器・須恵器（古墳時代）


23-6


23-8


23-9


23-1


23-10


23-11


23-13


23-14


23-15


23-16


23-12


23-23


23-17


23-26


23-28


23-24


23-34


23-20


23-22


23-29

西飯降Ⅱ遺跡遺物 23　2区 1580・1610・2222・1620 竪穴出土　土師器・須恵器（古墳時代）



西飯降Ⅱ遺跡遺物 23・24・25　1・2・9区竪穴出土　土師器・須恵器（古墳時代）



西飯降Ⅱ遺跡遺物 24　1 区 140・177・180・2830 竪穴出土　土師器・須恵器（古墳時代）


25-1


25-2


25-7


25-9


25-3


25-4


25-5


25-6


25-11


25-16


25-12


25-10


25-19


25-21


25-22


25-15


25-37


25-31


25-32


25-33


25-34


25-35


25-36


25-43


25-44

西飯降Ⅱ遺跡遺物 25　9区 5320・5420・5270・6310・6270・5330 竪穴出土　土師器・須恵器（古墳時代）



西飯降Ⅱ遺跡遺物 26　8区 5080・5140・5170・5240・5250・6160 竪穴出土　土師器・須恵器（古墳時代）



西飯降Ⅱ遺跡遺物 27　8区 6650・6710・6730・6740・6810 竪穴出土　土師器・須恵器（古墳時代）



西飯降Ⅱ遺跡遺物 28　1 区 90・100・101・120・130・155 竪穴出土　土師器・須恵器（古墳時代）



西飯降Ⅱ遺跡遺物 29　1 区 160・340・350 竪穴出土　土師器・須恵器（古墳時代）



西飯降Ⅱ遺跡遺物 31　1 区 166・177 竪穴出土　土師器・須恵器（古墳時代）



西飯降Ⅱ遺跡遺物 31・33　1・4・5区竪穴出土　土師器・須恵器（古墳時代）



西飯降Ⅱ遺跡遺物 32　1 区 150・210・250・270・277 竪穴出土　土師器・須恵器（古墳時代）


33-2


33-4


33-5


33-8


33-15


33-16


33-1


33-20


33-19


33-21


33-22


33-25


33-26


33-32


33-33


33-35


33-27


33-38


33-39

西飯降Ⅱ遺跡遺物 33　1 区／ 4 区 1200・1210 竪穴・ 5 区 2700・3100 竪穴出土　土師器・須恵器（古墳時代）



西飯降Ⅱ遺跡遺物 34　8区 5800・5820・5900・6680・6700・6770 竪穴出土　土師器・須恵器（古墳時代）



西飯降Ⅱ遺跡遺物 35　8区 5180・5460・5470・5770・6030 竪穴出土　土師器・須恵器（古代）



西飯降Ⅱ遺跡遺物 37　1 区包含層出土　土師器・須恵器（古墳時代）



西飯降Ⅱ遺跡遺物 36　1～9区遺構出土　土師器・須恵器（古代）



西飯降Ⅱ遺跡遺物 37　2・9区遺構出土　土師器・須恵器・瓦器（古代～中世）



西飯降Ⅱ遺跡遺物 43　1－2区 204 井戸出土　井戸側板



西飯降Ⅱ遺跡遺物 43　1－2区 204 井戸出土　井戸側板　（上：仕口部分拡大　下：展開状況）



西飯降Ⅱ遺跡遺物 38　磨製石斧・石棒・石庖丁・紡錘車



西飯降Ⅱ遺跡遺物 38・39・40　砥石・石錘・凹石



西飯降Ⅱ遺跡遺物 40　凹石・磨石・敲石



西飯降Ⅱ遺跡遺物 40　凹石・磨石・敲石

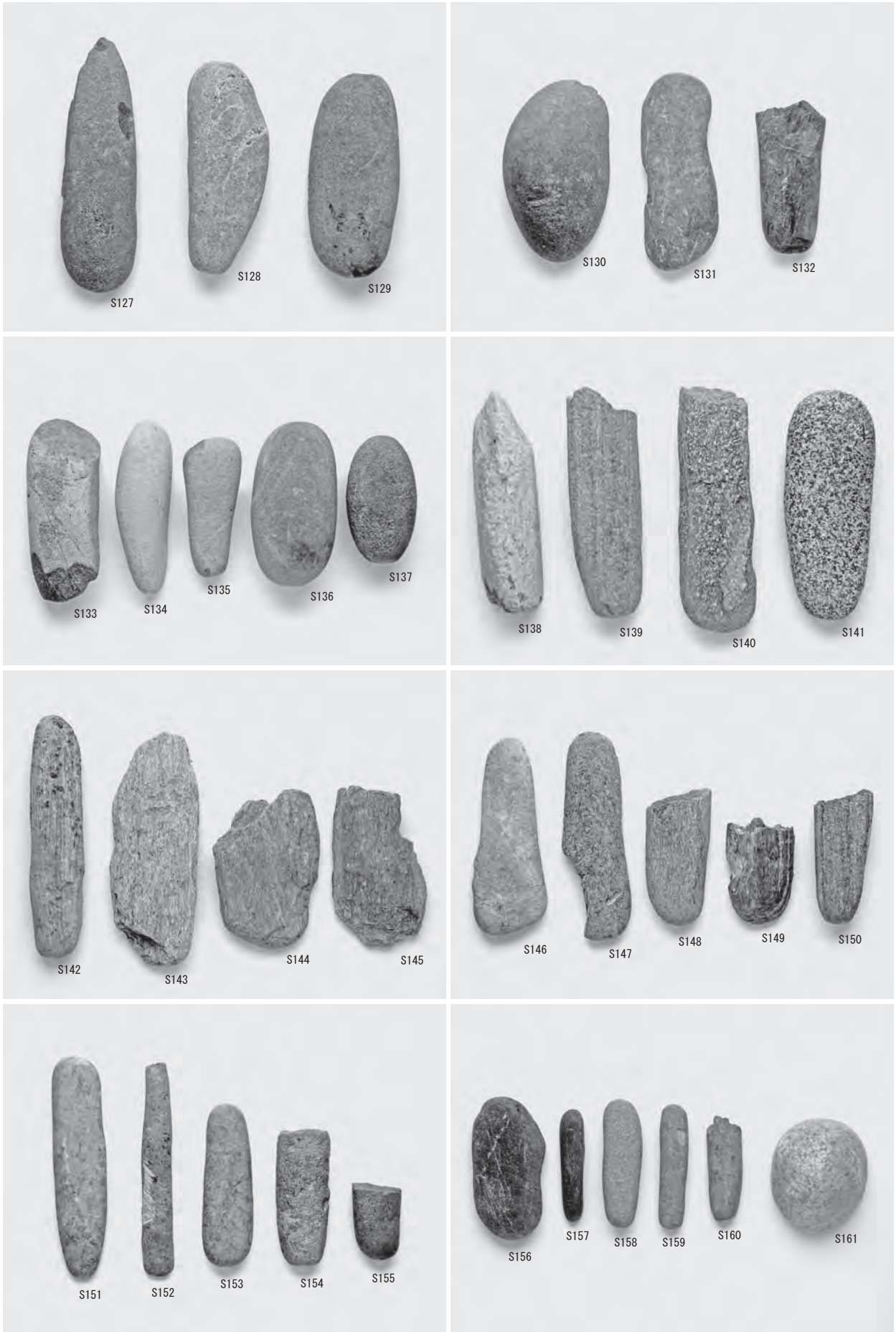

西飯降Ⅱ遺跡遺物 40　磨石・塙石・槌石


S162


S163


S164


S165


S166


S167


S168


S169

西飯降Ⅱ遺跡遺物 39　石皿・台石


S170


S171


S172


S173


S174


S175


S176


S177


S178


S179

西飯降Ⅱ遺跡遺物 39　石皿・台石

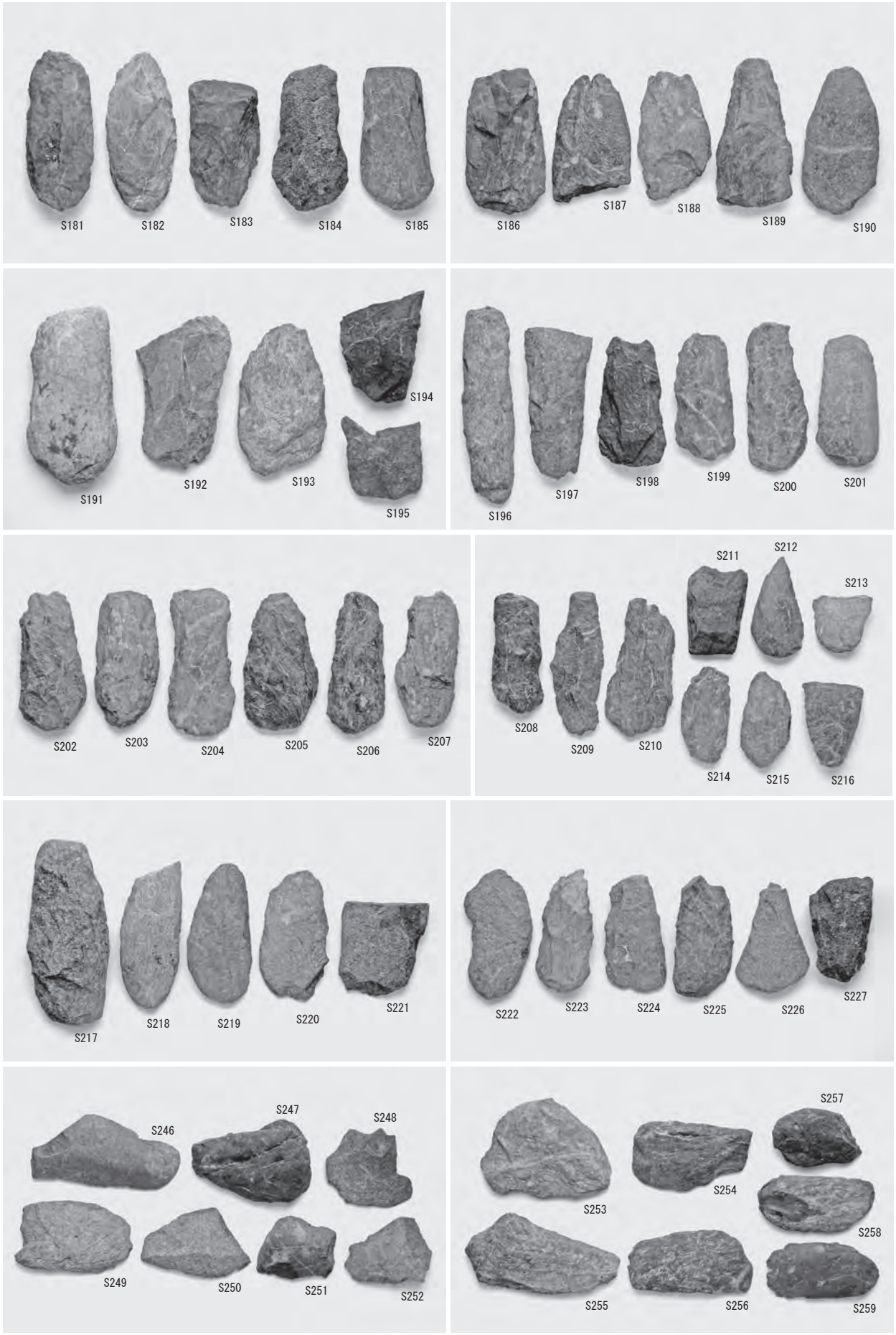

西飯降Ⅱ遺跡遺物　打製石斧・横刃型石器



西飯降Ⅱ遺跡遺物 41　打製石斧・打製石剣・尖頭器・石錐



西飯降Ⅱ遺跡遺物 42　石鏃



西飯降Ⅱ遺跡遺物　スクレイパー・未成品



西飯降 II 遺跡遺物　楔形石器・石核・熱破砕片



調査地遠景　東上空から（中央右の手前の丘陵）



調査地全景　南西上空から

加陀寺前経塚　写真図版２



調査地遠景　北西から



塚１全景　北から



塚１全景　南東から



土坑１断面　南から



調査区南西壁土層　北東から


調査前全景　北から


塚１盛土除去後　西から



法華塚碑　南東から


法華塚碑　裏面碑文


法華塚碑　調査前現存状況　北東から


出土遺物（中国製磁器合子）

大谷遺跡　写真図版１



調査区全景　北から



調査区全景　北西から



調査区西壁　深掘部　東から



調査区東壁　北半　西から



調査区東壁　南半　西から



東西トレンチ北壁　南から



出土遺物（近世陶磁器）



調査地遠景　南上空から



調査区全景（航空写真合成）　南上空から

重行遺跡　写真図版２



B １区全景　南から



C・D 区全景　北から



Ｅ６・７区全景　北から



Ｆ８～13区全景　東から

重行遺跡　写真図版４



C 区 050 竪穴　北から



C 区 050 竪穴　炉　北東から



B 1 区 368 石垣　南西から



B 1 区掘立柱建物柱穴　南から



B 1 区 351 掘込地業　北西から



B 1 区 351 内　地鎮遺構３



B 1 区 381 布堀柱穴　北から



B 1 区 422 柱穴　北から


C 区 044 石垣　南東から


B ２区谷状地形堆積状況　北西から


E ６区掘立柱建物１　北西から


E ６区 5086 土坑　土師小皿出土状況　北から


E ７区 5085 土坑　青磁出土状況　北から


E ６区 5145 土坑　土師小皿出土状況　南から


F11 区 6158 土坑　瓦出土状況　東から


F ６区 6020 土坑　土師小皿出土状況　北から

重行遺跡　写真図版６



E ４区 5002 土坑　東から



F11 区 6177 土坑　鬼瓦出土状況　北から



F11 区 6174 石室　北から



F11 区 6153 土坑　北から



F ６区 6126 井戸　南から



F ４区 6104 井戸　検出状況　北から



F ６区 6126 井戸　下層断割　南から



F ９区 6176 井戸　東から


1－1
1－6
1－2
1－3
1－7


1－8表
1－9表


1－8裏
1－9裏


1－4


1－5


2－1表


2－1裏


2－2


2－3
2－4
2－5


2－6


3－5


3－6


漆器

重行遺跡　写真図版８


2-7
2-8
2-9


2-11


2-12




2-14


2-13


2-15


2-16


2-17 外面


2-15 外面


2-18


2-17 底面


2-20


2-21


2-22


2-24




2-26


2-27




2-29


2-30



3－1瓦当



3－1外面



3－2



3－1内面



3－3瓦当



3－3外面



3－4



3－3内面

報告書抄録

ふりがな	なかいぶりいせき、にしいぶりにいせき、かだじまえきょうづか、おおたにいせき、しげきいせき
書名	中飯降遺跡・西飯降Ⅱ遺跡・加陀寺前経塚・大谷遺跡・重行遺跡
副書名	一般国道 24 号京奈和自動車道（紀北東道路）改築事業に伴う第２次～第７次発掘調査報告書
編著者名	冨永里菜 ほか
編集機関	公益財団法人和歌山県文化財センター
所在地	〒 640-8404　和歌山県和歌山市湊 571-1　　℡ 073-433-3843
発行年月日	平成 24 年（2012 年）３月 26 日

ふりがな 所収遺跡名	ふりがな 所在地		コード 市町村	 遺跡番号	北緯	東経	調査期間	調査面積	調査原因
なかいぶりいせき 中飯降遺跡	わかやまけん いとぐん かつらぎちょう 和歌山県 伊都郡 かつらぎ町	なかいぶり 中飯降	30341	14	34° 18′ 22″	135° 31′ 51″	2008.03.28 ～ 2009.03.19、 2009.09.11 ～ 2010.01.08	8,861㎡	一般国道 24 号 京奈和自動車道 （紀北東道路） 改築事業
にしいぶりにいせき 西飯降Ⅱ遺跡		にしいぶり 西飯降		26	34° 18′ 23″	135° 31′ 30″	2007.10.03 ～ 2008.03.21、 2008.09.29 ～ 2009.03.13	13,228㎡	
かだじまえきょうづか 加陀寺前経塚		おおやぶ 大藪		30	34° 18′ 05″	135° 30′ 06″	2009.09.11 ～ 2010.01.08	163㎡	
おおたにいせき 大谷遺跡		おおたに 大谷		15	34° 18′ 00″	135° 29′ 40″	2008.05.19 ～ 2008.06.25	580㎡	
しげきいせき 重行遺跡	きのかわし 紀の川市	しげき 重行	30208	48	34° 17′ 12″	135° 22′ 13″	2008.09.18 ～ 2009.03.31、 2009.04.21 ～ 2009.10.15	14,174㎡	

所収遺跡名	種別	主な時代	主な遺構	主な遺物	特記事項
中飯降遺跡	集落	縄文時代	大型竪穴建物、竪穴建物、配石遺構、土坑、ピット	縄文土器（北白川上層式他）、石器（石鏃・石斧・石棒・石錘）	縄文時代後期前葉の大型竪穴建物
		弥生時代	竪穴建物、土器棺、土坑、溝	弥生土器（Ⅱ～Ⅳ様式）、石器（石鏃）	
		古墳時代	竪穴建物、土坑、ピット	土師器（布留式）	
		奈良時代	掘立柱建物、土坑、ピット	土師器、須恵器	建物３棟がコ字状に配列
西飯降Ⅱ遺跡	集落	縄文時代	竪穴建物、土坑、ピット	縄文土器（元住吉山・宮滝式）、石器（石鏃・石斧・石棒・凹石）	打製石斧が多数出土
		弥生時代	竪穴建物、土器棺、土坑、溝	弥生土器（Ⅲ～Ⅴ様式）、石器（石鏃・石斧・石剣・石包丁）	居住地の東端と西端の溝を検出
		古墳時代	竪穴建物、土坑、ピット	土師器、須恵器、製塩土器、石製紡錘車、砥石	多数の竪穴建物が重複
		飛鳥・奈良時代	竪穴建物、掘立柱建物、井戸、土坑	土師器、須恵器、円面硯	丸木刳貫材組合式の井戸あり
		平安時代	掘立柱建物、粘土採掘坑	土師器、黒色土器	
		鎌倉・室町時代	掘立柱建物、土坑、ピット	瓦器碗・皿・鍋、土師器皿・鍋	
加陀寺前経塚	経塚	鎌倉時代	経塚盛土	青白磁合子（12 ～ 13 世紀）	埋納施設は欠失
大谷遺跡	水田	近世以降	水田、土坑	肥前系磁器	
重行遺跡	集落	弥生時代	竪穴建物、土坑、溝	弥生土器、石器（石鏃）	
		鎌倉・室町時代	掘立柱建物、石垣、石組井戸	瓦器碗・皿・鍋、土師器皿・鍋	建物に付随する石垣、地業あり

要約

中飯降遺跡は、調査区東側で縄文時代後期の遺構が集中しており、西日本では類例のない大型竪穴建物が複数棟存在することが特筆される。調査区中央では、奈良時代の掘立柱建物３棟がコ字状に配列する。

西飯降Ⅱ遺跡は、縄文時代後期中葉・後葉の遺物がまとまって出土し、また弥生時代から飛鳥・奈良時代にかけて著しく遺構が重複しており、各時期を通じて地域の中心的な集落であったと想定される。

加陀寺前経塚は、後世の開削により経筒埋納施設は欠失していたが、周辺から中国製磁器が出土しており、大藪経塚と同時期の 12 世紀から 13 世紀と考えられる。

重行遺跡は、後世の開削を受けるが周辺に弥生時代の集落が展開する可能性がある。中世の掘立柱建物や井戸、石垣等の遺構は、和泉に通じる交通の要衝であることから、有力者の屋敷地の可能性がある。

中飯降遺跡・西飯降Ⅱ遺跡・加陀寺前経塚・大谷遺跡・重行遺跡

一般国道 24 号京奈和自動車道(紀北東道路)改築事業に伴う
第２次～第７次発掘調査報告書

発行年月日／平成 24 年（2012 年）３月 26 日
編集・発行／公益財団法人和歌山県文化財センター
和歌山県和歌山市湊 571-1
印刷・製本／株式会社　協　和